



คู่มือสำหรับประชาชน

การให้บริการแผนที่หรือข้อมูลทางแผนที่ของกรมพัฒนาที่ดิน



“ความพึงพอใจของท่าน เป็นความภาคภูมิใจในงานบริการของเรา”

หน่วยงานรับผิดชอบ : กลุ่มจัดการและบริการแผนที่และข้อมูลทางแผนที่
สำนักเทคโนโลยีการสำรวจและทำแผนที่

คู่มือสำหรับประชาชน : การให้บริการแผนที่หรือข้อมูลทางแผนที่ของกรมพัฒนาที่ดิน

หน่วยงานที่ให้บริการ : สำนักเทคโนโลยีการสำรวจและทำแผนที่

กรมพัฒนาที่ดิน กระทรวงเกษตรและสหกรณ์

หลักเกณฑ์ วิธีการ เงื่อนไข (ถ้ามี) ในการยื่นคำขอ และในการพิจารณาอนุญาต

1. ประชาชนหรือเอกชนที่มีความประสงค์จะขอรับบริการแผนที่หรือข้อมูลทางแผนที่ที่กรมพัฒนาที่ดินผลิตหรือจัดทำมาเพื่อบริการ ให้ยื่นคำขอต่ออธิบดีกรมพัฒนาที่ดิน โดยต้องระบุวัตถุประสงค์ประสงค์ในการนำไปใช้ขอบเขตพื้นที่ หรือเอกสารหลักฐานแสดงสิทธิการครอบครองที่ดิน ที่ต้องการจะขอรับบริการจากกรมพัฒนาที่ดิน พร้อมเอกสารและหลักฐานประกอบการยื่นคำขอ

2. กรมพัฒนาที่ดินจะให้บริการแผนที่หรือข้อมูลทางแผนที่แก่เอกชน ตามรายการแผนที่หรือข้อมูลทางแผนที่ที่ระบุไว้ในบัญชีอัตราค่าใช้จ่ายในการบริการแผนที่หรือข้อมูลทางแผนที่เป็นการเฉพาะรายทำยกกฎกระทรวงฯ <http://www.lddservice.org/services/PDF/saleprice.pdf> เว้นแต่เป็นบริเวณพื้นที่ที่กรมแผนที่ทหารระบุว่ามีผลกระทบต่อความมั่นคงหรือเสียหายต่อผลประโยชน์ของประเทศ จะไม่ให้บริการแก่เอกชน

3. แผนที่หรือข้อมูลทางแผนที่ที่ให้บริการ กรมพัฒนาที่ดินสงวนไว้มิให้ผู้ขอรับบริการทำการเปลี่ยนแปลงทำซ้ำ จำหน่าย จ่าย แจก หรือเผยแพร่ส่วนหนึ่งส่วนใดหรือทั้งหมดของแผนที่หรือข้อมูลทางแผนที่แก่บุคคลที่สามโดยเด็ดขาด

4. อัตราค่าใช้จ่ายในการบริการแผนที่หรือข้อมูลทางแผนที่เป็นไปตามบัญชี ทำยกกฎกระทรวง โดยสามารถดูรายละเอียดเพิ่มเติมได้ที่ กฎกระทรวง กำหนดหลักเกณฑ์ วิธีการและเงื่อนไข และอัตราค่าใช้จ่ายในการบริการแผนที่หรือข้อมูลทางแผนที่เป็นการเฉพาะราย พ.ศ.2555 http://www.lddservice.org/services/PDF/saleprice_regulation.pdf

5. ภายหลังจากผู้มีอำนาจลงนามอนุมัติให้บริการแผนที่หรือข้อมูลทางแผนที่แล้ว เจ้าหน้าที่จะแจ้งให้ผู้ยื่นคำขอ มาชำระเงินค่าธรรมเนียมและมาติดต่อขอรับแผนที่หรือข้อมูลทางแผนที่ ภายในระยะเวลาที่กำหนด โดยเมื่อผู้ยื่นคำขอ ชำระเงินค่าธรรมเนียมพร้อมรับเอกสารหลักฐานการจ่ายเงินแล้ว ให้นำเอกสารดังกล่าวมาติดต่อขอรับแผนที่หรือข้อมูลทางแผนที่และทำข้อตกลงเงื่อนไขการใช้แผนที่หรือข้อมูลทางแผนที่ของกรมพัฒนาที่ดิน

6. กรณีคำขอหรือเอกสารหลักฐานประกอบการพิจารณาไม่ครบถ้วนหรือไม่ถูกต้อง และไม่อาจแก้ไขเพิ่มเติมให้สมบูรณ์ครบถ้วนและถูกต้องได้ในขณะนั้น เจ้าหน้าที่รับคำขอและผู้ยื่นคำขอจะต้องลงนามร่วมกันในบันทึกความบกพร่องของคำขอหรือรายการเอกสารหลักฐานที่จะต้องยื่นเพิ่มเติม พร้อมทั้งกำหนดระยะเวลาให้ผู้ยื่นคำขอดำเนินการแก้ไขเพิ่มเติมให้ถูกต้องครบถ้วน หากผู้ยื่นคำขอไม่แก้ไขเพิ่มเติมคำขอหรือไม่ส่งเอกสารหรือหลักฐานเพิ่มเติมตามที่ ปรากฏในบันทึกที่จัดทำไว้ ภายในระยะเวลาที่กำหนด เจ้าหน้าที่จะส่งคืนคำขอให้แก่ผู้ยื่นคำขอพร้อมทั้งแจ้ง เป็นหนังสือเหตุแห่งการคืนคำขอให้ทราบโดยผู้ยื่นคำขอจะอุทธรณ์คำสั่งคืนคำขอตามกฎหมายวิธีปฏิบัติราชการทางปกครองหรือจะยื่นคำขอใหม่ก็ได้

7. กรณีผู้ยื่นคำขอไม่มาชำระเงินค่าธรรมเนียมหรือไม่นำเอกสารหลักฐานการจ่ายเงินค่าธรรมเนียมหรือไม่ทำข้อตกลงการใช้แผนที่หรือข้อมูลทางแผนที่ของกรมพัฒนาที่ดิน กระทรวงเกษตรและสหกรณ์ ภายในระยะเวลาที่กำหนด เจ้าหน้าที่จะส่งคืนคำขอให้แก่ผู้ยื่นคำขอพร้อมทั้งแจ้งเป็นหนังสือเหตุแห่งการคืนคำขอให้ทราบ โดยผู้ยื่นคำขอจะอุทธรณ์คำสั่งคืนคำขอตามกฎหมายวิธีปฏิบัติราชการทางปกครองหรือจะยื่นคำขอใหม่ก็ได้

8. ขั้นตอนการดำเนินงานตามคู่มือจะเริ่มนับระยะเวลาตั้งแต่เจ้าหน้าที่ตรวจสอบเอกสารครบถ้วนสมบูรณ์ และถูกต้องตามที่ระบุไว้ในคู่มือประชาชนเรียบร้อยแล้ว

ช่องทางการให้บริการ

ช่องทางในการให้บริการ มีทั้งหมด 2 ช่องทาง คือ

1. การขอรับบริการด้วยตนเอง ณ หน่วยงาน

<p>สถานที่ให้บริการ</p> <p>กลุ่มจัดการและบริการแผนที่และข้อมูลทางแผนที่ สำนักเทคโนโลยีการสำรวจและทำแผนที่ กรมพัฒนาที่ดิน ชั้น 1 อาคาร 8 ชั้น เลขที่ 2003/61 ถนนพหลโยธิน แขวงลาดยาว เขตจตุจักร กรุงเทพมหานคร รหัสไปรษณีย์ 10900 โทรศัพท์ / โทรสาร 02-5797590</p>	<p>ระยะเวลาเปิดให้บริการ</p> <p>เปิดให้บริการในวันจันทร์ ถึง วันศุกร์ (ยกเว้นวันหยุดที่ทางราชการกำหนด) ตั้งแต่เวลา 08:30 - 16:30 น. (มีพักเที่ยง)</p>
--	--

2. การขอรับบริการผ่านระบบบริการแผนที่ออนไลน์ <http://www.lddservice.org>

ขั้นตอน ระยะเวลา และส่วนงานที่รับผิดชอบ

ระยะเวลาในการดำเนินการรวม : 2 วันทำการ

ลำดับ	ขั้นตอน	ระยะเวลา	ส่วนงานที่รับผิดชอบ
1.	<p>การตรวจสอบเอกสาร</p> <p>1) ผู้ยื่นคำขอ ยื่นหนังสือแจ้งความประสงค์ขอรับบริการแผนที่หรือข้อมูลทางแผนที่ของกรมพัฒนาที่ดินพร้อมเอกสาร หลักฐานประกอบ</p> <p>2) เจ้าหน้าที่ ตรวจสอบความสมบูรณ์ ครบถ้วนของเอกสารและหลักฐานประกอบ</p>	30 นาที	สำนักเทคโนโลยีการสำรวจและทำแผนที่
2.	<p>การพิจารณา</p> <p>1) เจ้าหน้าที่ ตรวจสอบพิจารณาจำนวนแผนที่หรือข้อมูลทางแผนที่ของกรมพัฒนาที่ดิน ที่ให้บริการได้และประเมินราคาค่าธรรมเนียม</p> <p>2) เจ้าหน้าที่ แจ้งผลการตรวจพิจารณา จำนวนแผนที่หรือข้อมูลทางแผนที่และจำนวนเงินค่าธรรมเนียมที่ต้องชำระ</p>	45 นาที	สำนักเทคโนโลยีการสำรวจและทำแผนที่
3.	<p>การลงนาม/คณะกรรมการ มีมติ</p> <p>อธิบดีกรมพัฒนาที่ดิน หรือผู้ที่ได้รับมอบหมาย ลงนามอนุมัติ ให้บริการแผนที่หรือข้อมูลทางแผนที่</p>	1 วันทำการ	สำนักเทคโนโลยีการสำรวจและทำแผนที่

รายการเอกสาร หลักฐานประกอบการพิจารณา

ลำดับ	ชื่อเอกสาร จำนวน และรายละเอียดเพิ่มเติม (ถ้ามี)	หน่วยงานภาครัฐผู้ออกเอกสาร
1.	บัตรประจำตัวประชาชน ฉบับจริง 1 ฉบับ	กรมการปกครอง
2.	หนังสือรับรองนิติบุคคล ฉบับจริง 1 ฉบับ / สำเนา 1 ฉบับ หมายเหตุ : กรณีผู้ยื่นคำขอเป็นนิติบุคคล โดยลงลายมือ ชื่อรับรอง สำเนาเอกสาร	กรมพัฒนาธุรกิจการค้า
3.	หนังสือมอบอำนาจจากหน่วยงานเอกชนหรือผู้ขอรับ บริการแผนที่หรือข้อมูลทางแผนที่ ฉบับจริง 1 ฉบับ	-
4.	หนังสือขอรับบริการแผนที่หรือข้อมูลทางแผนที่ กรมพัฒนาที่ดิน สำหรับหน่วยงานเอกชนหรือประชาชน ฉบับจริง 1 ฉบับ	-
5.	แผนที่ แผนที่เอกสาร หรือหลักฐานแสดงขอบเขตพื้นที่ ที่ประสงค์จะขอรับบริการแผนที่และข้อมูลทางแผนที่ ฉบับจริง 1 ฉบับ	-
6.	เอกสารหลักฐานการจ่ายเงินค่าธรรมเนียม การบริการ แผนที่หรือข้อมูลทางแผนที่ ฉบับจริง 1 ฉบับ	กองคลัง กรมพัฒนาที่ดิน
7.	เอกสารหลักฐานการโอนเงินค่าธรรมเนียมการบริการแผนที่ หรือข้อมูลทางแผนที่ ฉบับจริง 1 ฉบับ หมายเหตุ : บัญชีธนาคาร กรุงไทย สาขาพหลโยธิน 39 ชื่อบัญชีกรมพัฒนาที่ดิน บัญชีเลขที่ 039-6-00333-8	-
8.	หนังสือขอตกลงการใช้แผนที่ หรือข้อมูลทางแผนที่ ของกรมพัฒนาที่ดิน กระทรวงเกษตรและสหกรณ์ ฉบับจริง 1 ฉบับ หมายเหตุ : ผู้ยื่นคำขอ ได้จัดทำเอกสารหลักฐานพร้อม กรอกข้อความและลงลายมือชื่อในเอกสาร สมบูรณ์ ครบถ้วนและถูกต้องเรียบร้อยแล้ว	-

ค่าธรรมเนียมสำหรับหน่วยงานเอกชนหรือประชาชน

ลำดับ	รายละเอียด	ค่าธรรมเนียม (บาท)
1.	ภาพถ่ายทางอากาศสีเชิงเลข มาตรฐานส่วน 1:25,000 (หมายเหตุ : ค่าธรรมเนียม/ภาพ)	ค่าธรรมเนียม 500 บาท
2.	ภาพถ่ายออร์โธรีสีเชิงเลข มาตรฐานส่วน 1:25,000 (หมายเหตุ : ค่าธรรมเนียม/ระวาง)	ค่าธรรมเนียม 28,000 บาท
3.	แผนที่ภาพถ่ายออร์โธรีสี มาตรฐานส่วน 1:25,000 แบบ Hard copy (หมายเหตุ : ค่าธรรมเนียม/แผ่น)	ค่าธรรมเนียม 700 บาท
4.	ภาพถ่ายออร์โธรีสีเชิงเลข มาตรฐานส่วน 1:4,000 (หมายเหตุ : ค่าธรรมเนียม/ระวาง)	ค่าธรรมเนียม 600 บาท
5.	แผนที่ภาพถ่ายออร์โธรีสี มาตรฐานส่วน 1:4,000 แบบ Hard copy (หมายเหตุ : ค่าธรรมเนียม/แผ่น)	ค่าธรรมเนียม 700 บาท
6.	แผนที่เส้นชั้นความสูงเชิงเลข มาตรฐานส่วน 1:4,000 (หมายเหตุ : ค่าธรรมเนียม/ระวาง)	ค่าธรรมเนียม 600 บาท
7.	หมุดหลักฐานภาคพื้นดิน (หมายเหตุ : ค่าธรรมเนียม/หมุด)	ค่าธรรมเนียม 400 บาท

ช่องทางการร้องเรียน แนะนำบริการ

ลำดับ	ช่องทางการร้องเรียน / แนะนำบริการ
1.	กลุ่มจัดการและบริการแผนที่และข้อมูลทางแผนที่ สำนักเทคโนโลยีการสำรวจและทำแผนที่ เลขที่ 2003/61 ถนนพหลโยธิน แขวงลาดยาว เขตจตุจักร กรุงเทพมหานคร รหัสไปรษณีย์ 10900 โทรศัพท์ / โทรสาร 02-5797590
2.	กรมพัฒนาที่ดิน เลขที่ 2003/61 ถนนพหลโยธิน แขวงลาดยาว เขตจตุจักร กรุงเทพมหานคร รหัสไปรษณีย์ 10900 สายด่วน 1760
3.	ศูนย์บริการประชาชน สำนักงานปลัดสำนักนายกรัฐมนตรี เลขที่ 1 ถนนพิษณุโลก เขตดุสิต กรุงเทพมหานคร รหัสไปรษณีย์ 10300/ สายด่วน 1111 /www.1111.go.th / PSC 1111 (Mobile Application) / ตู้ ปณ.1111 เลขที่ 1 ถนนพิษณุโลก เขตดุสิต กรุงเทพมหานคร รหัสไปรษณีย์ 10300
4.	ศูนย์รับเรื่องร้องเรียนการทุจริตในภาครัฐ สำนักงานคณะกรรมการป้องกันและปราบปรามการทุจริตในภาครัฐ (สำนักงาน ป.ป.ท.) 99 หมู่ 4 อาคารซอฟต์แวร์ปาร์ค ชั้น 2 ถนนแจ้งวัฒนะ ตำบลคลองเกลือ อำเภอปากเกร็ด จังหวัดนนทบุรี รหัสไปรษณีย์ 11120 / สายด่วน 1206 / โทรศัพท์ 025026670-80 ต่อ1900, 1904-7 / โทรสาร 025026132 / www.pacc.go.th / www.facebook.com/PACC.GO.TH ศูนย์รับเรื่องร้องเรียนสำหรับนักลงทุนต่างชาติ (The Anti-Corruption Operation center) Tel : +66 92 668 0777 / Line : Fad.pacc / Facebook : The Anti-Corruption Operation Center / Email : Fad.pacc@gmail.com

แบบฟอร์ม การขอรับบริการแผนที่หรือข้อมูลทางแผนที่

ลำดับ	ชื่อแบบฟอร์ม
1.	แบบหนังสือขอรับบริการแผนที่และข้อมูลทางแผนที่ กรมพัฒนาที่ดิน สำหรับหน่วยงานเอกชนหรือประชาชน
2.	แบบฟอร์มข้อตกลงการใช้แผนที่หรือข้อมูลทางแผนที่ของกรมพัฒนาที่ดินสำหรับเอกชน/ประชาชน
3.	แบบฟอร์มหนังสือมอบอำนาจ

กฎหมายที่ให้อำนาจการอนุญาต หรือที่เกี่ยวข้อง


ลำดับ	ชื่อกฎหมาย
1.	พระราชบัญญัติพัฒนาที่ดิน พ.ศ. 2551
2.	พระราชบัญญัติการอำนวยความสะดวกในการพิจารณาอนุญาตของทางราชการ พ.ศ. 2558
3.	กฎกระทรวง กำหนดหลักเกณฑ์ วิธีการและเงื่อนไข และอัตราค่าใช้จ่ายในการบริการแผนที่หรือข้อมูลทางแผนที่เป็นการเฉพาะราย พ.ศ. 2555

ขั้นตอนการขอรับบริการด้วยตนเอง ณ หน่วยงาน

1. ผู้ขอรับบริการแจ้งความจำนงขอรับบริการแผนที่หรือข้อมูลทางแผนที่กับเจ้าหน้าที่ โดยยื่นบัตรประจำตัวประชาชนฉบับจริงในการขอรับบริการ เพื่อยืนยันตัวตนบุคคล



2. เจ้าหน้าที่จะดำเนินการค้นหาข้อมูลบริเวณพื้นที่ที่ผู้ขอรับบริการได้ยื่นความจำนง จากนั้นผู้ขอรับบริการคัดเลือกพื้นที่บริเวณที่จะขอรับบริการแผนที่หรือข้อมูลทางแผนที่



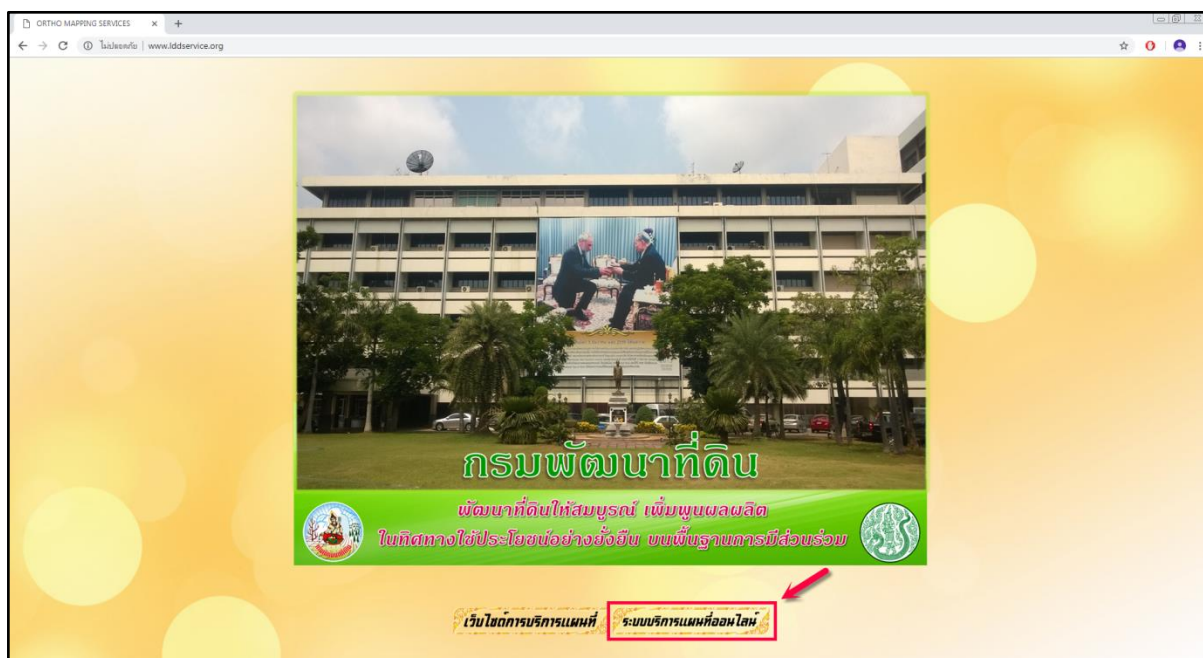
3. นำหลักฐานที่เจ้าหน้าที่ออกให้ยื่นชำระเงินได้ที่กองคลัง (ตึกหน้าชั้น 3 อาคาร 5 ชั้น)
4. นำหลักฐานการชำระเงินที่กองคลังออกให้มายื่นขอรับแผนที่หรือข้อมูลทางแผนที่ ตามต้องการ



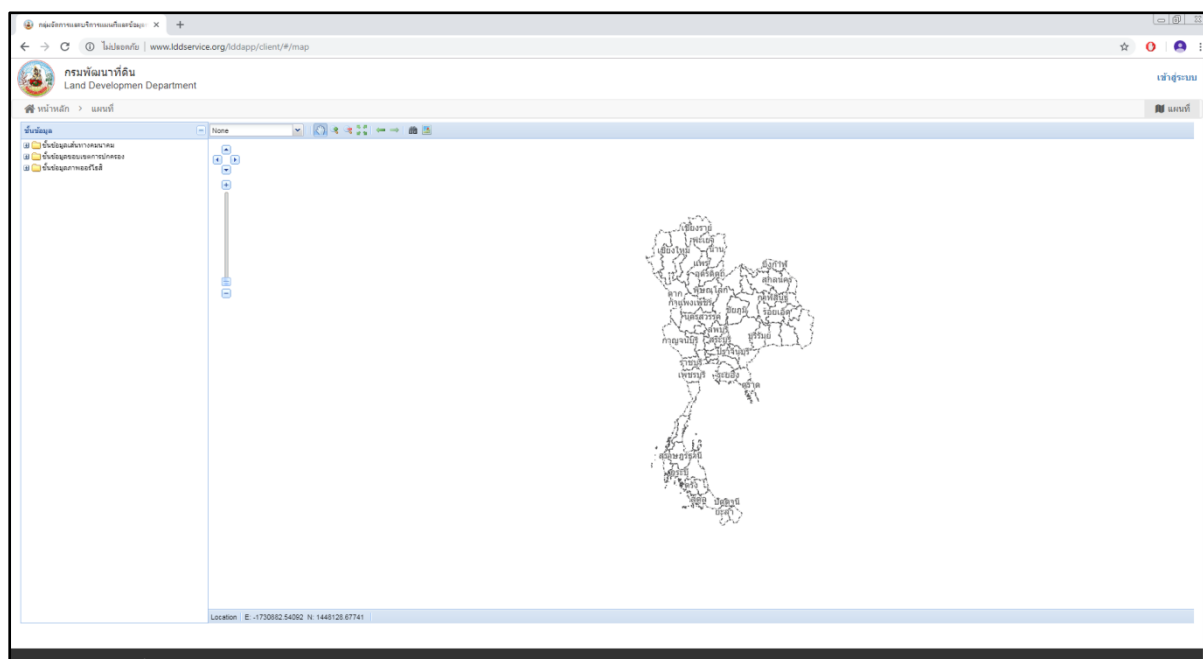
ขั้นตอนการขอรับบริการผ่านระบบบริการแผนที่ออนไลน์

ขั้นตอนการลงทะเบียนสมัครเข้าใช้ระบบบริการแผนที่ออนไลน์

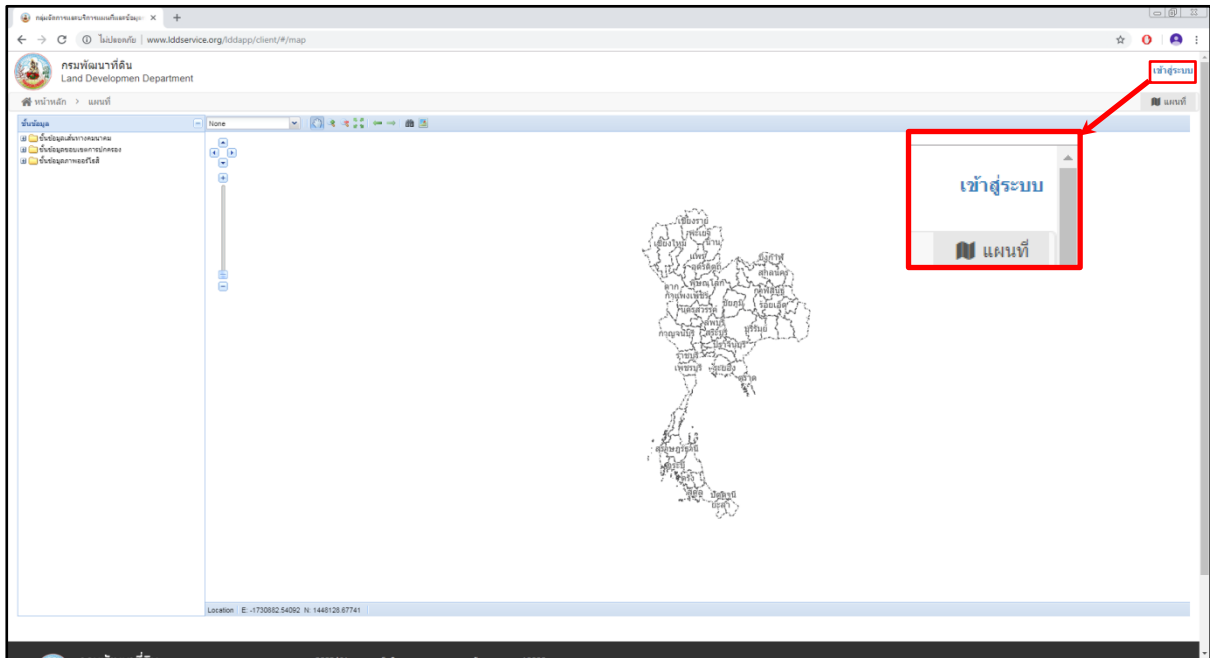
1. เปิดบราวเซอร์ และเข้าสู่เว็บไซต์บริการแผนที่ออนไลน์ <http://www.lddservice.org/> จากนั้นเลือกที่เมนู “ระบบบริการแผนที่ออนไลน์”



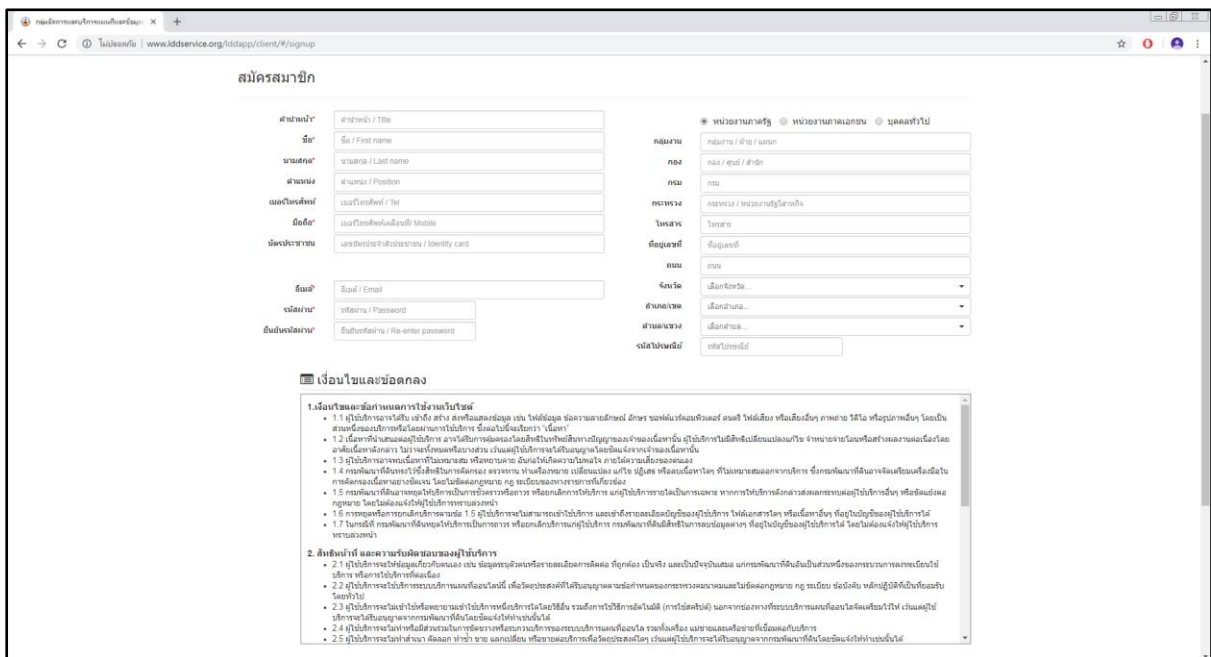
- จากนั้นจะปรากฏหน้าต่างบราวเซอร์ ซึ่งจะแสดงแผนที่ และข้อมูลเบื้องต้น ดังรูป



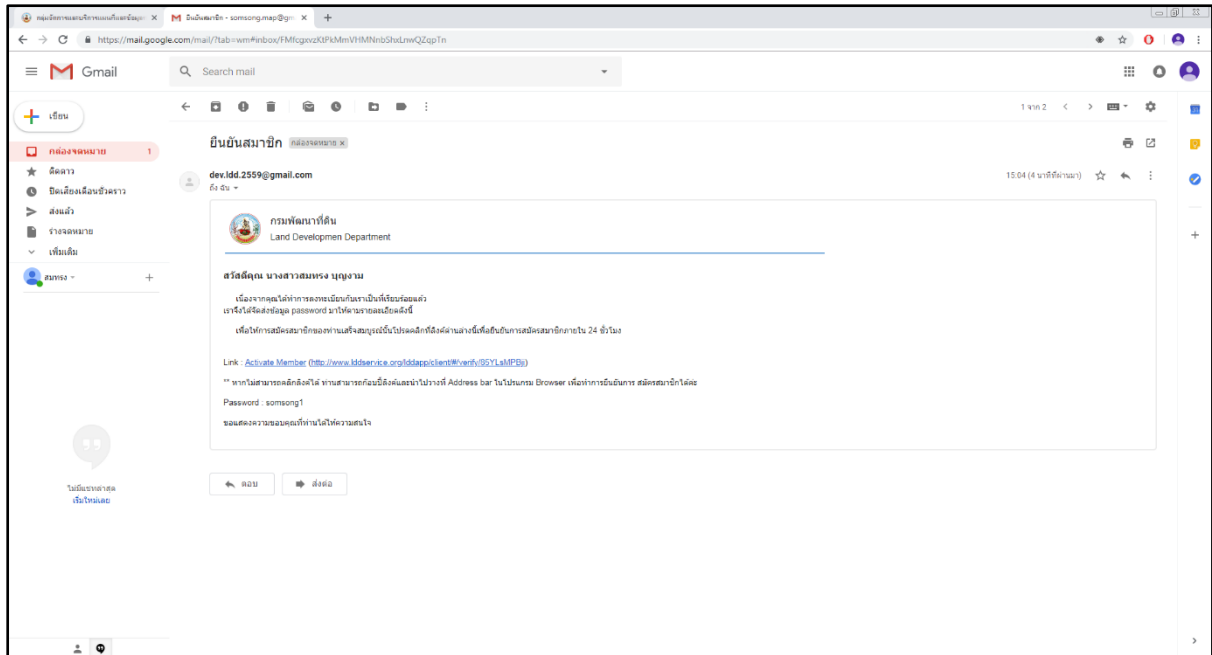
2. เพื่อให้สามารถเข้าใช้งานในระบบการขอรับบริการแผนที่ออนไลน์ได้ ผู้ขอรับบริการต้องทำการเข้าสู่ระบบ และทำการลงทะเบียนให้เรียบร้อยก่อนเข้าใช้งาน



3. ผู้ขอรับบริการต้องทำการลงทะเบียนและกรอกรายละเอียดให้ครบถ้วนตามหัวข้อที่กำหนด

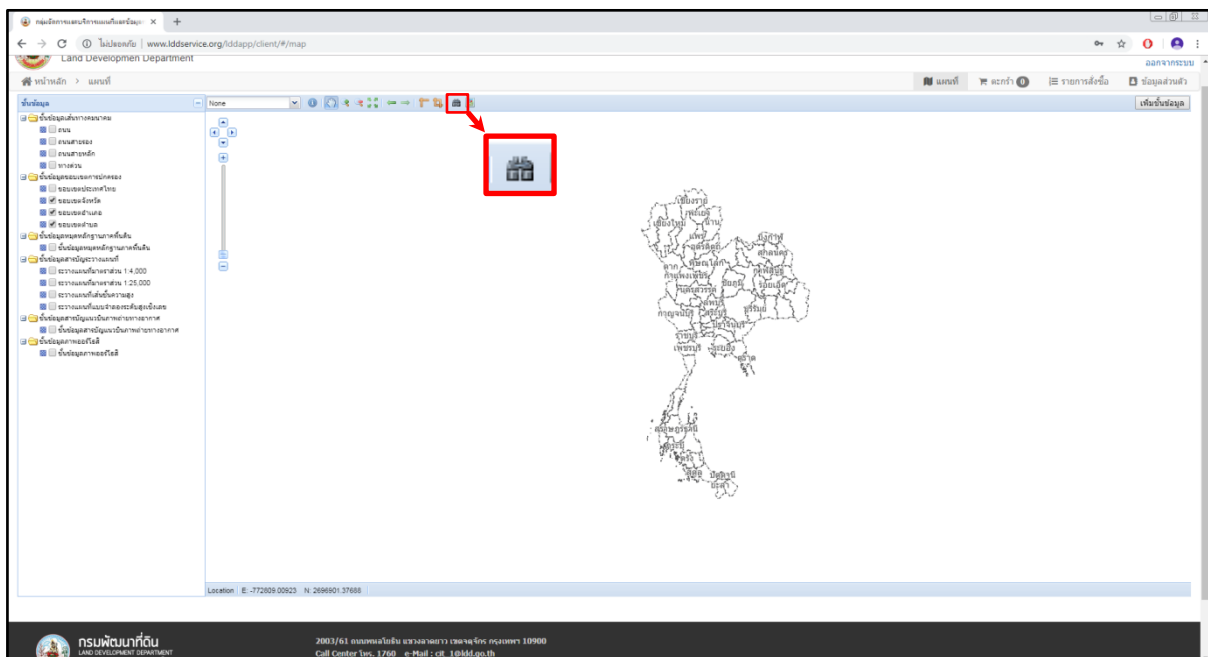


4. เมื่อลงทะเบียนเรียบร้อยแล้วผู้ขอรับบริการต้องเข้าไปยืนยันการสมัครสมาชิกทาง E-mail ที่ผู้ขอรับบริการกรอกลงไปในช่วงตอนการลงทะเบียน และเป็นอันเสร็จสิ้นขั้นตอนของการลงทะเบียนเพื่อเข้าใช้งานในระบบบริการแผนที่ออนไลน์

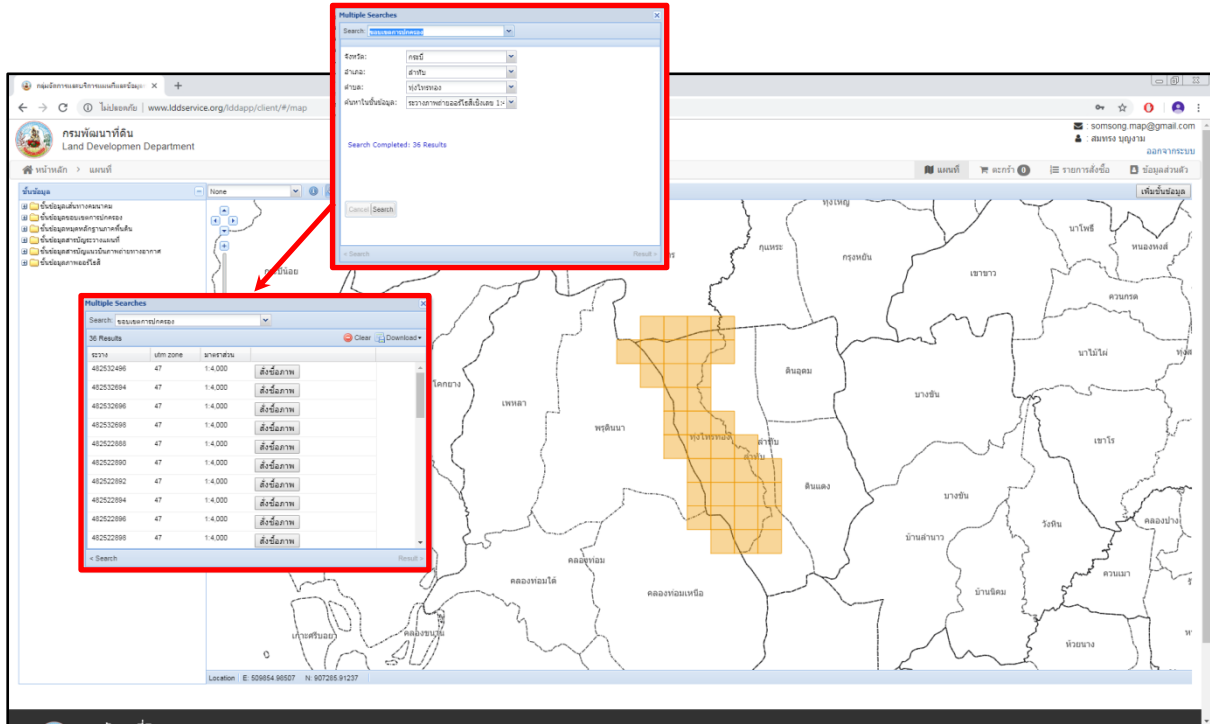


ขั้นตอนการค้นหาในระบบบริการแผนที่ออนไลน์และการสั่งซื้อข้อมูลทางแผนที่

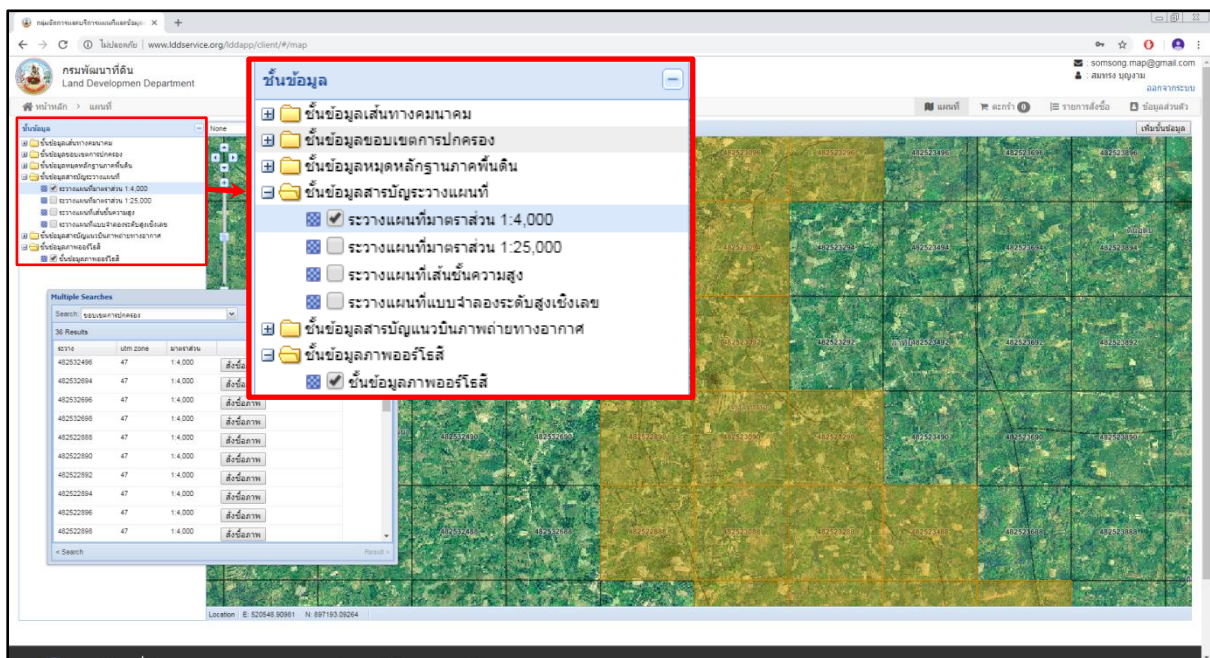
1. เมื่อเข้าสู่ระบบด้วย E-mail และ รหัสผ่านแล้ว สามารถค้นหาพื้นที่หรือบริเวณที่ต้องการข้อมูลได้ โดยเลือกเครื่องมือสืบค้น (กล่องส่งทางไกล)



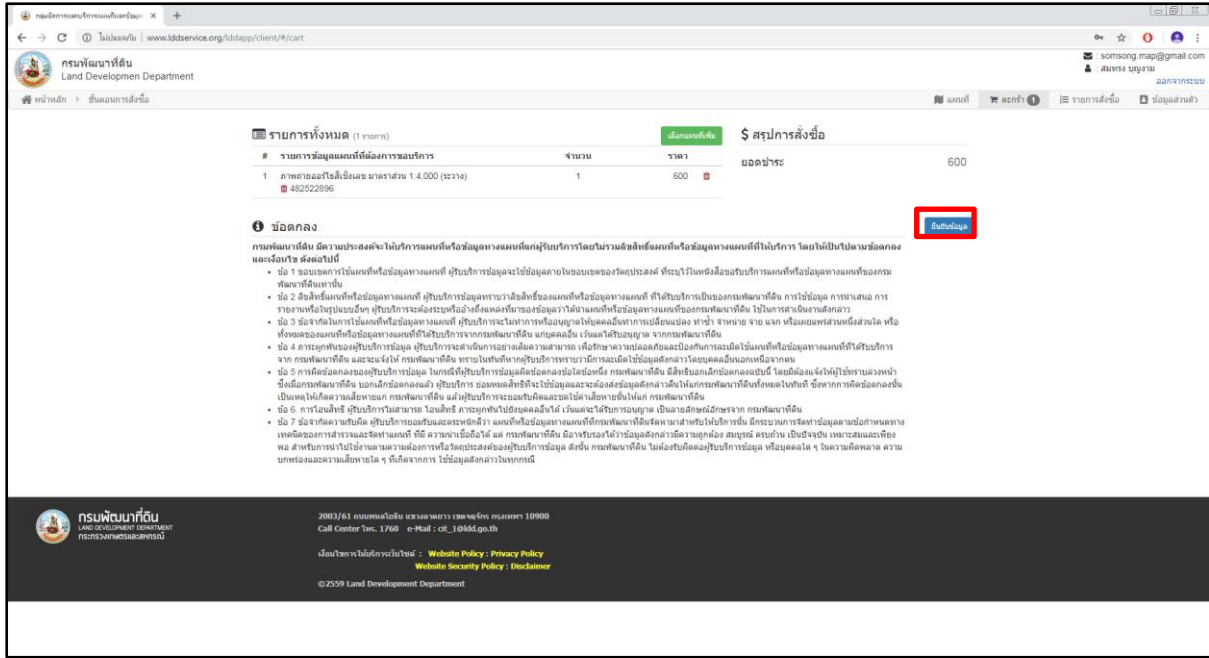
2. การสืบค้นด้วย ขอบเขตการปกครอง ผู้ค้นหาต้องใส่ข้อมูลพื้นที่ อำเภอ ตำบล จังหวัด และข้อมูลที่ต้องการขอรับบริการ จะแสดงจำนวนระวางในพื้นที่ที่ผู้ขอรับบริการกำหนดไว้ จากนั้นกดปุ่ม Search ซึ่งจะปรากฏหมายเลขระวาง และข้อมูลเบื้องต้น เพื่อใช้เลือกในการสั่งซื้อภาพ



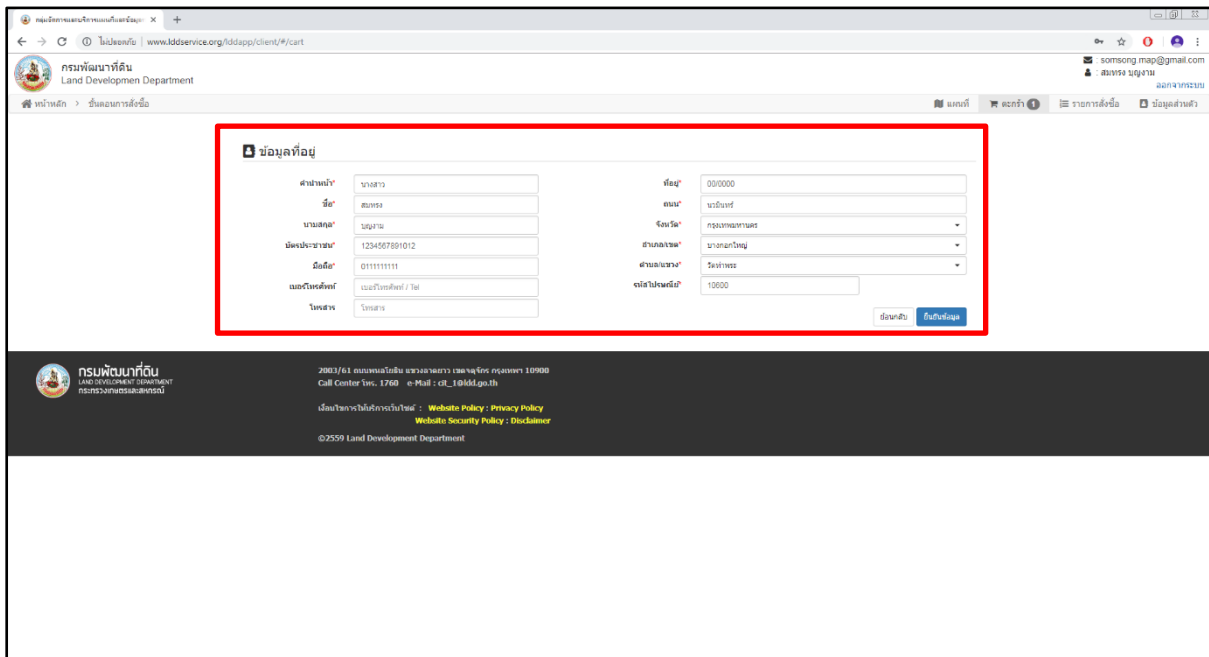
3. จากนั้นทำการ select ระวางแผนที่มาตราส่วน 1:4,000 บนตัวเลือกชั้นข้อมูล ในหัวข้อ “ชั้นข้อมูลสารบัญระวางแผนที่” และ select ในหัวข้อ “ชั้นข้อมูลภาพออร์โธสี” เพื่อให้แสดงในลักษณะของพื้นที่ออร์โธสีและระวางแผนที่ ซึ่งจะสะดวกต่อการเลือกค้นหาพื้นที่ที่ผู้ขอรับบริการต้องการ



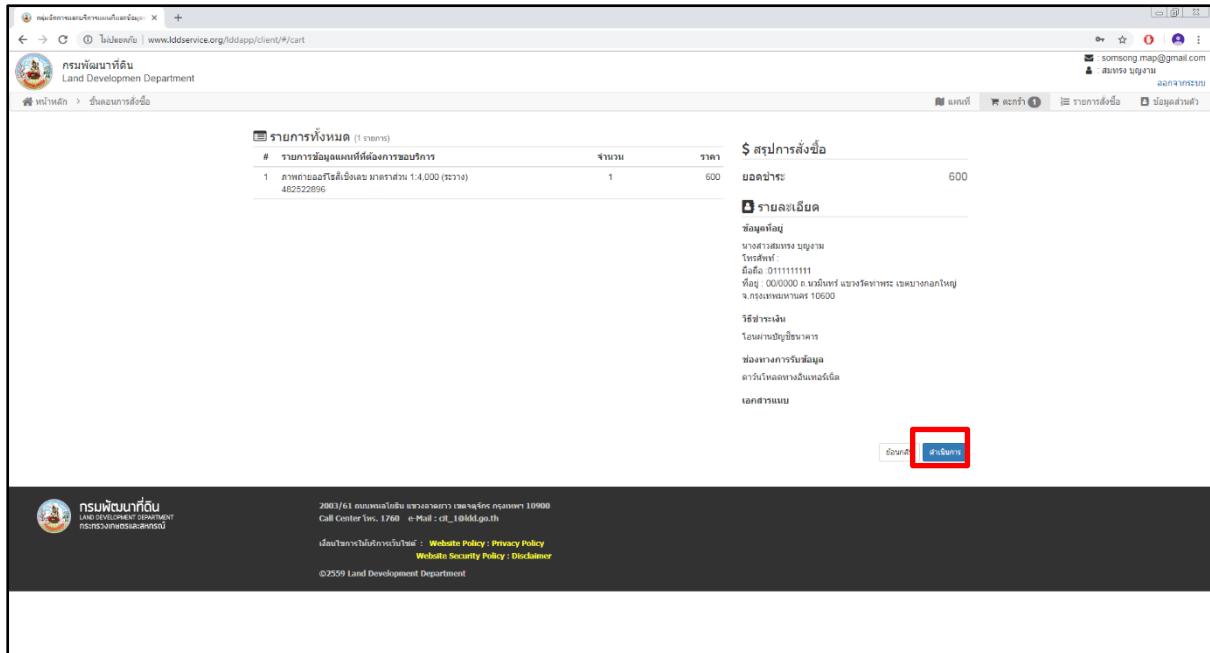
4. เมื่อพบพื้นที่ที่ต้องการ และทำการกดสั่งซื้อเรียบร้อยแล้ว ผู้ขอรับบริการต้องเลือกที่เมนูตะกร้า ซึ่งจะแสดงให้เห็นข้อมูลที่ผู้ขอรับบริการทำการสั่งซื้อ เมื่อตรวจสอบความถูกต้องของข้อมูลที่ขอรับบริการครบถ้วนเรียบร้อยแล้ว กดปุ่มยืนยันข้อมูล



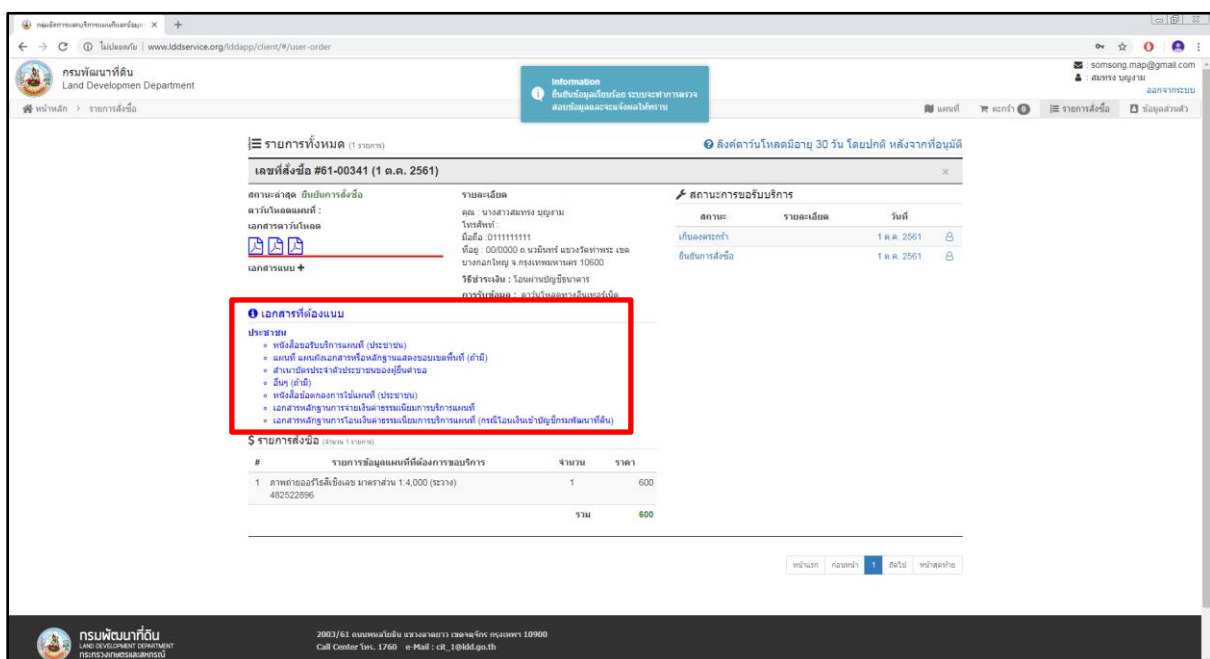
5. ผู้ขอรับบริการต้องกรอกข้อมูลรายละเอียดให้ครบถ้วน และกดปุ่มยืนยันข้อมูล



6. ระบบจะสรุปรายการสั่งซื้อ ยอดที่ต้องชำระ ข้อมูลที่อยู่ วิธีการชำระเงิน และช่องทางการรับข้อมูลที่ผู้ขอรับบริการเลือกไว้ในระบบ เมื่อผู้ขอรับบริการตรวจสอบรายละเอียดข้อมูลครบถ้วนสมบูรณ์ จากนั้นกดปุ่มดำเนินการ

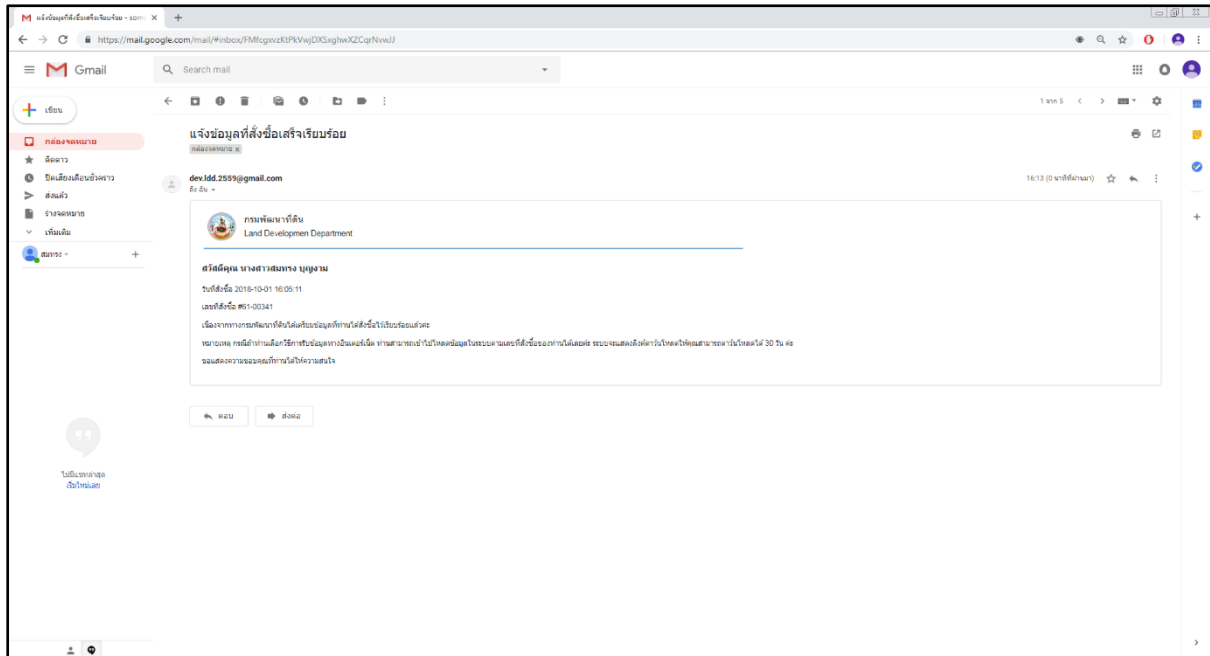


7. เมื่อทำการสั่งซื้อเรียบร้อยแล้ว ผู้ขอรับบริการต้องชำระค่าบริการผ่านช่องทางการชำระเงินที่เลือกไว้ในระบบ จากนั้นแนบเอกสารให้ครบถ้วนตามรายละเอียดที่ปรากฏในหัวข้อ “เอกสารที่ต้องแนบ” พร้อมทั้งหลักฐานการชำระเงิน เป็นอันเสร็จสิ้นขั้นตอนการค้นหาในระบบบริการแผนที่ออนไลน์และการสั่งซื้อข้อมูลทางแผนที่

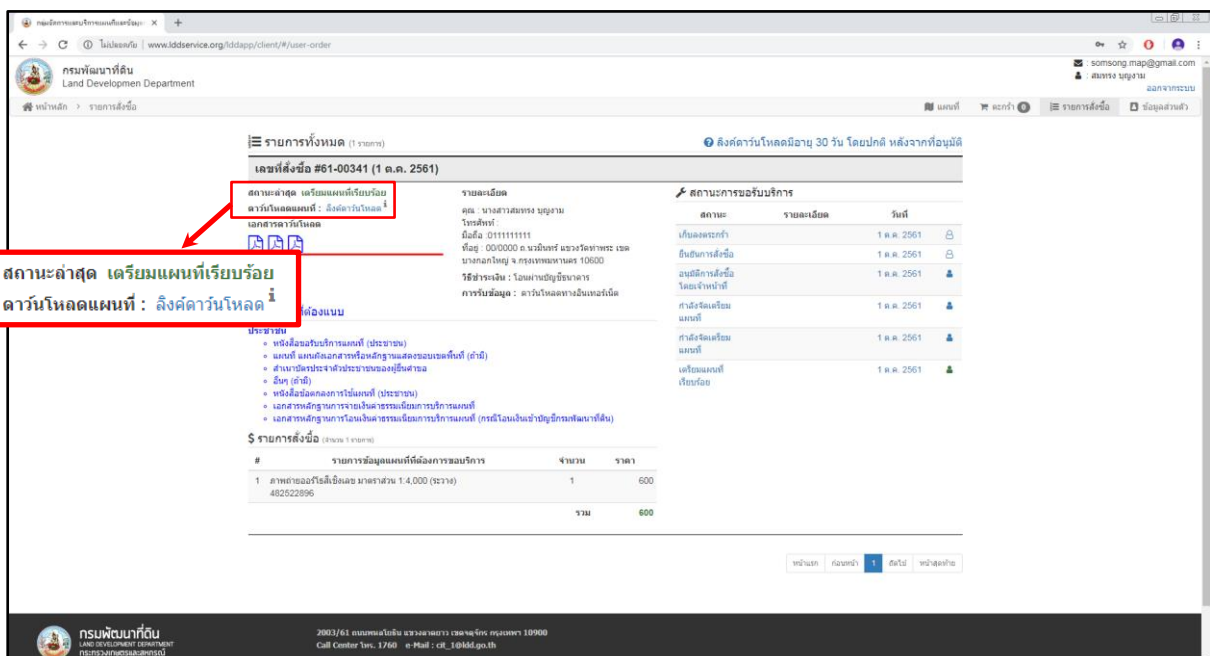


ขั้นตอนการดาวน์โหลดข้อมูลทางแผนที่

1. เมื่อผู้ขอรับบริการทำการสั่งซื้อข้อมูลทางแผนที่พร้อมทั้งแนบเอกสารครบถ้วนเรียบร้อยแล้ว เจ้าหน้าที่จะดำเนินการจัดเตรียมข้อมูล หากเจ้าหน้าที่ดำเนินการจัดเตรียมข้อมูลเสร็จเรียบร้อยแล้วจะส่ง E-mail แจ้งกลับไปยัง E-mail ของผู้ขอรับบริการ เพื่อให้ทราบว่าข้อมูลดำเนินการเรียบร้อยแล้ว



2. เมื่อผู้ขอรับบริการได้รับ E-mail แจ้งจากเจ้าหน้าที่เรียบร้อยแล้ว ผู้ขอรับบริการสามารถเข้าื่อดาวน์โหลดข้อมูลได้ที่ ผ่านทางเว็บไซต์ <http://www.iddservice.org/>



ข้อมูลสำหรับเจ้าหน้าที่

ชื่อกระบวนงาน : การให้บริการแผนที่หรือข้อมูลทางแผนที่ของกรมพัฒนาที่ดิน

หน่วยงานกลางเจ้าของกระบวนงาน : สำนักเทคโนโลยีการสำรวจและทำแผนที่ กรมพัฒนาที่ดิน

กระทรวงเกษตรและสหกรณ์

ประเภทของงานบริการ : กระบวนงานบริการที่เบ็ดเสร็จในหน่วยเดียว

หมวดหมู่ของงานบริการ : อนุมัติ

กฎหมายที่ให้อำนาจการอนุญาต หรือที่เกี่ยวข้อง

1. พระราชบัญญัติพัฒนาที่ดิน พ.ศ. 2551
2. พระราชบัญญัติการอำนวยความสะดวกในการพิจารณาอนุญาตของทางราชการ พ.ศ. 2558
3. กฎกระทรวง กำหนดหลักเกณฑ์ วิธีการและเงื่อนไข และอัตราค่าใช้จ่ายในการบริการแผนที่หรือข้อมูลทางแผนที่เป็นการเฉพาะราย พ.ศ. 2555

ระดับผลกระทบ : บริการทั่วไป พื้นที่ให้บริการ : ส่วนกลาง

กฎหมายข้อบังคับ/ข้อตกลงที่กำหนดระยะเวลา : -

ระยะเวลาที่กำหนดตามกฎหมาย / ข้อกำหนด ฯลฯ : 0.0

สอบถามรายละเอียดเพิ่มเติมได้ที่

กลุ่มจัดการและบริการแผนที่และข้อมูลทางแผนที่ สำนักเทคโนโลยีการสำรวจและทำแผนที่ กรมพัฒนาที่ดิน

เลขที่ 2003/61 ถนนพหลโยธิน แขวงลาดยาว เขตจตุจักร กรุงเทพมหานคร 10900

โทรศัพท์/โทรสาร 0-2579-7590

e-mail : map.ortho@gmail.com เว็บไซต์ : www.lddservice.org

