

โครงการอนุรักษ์พันธุกรรมพืช อันเนื่องมาจากพระราชดำริ อำเภอไทรโยค

จังหวัดกาญจนบุรี



พระราชดำริ

เมื่อวันที่ 14 พฤษภาคม 2546 สมเด็จพระเทพรัตนราชสุดาฯ สยามบรมราชกุมารี ทรงรับสั่งว่า โครงการอนุรักษ์พันธุกรรมพืช อันเนื่องมาจากพระราชดำริฯ ดำเนินมา 10 ปีแล้ว ซึ่งที่ผ่านมามองเห็นได้ว่า มีหน่วยงานที่ดำเนินการในลักษณะใกล้เคียงกัน และหน่วยงานใดหน่วยงานหนึ่ง หรือสถาบันใดสถาบันหนึ่ง จะทำให้ครอบคลุมประสบความสำเร็จทำได้อย่าง ต้องร่วมมือร่วมใจ และวางแผนร่วมกัน เพื่อให้การศึกษา ไม่ซ้ำซ้อน เกิดความอุดมสมบูรณ์ในการวิจัย เกิดความก้าวหน้าและเกิดประโยชน์ทางวิชาการ ประการสำคัญ

ที่สุด คือ การร่วมงานของผู้คนที่มาจากหลายสถาบัน มีธรรมชาติของการทำงานที่เหมือนกัน และต่างกัน แต่มาทำงานด้วยจุดหมายเดียวกัน คือ การร่วมสนองพระราชดำริ ในการเรียนรู้ทรัพยากร การใช้ประโยชน์ การสร้างจิตสำนึกของคนในชาติซึ่งจะนำไปสู่มรรคผลที่ยั่งยืน

ความเป็นมาของโครงการ

เมื่อวันที่ 18 ธันวาคม 2546 ท่านแก้วขวัญ วัชโรทัย เลขาธิการพระราชวังในฐานะผู้อำนวยการโครงการอนุรักษ์พันธุกรรมพืช อันเนื่องมาจากพระราชดำริฯ กรุณนามอบหมายให้หน่วยบัญชาการทหารพัฒนา จัดตั้งศูนย์เรียนรู้อนุรักษ์พัฒนาและใช้ประโยชน์ทรัพยากรอย่างยั่งยืนสู่เศรษฐกิจพอเพียง ในพื้นที่โครงการอนุรักษ์พันธุกรรมพืชอันเนื่องมาจากพระราชดำริฯ โดยมีโครงการอนุรักษ์พันธุกรรมพืชอันเนื่องมาจากพระราชดำริและสถาบันการศึกษาสนับสนุนวิชาการ เพื่อให้เป็นแหล่งเรียนรู้ อนุรักษ์ พัฒนา และใช้ประโยชน์จากพันธุ์พืชอย่างยั่งยืน ซึ่งนำไปสู่การดำเนินชีวิตตามแนวเศรษฐกิจพอเพียง

หน่วยบัญชาการทหารพัฒนา กองบัญชาการทหารสูงสุด รับสนองพระราชดำริสมเด็จพระเทพรัตนราชสุดาฯ สยามบรมราชกุมารี โดยพลอากาศเอก วรรณาท อภิจारी ผู้บัญชาการทหารสูงสุดในขณะนั้น และคณะได้น้อมเกล้าฯ ถวายความพร้อมของหน่วยงานในการดำเนินงานโครงการอนุรักษ์พันธุกรรมพืชฯ แต่สมเด็จพระเทพรัตนราชสุดาฯ สยามบรมราชกุมารี ในการประชุมใหญ่โครงการอนุรักษ์พันธุกรรมพืช เมื่อวันที่ 6 มิถุนายน 2537 โดยมีพื้นที่ดำเนินการอยู่ในความรับผิดชอบของกองการเกษตรและสหกรณ์ สำนักงานทหารพัฒนา หน่วยบัญชาการทหารพัฒนา กองบัญชาการทหารสูงสุด อำเภอไทรโยค จังหวัดกาญจนบุรี

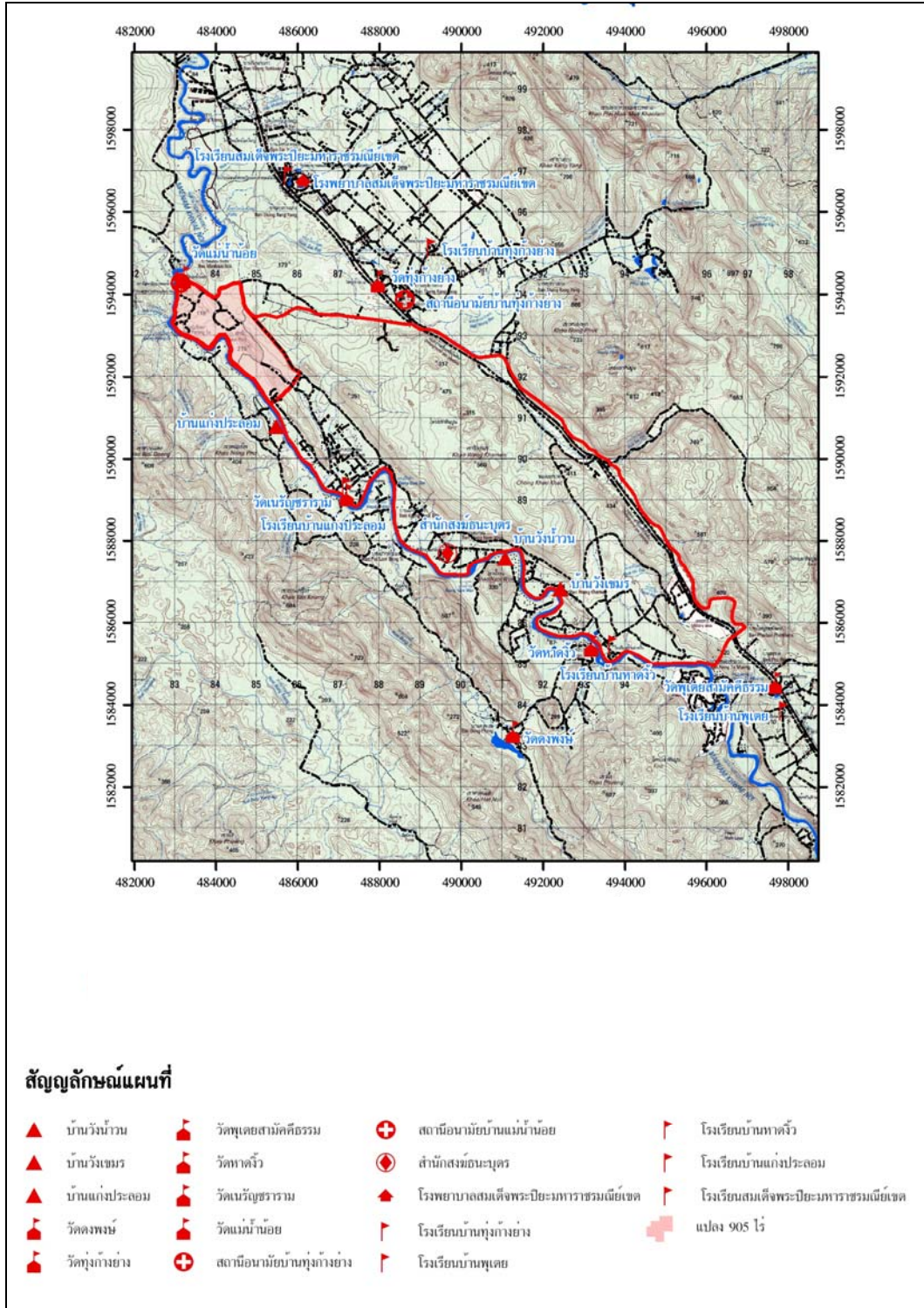
วัตถุประสงค์ของโครงการ

1. เพื่อสาธิตการจัดระบบอนุรักษ์ดินและน้ำ
2. เพื่อปรับสภาพดินให้สมบูรณ์ และมีความยั่งยืนในการปลูกพืช
3. เพื่อร่วมสนองพระราชดำริของสมเด็จพระเทพรัตนราชสุดาฯ ในการอนุรักษ์พันธุกรรมพืช

ที่ตั้งพื้นที่โครงการ

โครงการฯ ตั้งอยู่ที่บ้านทุ่งก่าง่าง ตำบลไทรโยค จังหวัดกาญจนบุรี มีพื้นที่ทั้งสิ้นประมาณ 20,525 ไร่

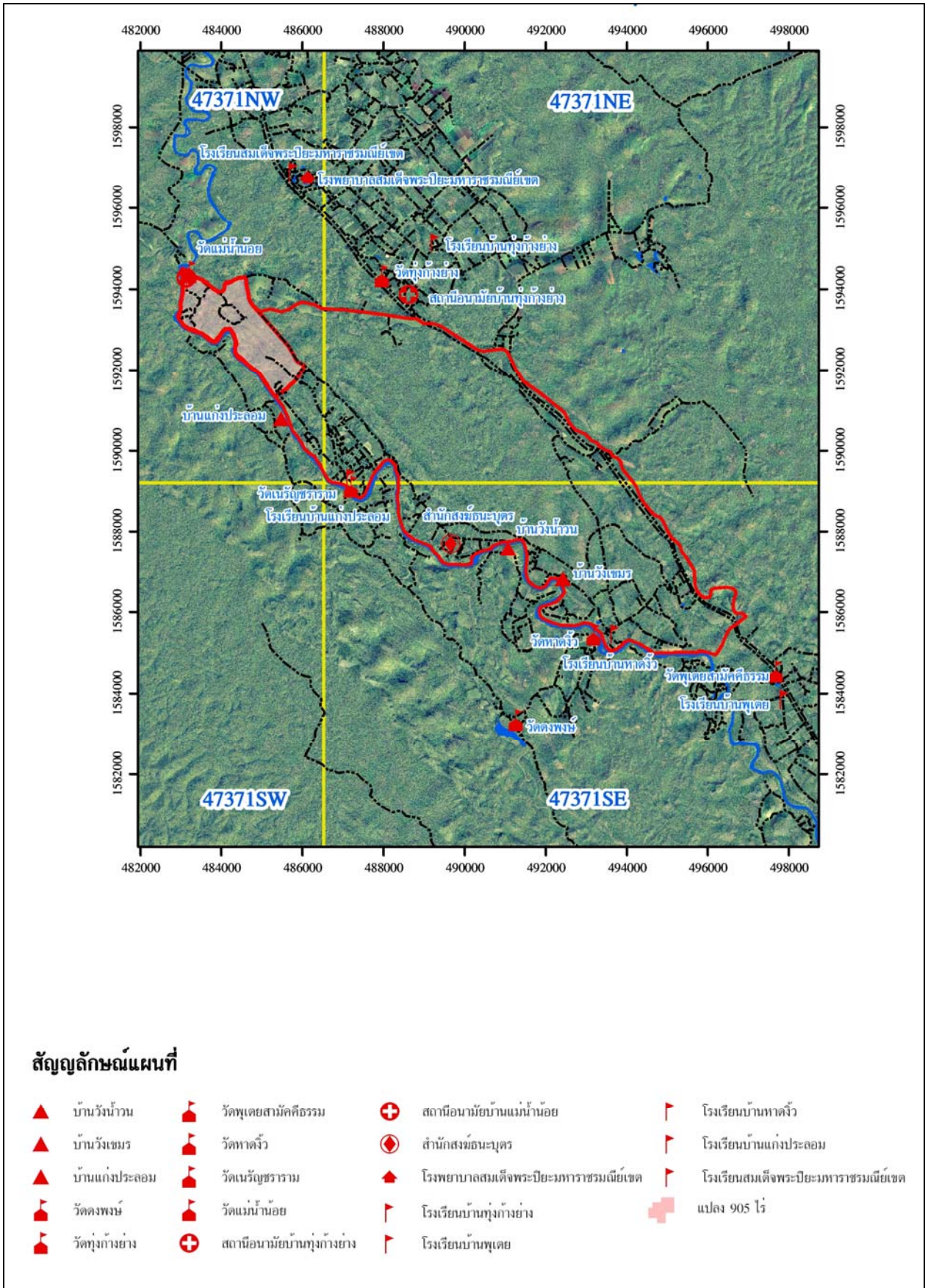
แผนที่แสดงขอบเขต
โครงการอนุรักษ์พันธุกรรมพืชอันเนื่องมาจากพระราชดำริ
อำเภอไทรโยค จังหวัดกาญจนบุรี



ที่มา : สถานีพัฒนาที่ดินกาญจนบุรี และสำนักงานพัฒนาที่ดินเขต 10

สถานะข้อมูล : ไฟล์ดิจิตอล (shp.)

10-005 : อนุรักษ์พันธุกรรมพืชไทรโยค

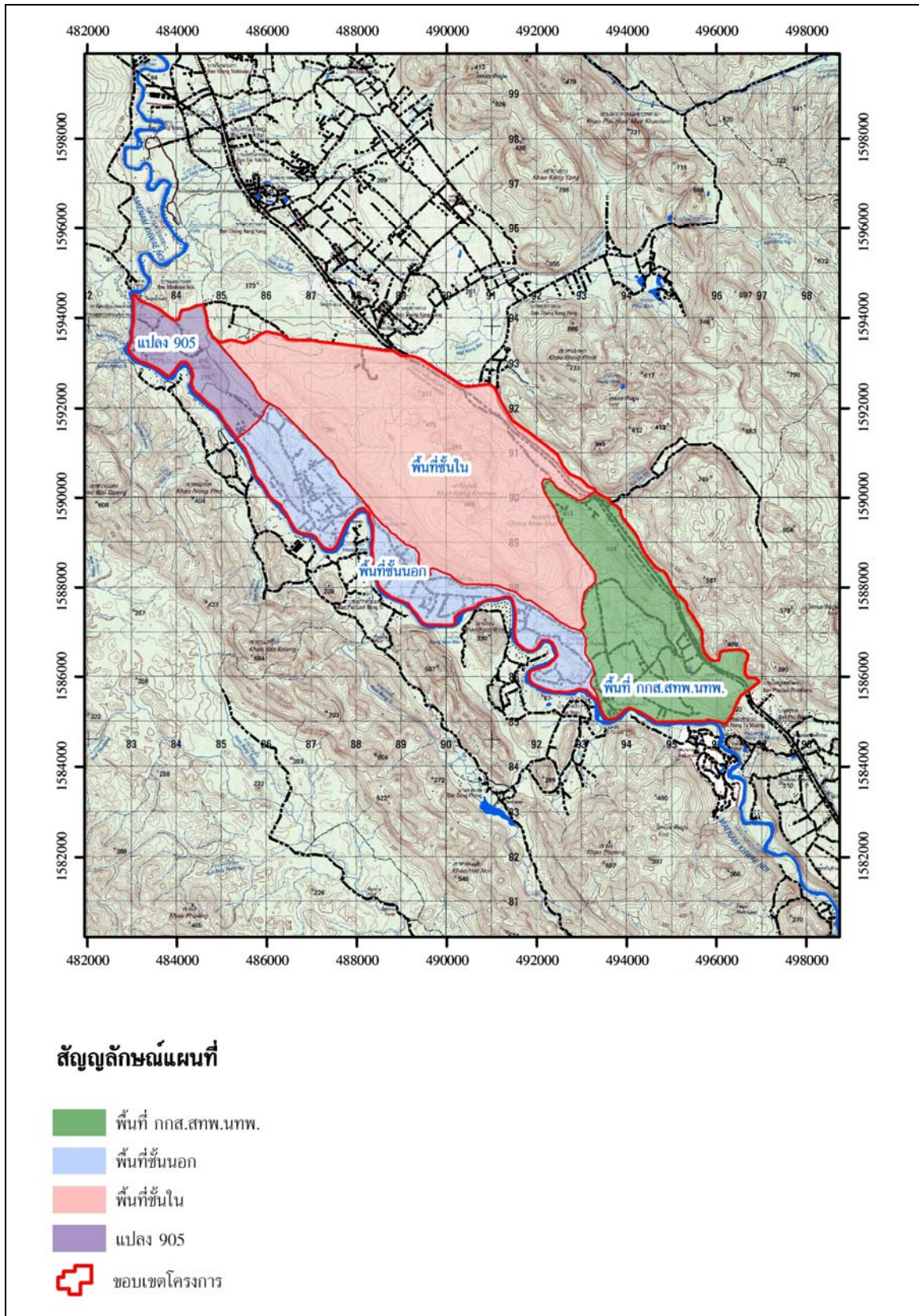


ที่มา : สถานีพัฒนาที่ดินกาญจนบุรี และสำนักงานพัฒนาที่ดินเขต 10

สถานะข้อมูล : ไฟล์ดิจิทัล (shp.)

10-005 : อนุรักษ์พันธุกรรมพืชไทยยุค

กิจกรรมที่มีการดำเนินงานในพื้นที่โครงการ



ที่มา : สถานีพัฒนาที่ดินกาญจนบุรี และสำนักงานพัฒนาที่ดินเขต 10

สถานะข้อมูล : ไฟล์ดิจิทัล (shp.)

10-005 : อนุรักษ์พันธุกรรมพืชหายาก

กิจกรรมที่มีการดำเนินงานโดยกรมพัฒนาที่ดิน

หน่วยงานรับผิดชอบ : สถานีพัฒนาที่ดินกาญจนบุรี และสำนักงานพัฒนาที่ดินเขต 10

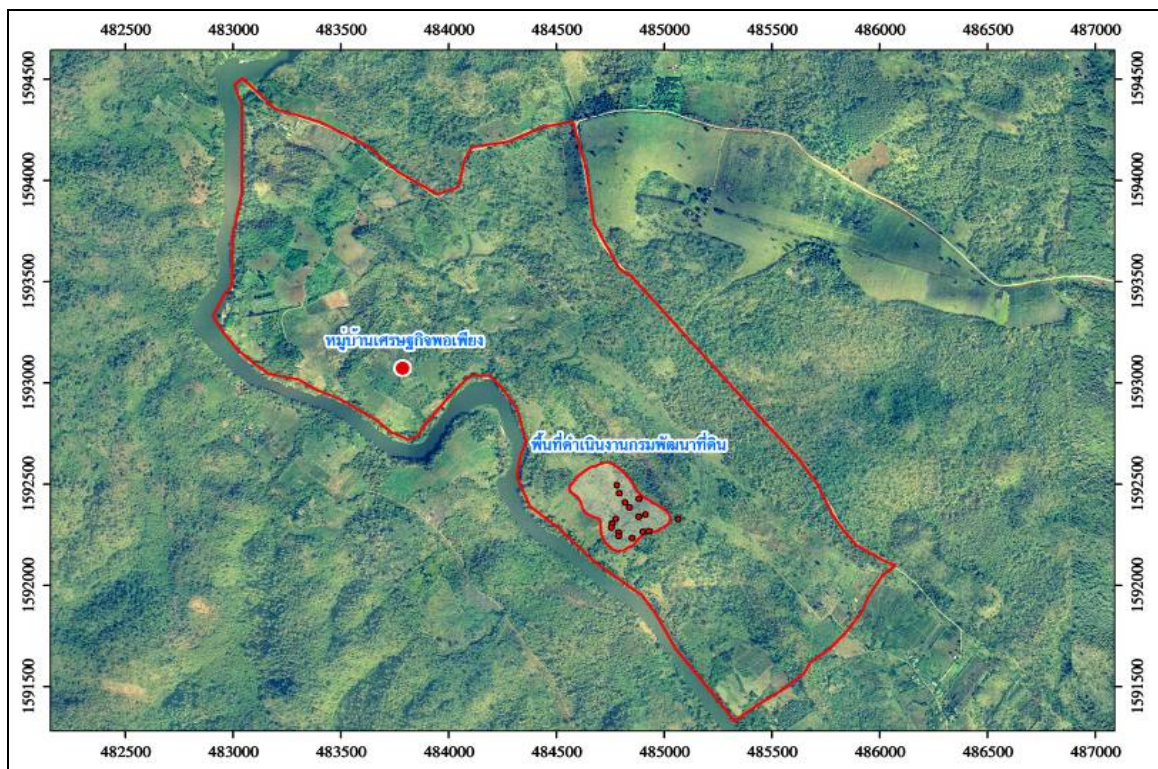
กิจกรรมดำเนินงาน : 1) กิจกรรมอนุรักษ์และใช้ประโยชน์พันธุกรรมพืช

- ปลูกหญ้าแฝกเพื่ออนุรักษ์ดินและน้ำ
- ทางล่ำเสียงในไร่นา
- ปอดักตะกอนดิน
- การทำชั้นบันไดดิน
- การสาธิตการใช้พืชปุ๋ยสดเพื่อปรับปรุงบำรุงดิน
- สาธิตและส่งเสริมการใช้ปุ๋ยอินทรีย์น้ำ
- งานปรับปรุงศูนย์เรียนรู้ภายในพื้นที่โครงการฯ

2) กิจกรรมปลูกรักษาพันธุกรรมพืช

- การอนุรักษ์พันธุ์หญ้าแฝก
- แปลงรวบรวมพันธุ์พืชสมุนไพร
- พันธุ์ไม้ควรค่าแก่การอนุรักษ์

แผนที่แสดงพื้นที่ดำเนินงาน : บริเวณแปลง 905 บ้านทุ่งก้างย่าง ตำบลไทรโยค จังหวัดกาญจนบุรี



ที่มา : สถานีพัฒนาที่ดินกาญจนบุรี และสำนักงานพัฒนาที่ดินเขต 10

สถานะข้อมูล : ไฟล์ดิจิทัล (shp.)

10-005 : อนุรักษ์พันธุกรรมพืชไทรโยค