

# โครงการสถานีพัฒนาการเกษตรที่สูงอันเนื่องมาจากพระราชดำริ บ้านนาเกียน

ตำบลนาเกียน อำเภออมก๋อย จังหวัดเชียงใหม่



## พระราชดำริ

เมื่อวันที่ 14 กุมภาพันธ์ พ.ศ. 2548 สมเด็จพระนางเจ้าสิริกิติ์ พระบรมราชินีนาถ ทรงพระกรุณาโปรดเกล้าฯ ให้ท่านผู้หญิงจรัสจิตต์ ทีชะระ รองราชเลขาธิการในพระองค์ พลเอก ฉพล บุญทับ รองสมุหราชองครักษ์ เป็นผู้แทนพระองค์ ไปตรวจพื้นที่เพื่อเตรียมจัดตั้งสถานีพัฒนาการเกษตรที่สูงอันเนื่องมาจากพระราชดำริ บ้านนาเกียน หมู่ที่ 3 ตำบลนาเกียน อำเภออมก๋อย จังหวัดเชียงใหม่ และได้อัญเชิญแนวพระราชดำริในการจัดตั้งสถานีพัฒนาการเกษตรที่สูง มามอบแก่คณะทำงานโดยย่อคือ ทำการแก้ปัญหาการบุกรุกตัดไม้ทำลายป่า ทำลายแหล่งต้นน้ำลำธาร เพื่อป้องกันวิกฤตการขาดแคลนน้ำในอนาคต โดยจัดตั้งสถานีพัฒนาการเกษตรที่สูงให้เป็นแหล่งเรียนรู้ของชุมชน ในการใช้พื้นที่ดินอันจำกัดให้เกิดประโยชน์อย่างสูงสุด

## ความเป็นมาของโครงการ

ลุ่มน้ำแม่ฮ่อง เป็นลุ่มน้ำสาขาของลำน้ำแม่จัต ลำน้ำสาละวิน ต้นน้ำเกิดจากดอยซอยเทอลู่ ความสูง 1,200 เมตร จากระดับน้ำทะเลปานกลาง มีพื้นที่ป่าอนุรักษ์จำนวน 12,250 ไร่ ปัจจุบันถูกราษฎรแผ้วถางไปแล้วเกินกว่าร้อยละ 50 ราษฎรได้ใช้พื้นที่ไหล่เขาและที่ราบเชิงเขา ทำนาขั้นบันได ทำไร่หมุนเวียน ปลูกข้าวไร่ และใช้เป็นที่เลี้ยงสัตว์ แต่เนื่องจากราษฎรขาดความรู้และทักษะ เกี่ยวกับการทำการเกษตรอย่างถูกต้อง หลักรวิชาการ มีการใช้สารเคมี และยาฆ่าหญ้าเป็นจำนวนมาก ทำให้ดินเสื่อมสภาพอย่างรวดเร็ว ราษฎรจำเป็นต้องบุกเบิก ขยายพื้นที่ทำกินเพิ่มขึ้นเรื่อยๆ ถ้าปล่อยให้สถานการณ์ยังคงเป็นเช่นนี้ต่อไป พื้นที่ป่าก็จะถูกบุกรุกแผ้วถาง ทำลายจนหมดสิ้น

ปัจจุบัน ราษฎรประสบภาวะการขาดแคลนน้ำอุปโภคบริโภค และขาดน้ำเพื่อใช้ในการเกษตร ทำให้ผลผลิตด้านการเกษตรลดต่ำลง ราษฎรจึงได้รวมตัวกันขอพระราชทานความช่วยเหลือจากสมเด็จพระนางเจ้าสิริกิติ์ พระบรมราชินีนาถ ผ่านกองราชเลขาธุการในพระองค์ เพื่อขอให้ทรงจัดตั้งสถานีพัฒนาการเกษตรที่สูงพร้อมให้คำมั่นสัญญาว่าจะเลิกตัดไม้ทำลายป่า เลิกล่าสัตว์ และจะยินยอมให้ใช้พื้นที่ดิน ที่เคยบุกรุกจับจองไว้จำนวน 383 ไร่ จัดตั้งเป็น สถานีพัฒนาการเกษตรที่สูง

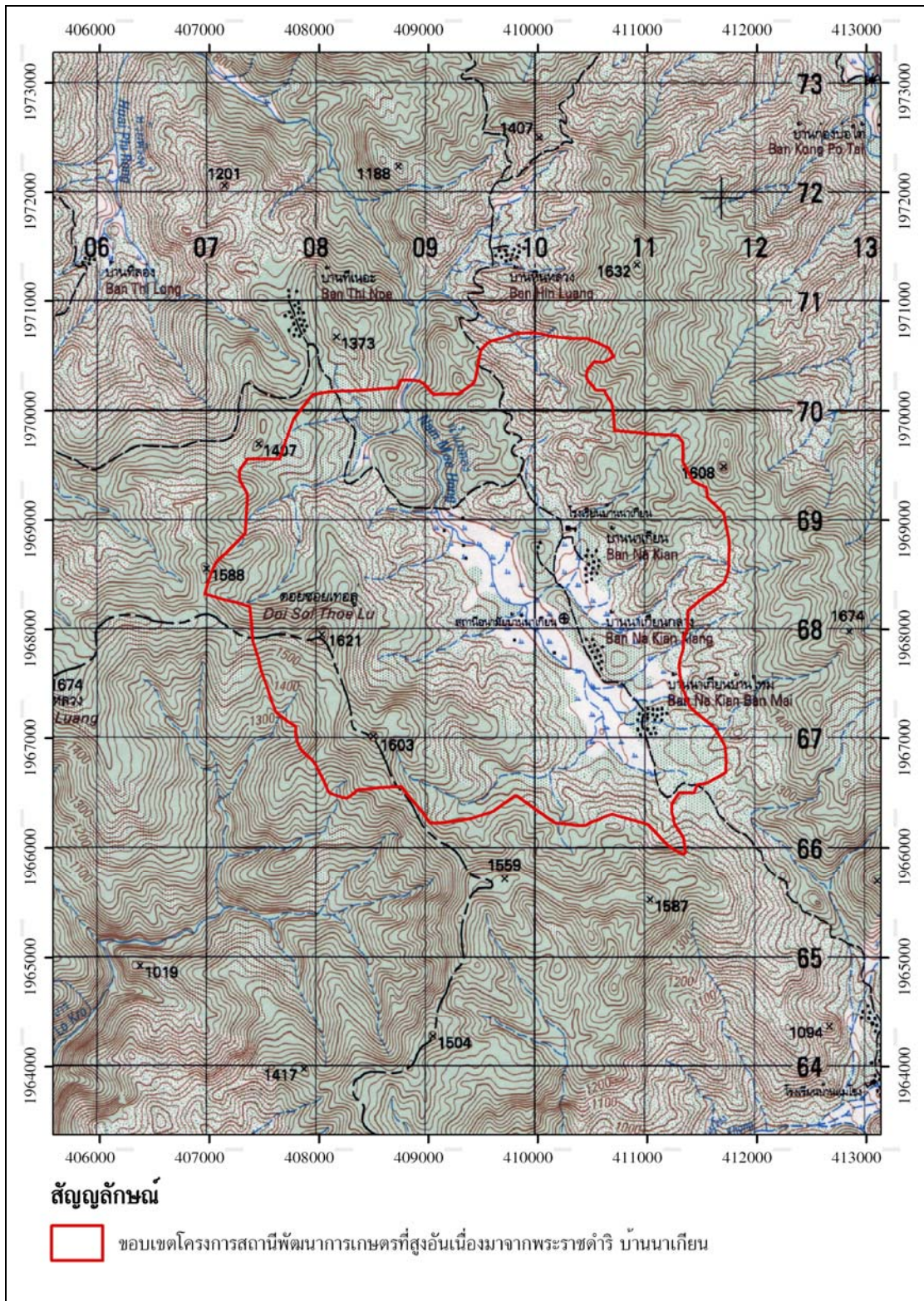
## วัตถุประสงค์ของโครงการ

1. จัดตั้งสถานีพัฒนาการเกษตรที่สูงเพื่อให้ความรู้แก่ราษฎรในการทำการเกษตรอย่างถูกต้อง หลักรวิชาการโดยยึดถือแนวพระราชดำริของพระบาทสมเด็จพระเจ้าอยู่หัว เรื่องระบบการปลูกพืชแบบเศรษฐกิจพอเพียงเป็นหลักในการดำเนินงาน
2. ทำการฟื้นฟูพื้นที่ป่าดอยซอยเทอลู่และอนุรักษ์แหล่งต้นน้ำ ลำน้ำแม่ฮ่อง เพื่อป้องกันวิกฤตการขาดแคลนน้ำในอนาคต
3. สร้างงานให้ราษฎรมีอาชีพ มีรายได้ซึ่งสอดคล้องกับนโยบายของรัฐบาลในการแก้ไขปัญหาความยากจน และการว่างงานให้โอกาสแก่ราษฎรผู้ด้อยโอกาสได้มีงานทำ เพื่อช่วยพัฒนาคุณภาพชีวิตให้ราษฎรมีความเป็นอยู่ที่ดีขึ้น

## ที่ตั้งพื้นที่โครงการ

โครงการฯ ตั้งอยู่ที่บ้านนาเกียน หมู่ที่ 3 ตำบลนาเกียน อำเภออมก๋อย จังหวัดเชียงใหม่ ครอบคลุมบ้านนาเกียนกลาง นาเกียนเก่า และนาเกียนใหม่ มีพื้นที่ 15,500 ไร่ บนแผนที่ประเทศไทยลำดับชุด L7018 ระวัง 4644 IV

# แผนที่แสดงขอบเขตโครงการสถานีพัฒนาการเกษตรที่สูงฯ บ้านนาเกียน ตำบลนาเกียน อำเภออมก๋อย จังหวัดเชียงใหม่

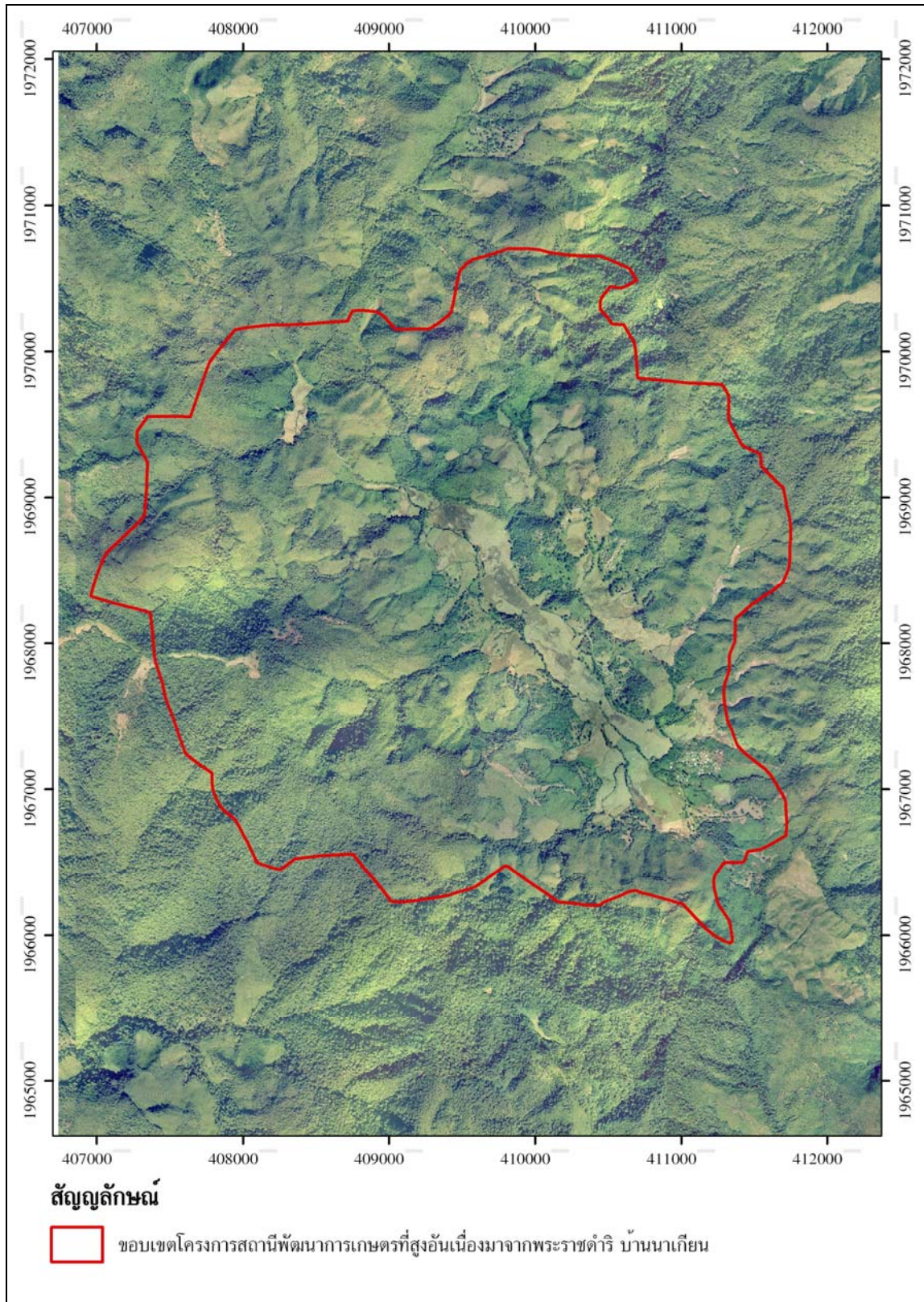


ที่มา : สถานีพัฒนาที่ดินเชียงใหม่ สำนักงานพัฒนาที่ดินเขต 6 และสำนักบริหารพื้นที่อนุรักษ์ที่ 16

สถานะข้อมูล : ไฟล์ดิจิทัล (shp.) นำเข้าจาก (jpg.)

6-014 : เกษตรที่สูงบ้านนาเกียน

แผนที่แสดงขอบเขตโครงการสถานีพัฒนาการเกษตรที่สูงฯ บ้านนาเกียน  
ตำบลนาเกียน อำเภออมก๋อย จังหวัดเชียงใหม่



ที่มา : สถานีพัฒนาที่ดินเชียงใหม่ สำนักงานพัฒนาที่ดินเขต 6 และสำนักบริหารพื้นที่อนุรักษ์ที่ 16

สถานะข้อมูล : ไฟล์ดิจิทัล (shp.) นำเข้าจาก (jpg.)

6-014 : เกษตรที่สูงบ้านนาเกียน

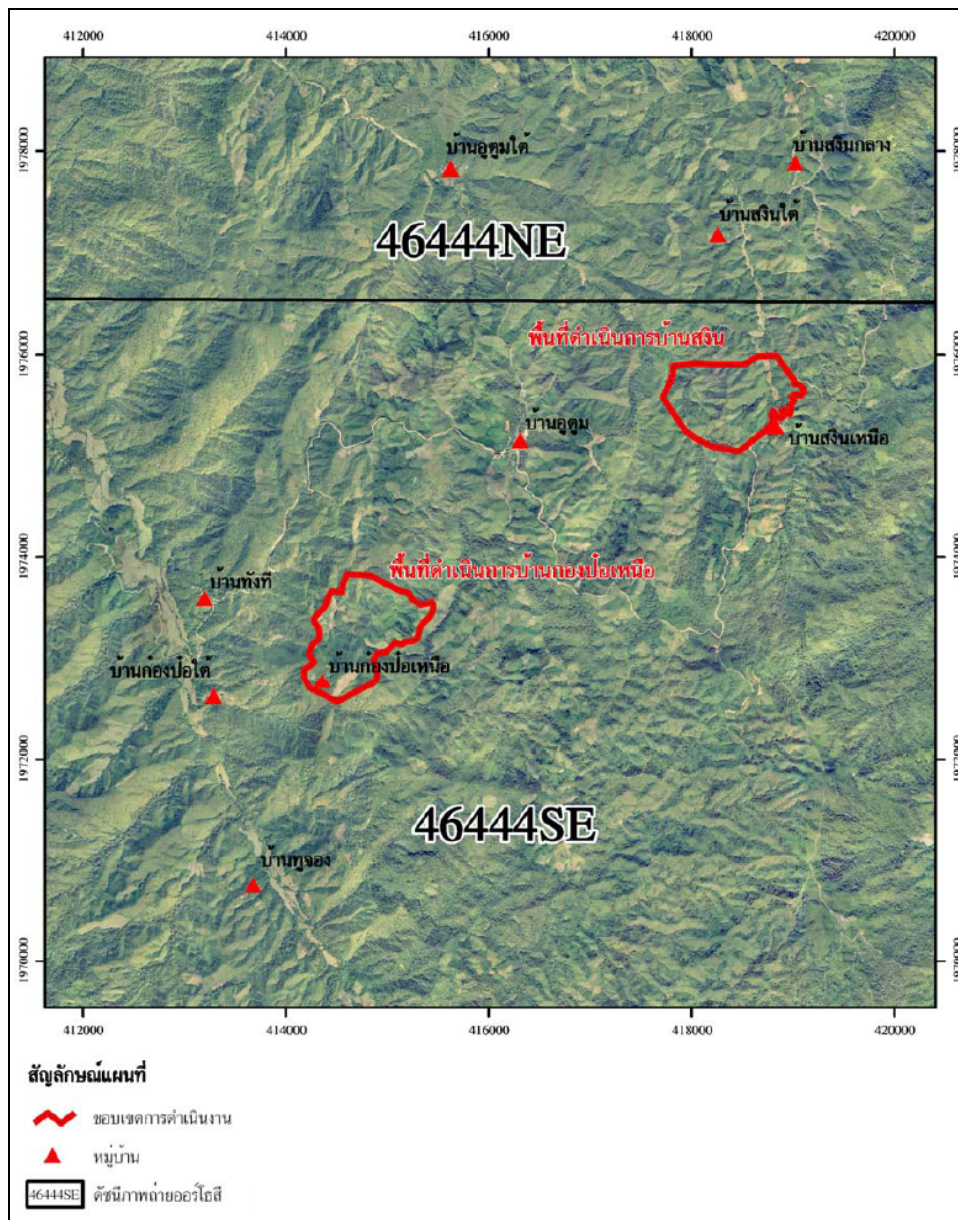
## กิจกรรมที่มีการดำเนินงานโดยกรมพัฒนาที่ดิน

หน่วยงานรับผิดชอบ : สถานีพัฒนาที่ดินเชียงใหม่ และสำนักงานพัฒนาที่ดินเขต 6

- กิจกรรมดำเนินงาน : 1) สำรวจออกแบบและควบคุมงานก่อสร้างระบบอนุรักษ์ดินและน้ำ  
2) จัดทำระบบอนุรักษ์ดินและน้ำ  
3) สาธิตการใช้ปุ๋ยพืชสด  
4) สาธิตการทำ/การใช้ปุ๋ยหมักและปุ๋ยอินทรีย์น้ำ

แผนที่แสดงพื้นที่ดำเนินงาน ปี 2551 : บริเวณบ้านกองป้อเหนือ ตำบลนาเกียน อำเภออมก๋อย จังหวัดเชียงใหม่

ปี 2552 : บริเวณบ้านสงีน ตำบลนาเกียน อำเภออมก๋อย จังหวัดเชียงใหม่



ที่มา : สถานีพัฒนาที่ดินเชียงใหม่ สำนักงานพัฒนาที่ดินเขต 6

สถานะข้อมูล : ไฟล์ดิจิทัล (shp.)

6-014 : เกษตรที่สูงขุนนาเกียน