


วิธีการบันทึกข้อมูล โครงการไทยนิยม ยั่งยืน

ฐานข้อมูลโครงการไทยนิยม ยั่งยืน มีทั้งหมด 3 กิจกรรม ประกอบด้วย

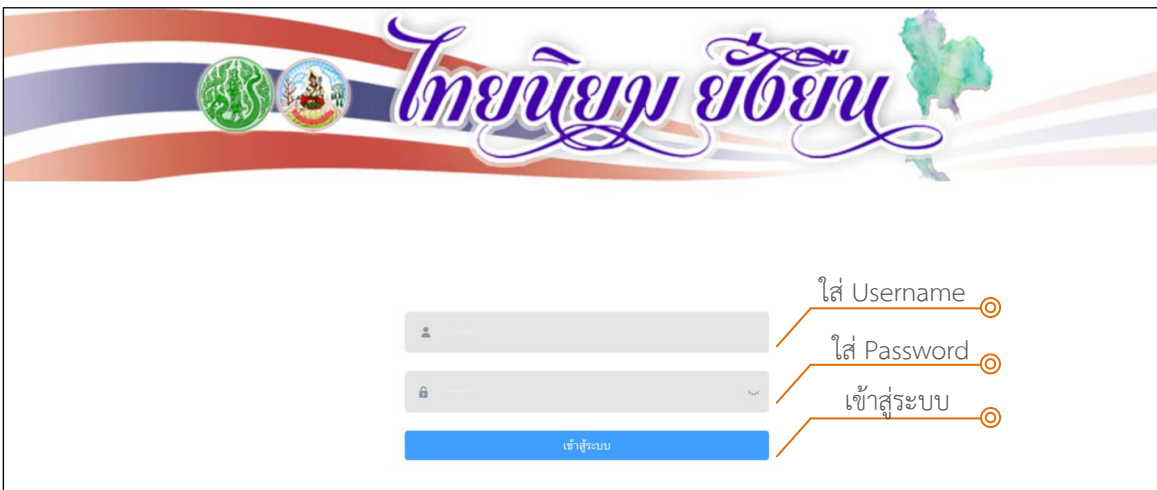
- 📁 กิจกรรมฝายชะลอน้ำเพื่อการอนุรักษ์ดินและน้ำ
- 📁 กิจกรรมจัดทำระบบอนุรักษ์ดินและน้ำเพื่อการปรับเปลี่ยนการผลิตพืชในพื้นที่ไม่เหมาะสม
- 📁 กิจกรรมอบรมหลักสูตร "การถ่ายทอดเทคโนโลยีด้านการพัฒนาที่ดิน"

❖ การใช้งานฐานข้อมูลโครงการไทยนิยม ยั่งยืน

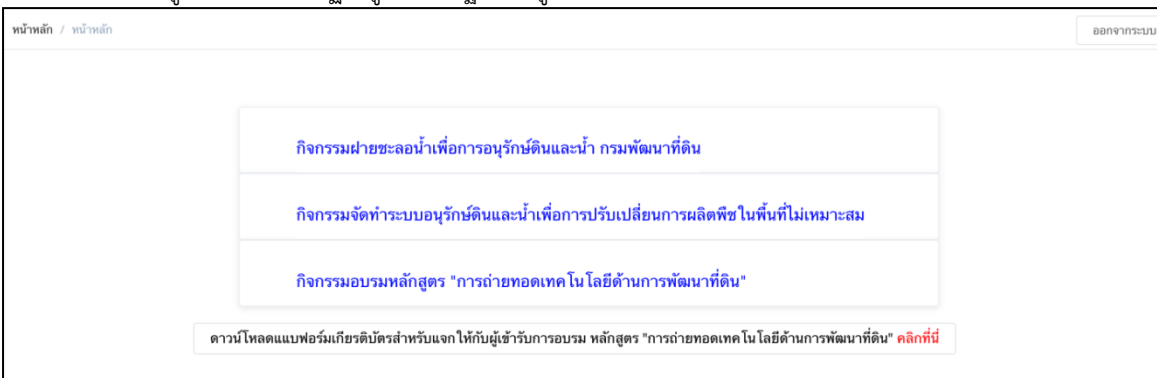
เข้าสู่ฐานข้อมูลโครงการไทยนิยม ยั่งยืน สามารถใช้งานได้ที่ URL : www.ddd.go.th เลือก

ไอคอน  โดยใส่ Username และ Password สำหรับใช้งาน (ใช้ Username และ Password ชุดเดียวกับ ระบบโครงการปรับเปลี่ยนการผลิตสินค้าในพื้นที่ไม่เหมาะสม (N) ภายใต้การบริหารจัดการพื้นที่เกษตรกรรม (Zoning by Agri-map))

- ⇒ ใส่ Username และ ใส่ Password
- ⇒ คลิก "เข้าสู่ระบบ"



เมื่อเข้าสู่ระบบ จะปรากฏเมนูหลักของฐานข้อมูลไทยนิยม ยั่งยืน ซึ่งจะมีทั้งหมด 3 กิจกรรม



❖ ติดต่อสอบถามรายละเอียดเพิ่มเติม ได้ที่

1. กลุ่มแผนงาน กองแผนงาน โทร. 02-579-0752 หรือ Call Center 1760 ต่อ 1264, 1276
2. มีปัญหาการใช้งานระบบฐานข้อมูล ติดต่อ กลุ่มระบบภูมิสารสนเทศ ศูนย์เทคโนโลยีสารสนเทศและการสื่อสาร โทร. 02-941-2771

❖ กิจกรรมฝ่ายชลน้ำเพื่อการอนุรักษ์ดินและน้ำ

1. การบันทึกพื้นที่ดำเนินงาน ประกอบด้วยข้อมูล 1) การก่อสร้าง/งบประมาณ 2) รายชื่อเกษตรกรที่รับจ้างสร้างฝาย 3) การจัดทำประชาพิจารณ์ 4) การตรวจรับ 5) การอบรมถ่ายทอดความรู้ 6) ภาพกิจกรรม (ก่อน-ระหว่าง-หลังดำเนินการ) และ 7) ความก้าวหน้าการดำเนินงาน ดังภาพ



บันทึกข้อมูล ดังนี้

การก่อสร้าง

- เลขที่โครงการ
- วันที่ก่อสร้าง ถึงวันที่ดำเนินการเสร็จ
- ปริมาณน้ำ (ลบ.ม)
- แบบก่อสร้าง

งบประมาณ

หลักฐานการเบิกจ่าย

เพิ่มรายชื่อเกษตรกร

- หมายเลขบัตรประชาชน
- ชื่อ นามสกุล
- ที่อยู่ (ตามทะเบียนบ้าน)
- ข้อมูลบัญชีธนาคาร

จัดทำประชาพิจารณ์

- ระบุช่วงเวลา
- จำนวนผู้เข้าร่วม
- สถานที่
- รายชื่อผู้เข้าร่วม
- ภาพกิจกรรม

การตรวจรับ

- วันที่ตรวจรับ
- แบบตรวจรับ

อบรมถ่ายทอดความรู้

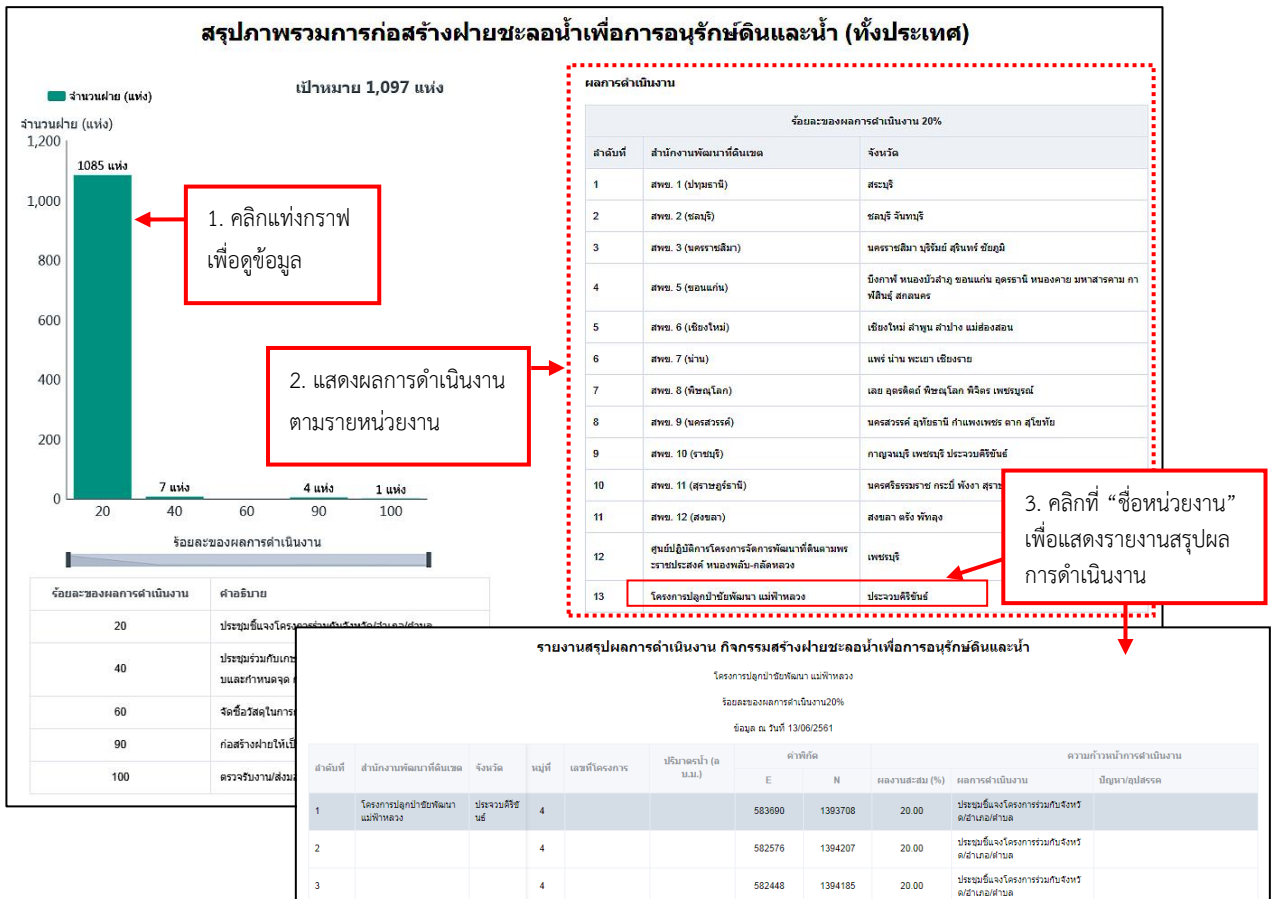
- เกษตรกรที่อบรมความรู้เรื่องฝาย
- หมายเลขบัตรประชาชน
- ชื่อ นามสกุล
- ที่อยู่ (ตามทะเบียนบ้าน)
- พื้นที่เกษตรกรได้รับผลประโยชน์(ไร่)

ภาพกิจกรรม (ก่อน-ระหว่าง-หลังดำเนินการ)

ผลการดำเนินงาน 5 ขั้นตอน

1. ประชุมชี้แจงโครงการร่วมกับจังหวัด/อำเภอ/ตำบล (20%)
2. ประชุมร่วมกับเกษตรกร ประชาคม/ประชาพิจารณ์ฯ(40%)
3. จัดซื้อวัสดุ(60%)
4. ก่อสร้างฝายแล้วเสร็จ (90%)
5. ตรวจรับงาน/ส่งมอบงาน (100%) ปัญหา/อุปสรรค

2. รายงานสรุปภาพรวมกิจกรรมฝ่ายชลน้ำเพื่อการอนุรักษ์ดินและน้ำ (กราฟ) ข้อมูลที่นำมาแสดงในรูปแบบกราฟ ได้จากข้อมูลร้อยละผลการดำเนินงาน ที่ สพข. และ สพต. ได้บันทึกจากเมนูความก้าวหน้าการดำเนินงาน (ในช่วง7)



(สำหรับรายงานที่อยู่ในรูปแบบแผนที่ ศพส. อยู่ระหว่างการจัดทำ)

❖ กิจกรรมจัดทำระบบอนุรักษ์ดินและน้ำเพื่อการปรับเปลี่ยนการผลิตพืชในพื้นที่ไม่เหมาะสม

1. การบันทึกพื้นที่ดำเนินงาน มีขั้นตอน ดังนี้

ขั้นตอนที่ ๑ กรอกราคาพิกัดของพื้นที่ดำเนินการ

ขั้นตอนที่ ๒ กรอกข้อมูล ประกอบด้วย ๑)ประเภทโครงการ ๒)ใบ ปร. ๓)กิจกรรมปรับเปลี่ยน ๔)ความก้าวหน้าการดำเนินงาน ๕)ผลการเบิกจ่ายงบประมาณ ๖)ภาพกิจกรรม ๗)การตรวจรับ และ ๘)เกษตรกรที่ได้รับประโยชน์ ดังภาพ

หน้าหลัก / พื้นที่ไม่เหมาะสม / พื้นที่ดำเนินงาน / บันทึกพื้นที่ดำเนินงาน

บันทึก

จังหวัด	อำเภอ	ตำบล	หมู่บ้าน	หมู่ที่	เลขที่แบบ	ค่าพิกัด	
						E	N
สงขลา	สทิงพระ	ชุมพล	นางเหล้า	3	พด.12 สข.พ.1/2561	652794	842524

1 ประเภทโครงการ 2 ใบ ปร. 3 กิจกรรมปรับเปลี่ยน 4 ความก้าวหน้าการดำเนินงาน 5 ผลการเบิกจ่ายงบประมาณ 6 ภาพกิจกรรม 7 การตรวจรับ 8 เกษตรกรที่ได้รับประโยชน์

บันทึกข้อมูล วันที่เริ่ม-สิ้นสุดโครงการ ประเภทการดำเนินการ (ดำเนินการเอง/จ้างเหมา)

แนบไฟล์ ใบ ปร.

กรอกข้อมูล 1. พืชเดิม ข้อมูลพื้นที่ (ไร่) 2. กิจกรรมปรับเปลี่ยน -ประเภท -ชื่อพืช -พื้นที่(ไร่)

ผลการดำเนินงาน 5 ขั้นตอน 1. ประชุมชี้แจงโครงการร่วมกับจังหวัด/อำเภอ/ตำบล (25%) 2. จัดซื้อจัดจ้าง (50%) 3. อยู่ระหว่างก่อสร้าง (70%) 4. ก่อสร้างตามแบบจนแล้วเสร็จ (90%) 5. ตรวจรับงาน/ส่งมอบงาน (100%) บันทึกปัญหา/อุปสรรค

กรอกงบประมาณที่เบิกจ่ายและแนบไฟล์

กรอกวันที่ตรวจรับและแนบไฟล์

แนบไฟล์ภาพกิจกรรม

เพิ่มรายชื่อเกษตรกร - หมายเลขบัตรประชาชน - ชื่อ นามสกุล - ที่อยู่ (ตามทะเบียนบ้าน)

2. รายงานสรุปผลการดำเนินงาน กิจกรรมจัดทำระบบอนุรักษ์ดินและน้ำเพื่อการปรับเปลี่ยนการผลิตพืชในพื้นที่ไม่เหมาะสม แสดงรายชื่อหน่วยงาน พื้นที่ดำเนินการ เลขที่แบบ ค่าพิกัด วันที่เริ่มโครงการ และ ความก้าวหน้าการดำเนินงาน ดังภาพ

รายงานสรุปผลการดำเนินงานกิจกรรม จัดทำระบบอนุรักษ์ดินและน้ำเพื่อการปรับเปลี่ยนการผลิตพืชในพื้นที่ไม่เหมาะสม

ข้อมูล ณ วันที่ 13/06/2561

ลำดับที่	สำนักงานพัฒนาที่ดินเขต	จังหวัด	เลขที่แบบ	ค่าพิกัด		วันที่เริ่มโครงการ	ความก้าวหน้าการดำเนินงาน		
				E	N		ผลงานสะสม (%)	ผลการดำเนินงาน	ปัญหา/อุปสรรค
1	สพข. 2 (ชลบุรี)	ชลบุรี	พด. 2 ขบ. 3/2561				25.00	ประชุมชี้แจงโครงการร่วมกับจังหวัด/อำเภอ/ตำบล	
2			พด. 2 ขบ. 3/2561				25.00	ประชุมชี้แจงโครงการร่วมกับจังหวัด/อำเภอ/ตำบล	
3		ปราจีนบุรี	พด. 2 ปจ. 6/2561				25.00	ประชุมชี้แจงโครงการร่วมกับจังหวัด/อำเภอ/ตำบล	
4	สพข. 3 (นครราชสีมา)	สุรินทร์	สพข. 3 สร. 4/2561				25.00	ประชุมชี้แจงโครงการร่วมกับจังหวัด/อำเภอ/ตำบล	
5			สพข. 3 สร. 4/2561				25.00	ประชุมชี้แจงโครงการร่วมกับจังหวัด/อำเภอ/ตำบล	
6	สพข. 4 (อุบลราชธานี)	นครพนม	พด. 4 นพ. 8/2561				25.00	ประชุมชี้แจงโครงการร่วมกับจังหวัด/อำเภอ/ตำบล	

❖ กิจกรรมอบรมหลักสูตร “การถ่ายทอดเทคโนโลยีด้านการพัฒนาที่ดิน”

1. การบันทึกกิจกรรมอบรม มีขั้นตอน ดังนี้

ขั้นตอนที่ ๑ กรอกรหัสของสถานที่อบรม และงบประมาณ

ขั้นตอนที่ ๒ กรอกข้อมูล ประกอบด้วย 1) ผู้เข้าร่วมอบรม 2) ภาพกิจกรรม และ 3) ความก้าวหน้าการดำเนินงาน

ดังภาพ

เพิ่มผู้เข้าร่วมอบรม โดย
1. ค้นหาหมายเลขบัตรประชาชน จากฐานข้อมูลบัญชีผู้ลงทะเบียนภาครัฐ) ระบบจะแสดง
-ชื่อ-นามสกุลของเกษตรกร
- ที่อยู่(ตามทะเบียนบ้าน)
2. คลิกวิชาที่เกษตรกรเลือกจาก 6 วิชา เลือกเพียง 4 วิชา
3. ระบบจะแสดงวิชาบังคับ 2 วิชา อัตโนมัติ

แนบไฟล์ภาพกิจกรรม

ผลการดำเนินงาน 3 ขั้นตอน
1.ประชุมชี้แจงโครงการร่วมกับจังหวัด/อำเภอ/ตำบล (30%)
2.สพข./สพด./ศูนย์ฯ คัดเลือกเกษตรกรที่มีความต้องการอบรม และรับสมัครบันทึกข้อมูลเข้าสู่ระบบของ กษ.จว. (60%)
3.ฝึกอบรมตามวัน เวลา สถานที่ กำหนด (100%)
บันทึกปัญหา/อุปสรรค

2. รายงานสรุปผลการดำเนินงาน กิจกรรมอบรมหลักสูตร “การถ่ายทอดเทคโนโลยีด้านการพัฒนาที่ดิน”

แสดงรายชื่อหน่วยงาน สถานที่อบรม วันที่จัดอบรม เป้าหมาย หน่วยงานที่รับผิดชอบ ค่าพิกัด และความก้าวหน้าการดำเนินงาน ดังภาพ

รายงานสรุปผลการดำเนินงาน กิจกรรมอบรมหลักสูตร "การถ่ายทอดเทคโนโลยีด้านการพัฒนาที่ดิน"								
ข้อมูล ณ วันที่ 13/06/2561								
ลำดับที่	หน่วยงาน	เป้าหมาย	หน่วยงานที่รับผิดชอบ	ค่าพิกัด		ผลงานสะสม (%)	ความก้าวหน้าการดำเนินงาน	
				E	N		ผลการดำเนินงาน	ปัญหา/อุปสรรค
1	สพข. 1 (ปทุมธานี)	93	สพด. สิงห์บุรี			30.00	ประชุมชี้แจงโครงการร่วมกับจังหวัด/อำเภอ/ตำบล	
2		32	สพด. อ่างทอง	0656678	1618093	30.00	ประชุมชี้แจงโครงการร่วมกับจังหวัด/อำเภอ/ตำบล	วิชาเลือก 4 วิชา คือ 1.ความเหมาะสมของที่ดิน 3. การจัดการดินด้วยชีวภาพ วิชาเลือก 4 วิชา คือ การป และการเข้าถึงสารสนเทศและการใช้
3		60	สพด. ชัยนาท	592251	1689277	30.00	ประชุมชี้แจงโครงการร่วมกับจังหวัด/อำเภอ/ตำบล	
4		10	สพด. กรุงเทพมหานคร	0655675	1506141	30.00	ประชุมชี้แจงโครงการร่วมกับจังหวัด/อำเภอ/ตำบล	ดำเนินการคัดเลือกเกษตรกรเข้าร่วมโครงการ
5		34	สพด. ลพบุรี			30.00	ประชุมชี้แจงโครงการร่วมกับจังหวัด/อำเภอ/ตำบล	