

## รายงาน

การใช้เทคโนโลยีการสำรวจระยะไกล  
และระบบสารสนเทศภูมิศาสตร์  
สำรวจและประเมินผลผลิตยางพารา  
ปีการผลิต 2547

โดย

ส่วนวิเคราะห์สภาพการใช้ที่ดินที่ 1  
สำนักสำรวจดินและวางแผนการใช้ที่ดิน  
กรมพัฒนาที่ดิน  
กระทรวงเกษตรและสหกรณ์  
ตุลาคม 2547

# สารบัญ

	หน้า
สารบัญตาราง	
สารบัญรูป	
1. บทนำ	1
1.1 หลักการและเหตุผล	1
2. วัตถุประสงค์	2
3. พื้นที่ดำเนินการ	2
4. ระยะเวลาดำเนินการ	2
5. ผู้ดำเนินการ	3
6. อุปกรณ์ วิธีการ	3
6.1 อุปกรณ์	3
6.2 วิธีการดำเนินงาน	4
7. ผลที่จะได้รับ	5
7.1 แผนที่ดิจิทัล	5
7.2 ฐานข้อมูลการผลิตยางพารา	5
8. ข้อมูลเกี่ยวกับยางพารา	5
8.1 เทคโนโลยีการผลิต	5
8.1.1 สภาพแวดล้อมที่เหมาะสมต่อการปลูกยางพารา	5
8.1.2 พันธุ์	7
8.1.3 การปลูก	8
8.1.4 การดูแลรักษา	9
8.1.5 โรคและศัตรูยางพารา	10
8.1.6 การกรีดยาง	12
8.1.7 การผลิตและการแปรรูปยางพารา	13
8.1.8 การตลาด	15
8.1.9 ปัญหา ข้อจำกัด โอกาส	16
8.2 แนวนโยบาย	17
8.3 ข้อมูลการพยากรณ์ผลผลิตยางพาราปี 2547 จากส่วนราชการที่เกี่ยวข้อง	18

## สารบัญ (ต่อ)

	หน้า
<b>9. ผลการดำเนินงาน</b>	<b>20</b>
9.1 เนื้อที่ปลูกและผลผลิตยางพารา	20
9.1.1 เนื้อที่ปลูกและผลผลิตยางพาราทั่วประเทศ	20
9.1.2 เนื้อที่ปลูกและผลผลิตยางพาราภาคเหนือ	22
9.1.3 เนื้อที่ปลูกและผลผลิตยางพาราภาคกลาง	38
9.1.4 เนื้อที่ปลูกและผลผลิตยางพาราภาคตะวันออก	46
9.1.5 เนื้อที่ปลูกและผลผลิตยางพาราภาคตะวันออกเฉียงเหนือ	69
9.1.6 เนื้อที่ปลูกและผลผลิตยางพาราภาคใต้	145
9.2 การวิเคราะห์เนื้อที่ปลูกยางพาราในแต่ละชั้นความเหมาะสมของดิน	212
9.2.1 ชั้นความเหมาะสมของดินทั่วประเทศ	212
9.2.2 ชั้นความเหมาะสมของดินภาคกลาง	214
9.2.3 ชั้นความเหมาะสมของดินภาคตะวันออก	215
9.2.4 ชั้นความเหมาะสมของดินภาคตะวันออกเฉียงเหนือ	218
9.2.5 ชั้นความเหมาะสมของดินภาคใต้	229
9.3 ผลการจัดทำข้อมูลการผลิต การตลาด แหล่งรับซื้อ	
<b>10. สรุป</b>	
<b>11. ปัญหาและอุปสรรค</b>	
<b>บรรณานุกรม</b>	
<b>ภาคผนวก</b>	

## สารบัญตาราง

ตารางที่		หน้า
1	ยางพารา : แสดงเวลาและอัตราปุ๋ยที่ใช้กับยางพาราก่อนกรีต	9
2	เนื้อที่กรีตได้ ผลผลิต และ ผลผลิตต่อไร่ ระดับประเทศและภาค	18
3	ข้อมูลแหล่งเพาะปลูกยางพารา ปี 2544 รายภาค กรมส่งเสริมการเกษตร	19
4	ยางพารา : แสดงเนื้อที่ปลูก ผลผลิตเฉลี่ย ผลผลิตรวม รายจังหวัด ปีการผลิต 2547	22
5	ยางพารา : แสดงเนื้อที่ปลูก ผลผลิตเฉลี่ย ผลผลิตรวม รายจังหวัด ภาคเหนือ ปีการผลิต 2547	24
6	ยางพารา : แสดงเนื้อที่ปลูก ผลผลิตเฉลี่ย ผลผลิตรวม รายตำบลจังหวัดพิษณุโลก ปีการผลิต 2547	26
7	ยางพารา : แสดงเนื้อที่ปลูก ผลผลิตเฉลี่ย ผลผลิตรวม รายตำบลจังหวัดเชียงราย ปีการผลิต 2547	28
8	ยางพารา : แสดงเนื้อที่ปลูก ผลผลิตเฉลี่ย ผลผลิตรวม รายตำบลจังหวัดพะเยา ปีการผลิต 2547	31
9	ยางพารา : แสดงเนื้อที่ปลูก ผลผลิตเฉลี่ย ผลผลิตรวม รายตำบลจังหวัดกำแพงเพชร ปีการผลิต 2547	33
10	ยางพารา : แสดงเนื้อที่ปลูก ผลผลิตเฉลี่ย ผลผลิตรวม รายตำบลจังหวัดน่าน ปีการผลิต 2547	35
11	ยางพารา : แสดงเนื้อที่ปลูก ผลผลิตเฉลี่ย ผลผลิตรวม รายตำบลจังหวัดอุทัยธานี ปีการผลิต 2547	37
12	ยางพารา : แสดงเนื้อที่ปลูก ผลผลิตเฉลี่ย ผลผลิตรวม รายจังหวัด ภาคกลาง ปีการผลิต 2547	40
13	ยางพารา : แสดงเนื้อที่ปลูก ผลผลิตเฉลี่ย ผลผลิตรวม รายตำบลจังหวัดกาญจนบุรี ปีการผลิต 2547	42
14	ยางพารา : แสดงเนื้อที่ปลูก ผลผลิตเฉลี่ย ผลผลิตรวม รายตำบลจังหวัด ประจวบคีรีขันธ์ ปีการผลิต 254	44
15	ยางพารา : แสดงเนื้อที่ปลูก ผลผลิตเฉลี่ย ผลผลิตรวม รายจังหวัด ภาคตะวันออก ปีการผลิต 2547	48
16	ยางพารา : แสดงเนื้อที่ปลูก ผลผลิตเฉลี่ย ผลผลิตรวม รายตำบลจังหวัดระยอง ปีการผลิต 2547	50

## สารบัญตาราง (ต่อ)

ตารางที่		หน้า
17	ยางพารา : แสดงเนื้อที่ปลูก ผลผลิตเฉลี่ย ผลผลิตรวม รายตำบลจังหวัดจันทบุรี ปีการผลิต 2547	54
18	ยางพารา : แสดงเนื้อที่ปลูก ผลผลิตเฉลี่ย ผลผลิตรวม รายตำบลจังหวัดตราด ปีการผลิต 2547	58
19	ยางพารา : แสดงเนื้อที่ปลูก ผลผลิตเฉลี่ย ผลผลิตรวม รายตำบลจังหวัดชลบุรี ปีการผลิต 2547	61
20	ยางพารา : แสดงเนื้อที่ปลูก ผลผลิตเฉลี่ย ผลผลิตรวม รายตำบลจังหวัดปราจีนบุรี ปีการผลิต 2547	64
21	ยางพารา : แสดงเนื้อที่ปลูก ผลผลิตเฉลี่ย ผลผลิตรวม รายตำบลจังหวัดฉะเชิงเทรา ปีการผลิต 2547	66
22	ยางพารา : แสดงเนื้อที่ปลูก ผลผลิตเฉลี่ย ผลผลิตรวม รายตำบลจังหวัดสระแก้ว ปีการผลิต 2547	68
23	ยางพารา : แสดงเนื้อที่ปลูก ผลผลิตเฉลี่ย ผลผลิตรวม รายจังหวัด ภาคตะวันออกเฉียงเหนือ ปีการผลิต 2547	71
24	ยางพารา : แสดงเนื้อที่ปลูก ผลผลิตเฉลี่ย ผลผลิตรวม รายตำบลจังหวัดเลย ปีการผลิต 2547	73
25	ยางพารา : แสดงเนื้อที่ปลูก ผลผลิตเฉลี่ย ผลผลิตรวม รายตำบลจังหวัดยโสธร ปีการผลิต 2547	78
26	ยางพารา : แสดงเนื้อที่ปลูก ผลผลิตเฉลี่ย ผลผลิตรวม รายตำบลจังหวัดอุดรธานี ปีการผลิต 2547	81
27	ยางพารา : แสดงเนื้อที่ปลูก ผลผลิตเฉลี่ย ผลผลิตรวม รายตำบลจังหวัดหนองคาย ปีการผลิต 2547	85
28	ยางพารา : แสดงเนื้อที่ปลูก ผลผลิตเฉลี่ย ผลผลิตรวม รายตำบลจังหวัดขอนแก่น ปีการผลิต 2547	90
29	ยางพารา : แสดงเนื้อที่ปลูก ผลผลิตเฉลี่ย ผลผลิตรวม รายตำบลจังหวัดชัยภูมิ ปีการผลิต 2547	96
30	ยางพารา : แสดงเนื้อที่ปลูก ผลผลิตเฉลี่ย ผลผลิตรวม รายตำบลจังหวัดมุกดาหาร ปีการผลิต 2547	98

## สารบัญตาราง (ต่อ)

ตารางที่		หน้า
31	ยางพารา : แสดงเนื้อที่ปลูก ผลผลิตเฉลี่ย ผลผลิตรวม รายตำบลจังหวัดนครพนม ปีการผลิต 2547	101
32	ยางพารา : แสดงเนื้อที่ปลูก ผลผลิตเฉลี่ย ผลผลิตรวม รายตำบลจังหวัดหนองบัวลำภู ปีการผลิต 2547	104
33	ยางพารา : แสดงเนื้อที่ปลูก ผลผลิตเฉลี่ย ผลผลิตรวม รายตำบลจังหวัดสกลนคร ปีการผลิต 2547	107
34	ยางพารา : แสดงเนื้อที่ปลูก ผลผลิตเฉลี่ย ผลผลิตรวม รายตำบลจังหวัดกาฬสินธุ์ ปีการผลิต 2547	111
35	ยางพารา : แสดงเนื้อที่ปลูก ผลผลิตเฉลี่ย ผลผลิตรวม รายตำบลจังหวัดอุบลราชธานี ปีการผลิต 2547	116
36	ยางพารา : แสดงเนื้อที่ปลูก ผลผลิตเฉลี่ย ผลผลิตรวม รายตำบลจังหวัดศรีสะเกษ ปีการผลิต 2547	122
37	ยางพารา : แสดงเนื้อที่ปลูก ผลผลิตเฉลี่ย ผลผลิตรวม รายตำบลจังหวัดบุรีรัมย์ ปีการผลิต 2547	126
38	ยางพารา : แสดงเนื้อที่ปลูก ผลผลิตเฉลี่ย ผลผลิตรวม รายตำบลจังหวัดนครราชสีมา ปีการผลิต 2547	130
39	ยางพารา : แสดงเนื้อที่ปลูก ผลผลิตเฉลี่ย ผลผลิตรวม รายตำบลจังหวัดอำนาจเจริญ ปีการผลิต 2547	133
40	ยางพารา : แสดงเนื้อที่ปลูก ผลผลิตเฉลี่ย ผลผลิตรวม รายตำบลจังหวัดสุรินทร์ ปีการผลิต 2547	136
41	ยางพารา : แสดงเนื้อที่ปลูก ผลผลิตเฉลี่ย ผลผลิตรวม รายตำบลจังหวัดมหาสารคาม ปีการผลิต 2547	140
42	ยางพารา : แสดงเนื้อที่ปลูก ผลผลิตเฉลี่ย ผลผลิตรวม รายตำบลจังหวัดร้อยเอ็ด ปีการผลิต 2547	143
43	ยางพารา : แสดงเนื้อที่ปลูก ผลผลิตเฉลี่ย ผลผลิตรวม รายจังหวัด ภาคใต้ ปีการผลิต 2547	147
44	ยางพารา : แสดงเนื้อที่ปลูก ผลผลิตเฉลี่ย ผลผลิตรวม รายตำบลจังหวัดตรัง ปีการผลิต 2547	149

## สารบัญตาราง (ต่อ)

ตารางที่		หน้า
45	ยางพารา : แสดงเนื้อที่ปลูก ผลผลิตเฉลี่ย ผลผลิตรวม รายตำบลจังหวัดพัทลุง ปีการผลิต 2547	155
46	ยางพารา : แสดงเนื้อที่ปลูก ผลผลิตเฉลี่ย ผลผลิตรวม รายตำบลจังหวัดยะลา ปีการผลิต 2547	159
47	ยางพารา : แสดงเนื้อที่ปลูก ผลผลิตเฉลี่ย ผลผลิตรวม รายตำบลจังหวัดภูเก็ต ปีการผลิต 2547	163
48	ยางพารา : แสดงเนื้อที่ปลูก ผลผลิตเฉลี่ย ผลผลิตรวม รายตำบลจังหวัดสตูล ปีการผลิต 2547	165
49	ยางพารา : แสดงเนื้อที่ปลูก ผลผลิตเฉลี่ย ผลผลิตรวม รายตำบลจังหวัดกระบี่ ปีการผลิต 2547	168
50	ยางพารา : แสดงเนื้อที่ปลูก ผลผลิตเฉลี่ย ผลผลิตรวม รายตำบลจังหวัดพังงา ปีการผลิต 2547	172
51	ยางพารา : แสดงเนื้อที่ปลูก ผลผลิตเฉลี่ย ผลผลิตรวม รายตำบลจังหวัดสงขลา ปีการผลิต 2547	176
52	ยางพารา : แสดงเนื้อที่ปลูก ผลผลิตเฉลี่ย ผลผลิตรวม รายตำบลจังหวัดชุมพร ปีการผลิต 2547	182
53	ยางพารา : แสดงเนื้อที่ปลูก ผลผลิตเฉลี่ย ผลผลิตรวม รายตำบลจังหวัดระนอง ปีการผลิต 2547	186
54	ยางพารา : แสดงเนื้อที่ปลูก ผลผลิตเฉลี่ย ผลผลิตรวม รายตำบลจังหวัดสุราษฎร์ธานี ปีการผลิต 2547	189
55	ยางพารา : แสดงเนื้อที่ปลูก ผลผลิตเฉลี่ย ผลผลิตรวม รายตำบลจังหวัดนครศรีธรรมราช ปีการผลิต 2547	196
56	ยางพารา : แสดงเนื้อที่ปลูก ผลผลิตเฉลี่ย ผลผลิตรวม รายตำบลจังหวัดปัตตานี ปีการผลิต 2547	201
57	ยางพารา : แสดงเนื้อที่ปลูก ผลผลิตเฉลี่ย ผลผลิตรวม รายตำบลจังหวัดนครศรีธรรมราช ปีการผลิต 2547	206
58	ชั้นความเหมาะสมของดินในการปลูกยางพารา ประเทศไทย ปี 2547	212
59	ชั้นความเหมาะสมของดินในการปลูกยางพารา จังหวัดกาญจนบุรี ปี 2547	214

## สารบัญญัตราง (ต่อ)

ตารางที่		หน้า
60	ชั้นความเหมาะสมของดินในการปลูกยางพารา จังหวัดประจวบคีรีขันธ์ ปี 2547	215
61	ชั้นความเหมาะสมของดินในการปลูกยางพารา จังหวัดระยอง ปี 2547	216
62	ชั้นความเหมาะสมของดินในการปลูกยางพารา จังหวัดจันทบุรี ปี 2547	216
63	ชั้นความเหมาะสมของดินในการปลูกยางพารา จังหวัดตราด ปี 2547	217
64	ชั้นความเหมาะสมของดินในการปลูกยางพารา จังหวัดชลบุรี ปี 2547	217
65	ชั้นความเหมาะสมของดินในการปลูกยางพารา จังหวัดฉะเชิงเทรา ปี 2547	218
66	ชั้นความเหมาะสมของดินในการปลูกยางพารา จังหวัดสระแก้ว ปี 2547	218
67	ชั้นความเหมาะสมของดินในการปลูกยางพารา จังหวัดยโสธร ปี 2547	219
68	ชั้นความเหมาะสมของดินในการปลูกยางพารา จังหวัดอุดรธานี ปี 2547	229
69	ชั้นความเหมาะสมของดินในการปลูกยางพารา จังหวัดหนองคาย ปี 2547	220
70	ชั้นความเหมาะสมของดินในการปลูกยางพารา จังหวัดขอนแก่น ปี 2547	220
71	ชั้นความเหมาะสมของดินในการปลูกยางพารา จังหวัดชัยภูมิ ปี 2547	221
72	ชั้นความเหมาะสมของดินในการปลูกยางพารา จังหวัดมุกดาหาร ปี 2547	222
73	ชั้นความเหมาะสมของดินในการปลูกยางพารา จังหวัดนครพนม ปี 2547	222
74	ชั้นความเหมาะสมของดินในการปลูกยางพารา จังหวัดหนองบัวลำภู ปี 2547	223
75	ชั้นความเหมาะสมของดินในการปลูกยางพารา จังหวัดสกลนคร ปี 2547	223
76	ชั้นความเหมาะสมของดินในการปลูกยางพารา จังหวัดกาฬสินธุ์ ปี 2547	224
77	ชั้นความเหมาะสมของดินในการปลูกยางพารา จังหวัดอุบลราชธานี ปี 2547	224
78	ชั้นความเหมาะสมของดินในการปลูกยางพารา จังหวัดศรีสะเกษ ปี 2547	225
79	ชั้นความเหมาะสมของดินในการปลูกยางพารา จังหวัดบุรีรัมย์ ปี 2547	226
80	ชั้นความเหมาะสมของดินในการปลูกยางพารา จังหวัดนครราชสีมา ปี 2547	227
81	ชั้นความเหมาะสมของดินในการปลูกยางพารา จังหวัดอำนาจเจริญ ปี 2547	227
82	ชั้นความเหมาะสมของดินในการปลูกยางพารา จังหวัดสุรินทร์ ปี 2547	228
83	ชั้นความเหมาะสมของดินในการปลูกยางพารา จังหวัดมหาสารคาม ปี 2547	228
84	ชั้นความเหมาะสมของดินในการปลูกยางพารา จังหวัดร้อยเอ็ด ปี 2547	229
85	ชั้นความเหมาะสมของดินในการปลูกยางพารา จังหวัดตรัง ปี 2547	229
86	ชั้นความเหมาะสมของดินในการปลูกยางพารา จังหวัดพัทลุง ปี 2547	230
87	ชั้นความเหมาะสมของดินในการปลูกยางพารา จังหวัดยะลา ปี 2547	231

## สารบัญญัตราง (ต่อ)

ตารางที่		หน้า
60	ชั้นความเหมาะสมของดินในการปลูกยางพารา จังหวัดประจวบคีรีขันธ์ ปี 2547	215
61	ชั้นความเหมาะสมของดินในการปลูกยางพารา จังหวัดระยอง ปี 2547	216
62	ชั้นความเหมาะสมของดินในการปลูกยางพารา จังหวัดจันทบุรี ปี 2547	216
63	ชั้นความเหมาะสมของดินในการปลูกยางพารา จังหวัดตราด ปี 2547	217
64	ชั้นความเหมาะสมของดินในการปลูกยางพารา จังหวัดชลบุรี ปี 2547	217
65	ชั้นความเหมาะสมของดินในการปลูกยางพารา จังหวัดฉะเชิงเทรา ปี 2547	218
66	ชั้นความเหมาะสมของดินในการปลูกยางพารา จังหวัดสระแก้ว ปี 2547	218
67	ชั้นความเหมาะสมของดินในการปลูกยางพารา จังหวัดยโสธร ปี 2547	219
68	ชั้นความเหมาะสมของดินในการปลูกยางพารา จังหวัดอุดรธานี ปี 2547	229
69	ชั้นความเหมาะสมของดินในการปลูกยางพารา จังหวัดหนองคาย ปี 2547	220
70	ชั้นความเหมาะสมของดินในการปลูกยางพารา จังหวัดขอนแก่น ปี 2547	220
71	ชั้นความเหมาะสมของดินในการปลูกยางพารา จังหวัดชัยภูมิ ปี 2547	221
72	ชั้นความเหมาะสมของดินในการปลูกยางพารา จังหวัดมุกดาหาร ปี 2547	222
73	ชั้นความเหมาะสมของดินในการปลูกยางพารา จังหวัดนครพนม ปี 2547	222
74	ชั้นความเหมาะสมของดินในการปลูกยางพารา จังหวัดหนองบัวลำภู ปี 2547	223
75	ชั้นความเหมาะสมของดินในการปลูกยางพารา จังหวัดสกลนคร ปี 2547	223
76	ชั้นความเหมาะสมของดินในการปลูกยางพารา จังหวัดกาฬสินธุ์ ปี 2547	224
77	ชั้นความเหมาะสมของดินในการปลูกยางพารา จังหวัดอุบลราชธานี ปี 2547	224
78	ชั้นความเหมาะสมของดินในการปลูกยางพารา จังหวัดศรีสะเกษ ปี 2547	225
79	ชั้นความเหมาะสมของดินในการปลูกยางพารา จังหวัดบุรีรัมย์ ปี 2547	226
80	ชั้นความเหมาะสมของดินในการปลูกยางพารา จังหวัดนครราชสีมา ปี 2547	227
81	ชั้นความเหมาะสมของดินในการปลูกยางพารา จังหวัดอำนาจเจริญ ปี 2547	227
82	ชั้นความเหมาะสมของดินในการปลูกยางพารา จังหวัดสุรินทร์ ปี 2547	228
83	ชั้นความเหมาะสมของดินในการปลูกยางพารา จังหวัดมหาสารคาม ปี 2547	228
84	ชั้นความเหมาะสมของดินในการปลูกยางพารา จังหวัดร้อยเอ็ด ปี 2547	229
85	ชั้นความเหมาะสมของดินในการปลูกยางพารา จังหวัดตรัง ปี 2547	229
86	ชั้นความเหมาะสมของดินในการปลูกยางพารา จังหวัดพัทลุง ปี 2547	230
87	ชั้นความเหมาะสมของดินในการปลูกยางพารา จังหวัดยะลา ปี 2547	231

## สารบัญญัตินำ (ต่อ)

ตารางที่		หน้า
88	ชั้นความเหมาะสมของดินในการปลูกยางพารา จังหวัดภูเก็ต ปี 2547	231
89	ชั้นความเหมาะสมของดินในการปลูกยางพารา จังหวัดสตูล ปี 2547	231
90	ชั้นความเหมาะสมของดินในการปลูกยางพารา จังหวัดกระบี่ ปี 2547	232
91	ชั้นความเหมาะสมของดินในการปลูกยางพารา จังหวัดพังงา ปี 2547	232
92	ชั้นความเหมาะสมของดินในการปลูกยางพารา จังหวัดสงขลา ปี 2547	233
93	ชั้นความเหมาะสมของดินในการปลูกยางพารา จังหวัดชุมพร ปี 2547	234
94	ชั้นความเหมาะสมของดินในการปลูกยางพารา จังหวัดระนอง ปี 2547	234
95	ชั้นความเหมาะสมของดินในการปลูกยางพารา จังหวัดสุราษฎร์ธานี ปี 2547	235
96	ชั้นความเหมาะสมของดินในการปลูกยางพารา จังหวัดนราธิวาส ปี 2547	235
97	ชั้นความเหมาะสมของดินในการปลูกยางพารา จังหวัดปัตตานี ปี 2547	236
98	ชั้นความเหมาะสมของดินในการปลูกยางพารา จังหวัดนครศรีธรรมราช ปี 2547	237

## สารบัญรูป

รูปที่		หน้า
1	แผนที่พื้นที่ปลูกยางพารา ประเทศไทย ปีการผลิต 2547	21
2	แผนที่พื้นที่ปลูกยางพารา ภาคเหนือ ปีการผลิต 2547	23
3	แผนที่พื้นที่ปลูกยางพารา จังหวัดพิษณุโลก ปีการผลิต 2547	25
4	แผนที่พื้นที่ปลูกยางพารา จังหวัดเชียงราย ปีการผลิต 2547	27
5	แผนที่พื้นที่ปลูกยางพารา จังหวัดพะเยา ปีการผลิต 2547	30
6	แผนที่พื้นที่ปลูกยางพารา จังหวัดกำแพงเพชร ปีการผลิต 2547	32
7	แผนที่พื้นที่ปลูกยางพารา จังหวัดน่าน ปีการผลิต 2547	34
8	แผนที่พื้นที่ปลูกยางพารา จังหวัดอุทัยธานี ปีการผลิต 2547	36
9	แผนที่พื้นที่ปลูกยางพารา ภาคกลาง ปีการผลิต 2547	39
10	แผนที่พื้นที่ปลูกยางพารา จังหวัดกาญจนบุรี ปีการผลิต 2547	41
11	แผนที่พื้นที่ปลูกยางพารา จังหวัดประจวบคีรีขันธ์ ปีการผลิต 254	43
12	แผนที่พื้นที่ปลูกยางพารา ภาคตะวันออก ปีการผลิต 2547	47
13	แผนที่พื้นที่ปลูกยางพารา จังหวัดระยอง ปีการผลิต 2547	49
14	แผนที่พื้นที่ปลูกยางพารา จังหวัดจันทบุรี ปีการผลิต 2547	53
15	แผนที่พื้นที่ปลูกยางพารา จังหวัดตราด ปีการผลิต 2547	57
16	แผนที่พื้นที่ปลูกยางพารา จังหวัดชลบุรี ปีการผลิต 2547	60
17	แผนที่พื้นที่ปลูกยางพารา จังหวัดปราจีนบุรี ปีการผลิต 2547	63
18	แผนที่พื้นที่ปลูกยางพารา จังหวัดฉะเชิงเทรา ปีการผลิต 2547	65
19	แผนที่พื้นที่ปลูกยางพารา จังหวัดสระแก้ว ปีการผลิต 2547	67
20	แผนที่พื้นที่ปลูกยางพารา ภาคตะวันออกเฉียงเหนือ ปีการผลิต 2547	70
21	แผนที่พื้นที่ปลูกยางพารา จังหวัดเลย ปีการผลิต 2547	72
22	แผนที่พื้นที่ปลูกยางพารา จังหวัดยโสธร ปีการผลิต 2547	77
23	แผนที่พื้นที่ปลูกยางพารา จังหวัดอุดรธานี ปีการผลิต 2547	80
24	แผนที่พื้นที่ปลูกยางพารา จังหวัดหนองคาย ปีการผลิต 2547	84
25	แผนที่พื้นที่ปลูกยางพารา จังหวัดขอนแก่น ปีการผลิต 2547	89
26	แผนที่พื้นที่ปลูกยางพารา จังหวัดชัยภูมิ ปีการผลิต 2547	95
27	แผนที่พื้นที่ปลูกยางพารา จังหวัดมุกดาหาร ปีการผลิต 2547	97
28	แผนที่พื้นที่ปลูกยางพารา จังหวัดนครพนม ปีการผลิต 2547	100

## สารบัญรูป (ต่อ)

รูปที่		หน้า
29	แผนที่พื้นที่ปลูกยางพารา จังหวัดหนองบัวลำภู ปีการผลิต 2547	103
30	แผนที่พื้นที่ปลูกยางพารา จังหวัดสกลนคร ปีการผลิต 2547	106
31	แผนที่พื้นที่ปลูกยางพารา จังหวัดกาฬสินธุ์ ปีการผลิต 2547	110
32	แผนที่พื้นที่ปลูกยางพารา จังหวัดอุบลราชธานี ปีการผลิต 2547	115
33	แผนที่พื้นที่ปลูกยางพารา จังหวัดศรีสะเกษ ปีการผลิต 2547	121
34	แผนที่พื้นที่ปลูกยางพารา จังหวัดบุรีรัมย์ ปีการผลิต 2547	125
35	แผนที่พื้นที่ปลูกยางพารา จังหวัดนครราชสีมา ปีการผลิต 2547	129
36	แผนที่พื้นที่ปลูกยางพารา จังหวัดอำนาจเจริญ ปีการผลิต 2547	130
37	แผนที่พื้นที่ปลูกยางพารา จังหวัดสุรินทร์ ปีการผลิต 2547	135
38	แผนที่พื้นที่ปลูกยางพารา จังหวัดมหาสารคาม ปีการผลิต 2547	139
39	แผนที่พื้นที่ปลูกยางพารา จังหวัดร้อยเอ็ด ปีการผลิต 2547	142
40	แผนที่พื้นที่ปลูกยางพารา ภาคใต้ ปีการผลิต 2547	146
41	แผนที่พื้นที่ปลูกยางพารา จังหวัดตรัง ปีการผลิต 2547	148
42	แผนที่พื้นที่ปลูกยางพารา จังหวัดพัทลุง ปีการผลิต 2547	154
43	แผนที่พื้นที่ปลูกยางพารา จังหวัดยะลา ปีการผลิต 2547	158
44	แผนที่พื้นที่ปลูกยางพารา จังหวัดภูเก็ต ปีการผลิต 2547	162
45	แผนที่พื้นที่ปลูกยางพารา จังหวัดสตูล ปีการผลิต 2547	164
46	แผนที่พื้นที่ปลูกยางพารา จังหวัดกระบี่ ปีการผลิต 2547	167
47	แผนที่พื้นที่ปลูกยางพารา จังหวัดพังงา ปีการผลิต 2547	171
48	แผนที่พื้นที่ปลูกยางพารา จังหวัดสงขลา ปีการผลิต 2547	175
49	แผนที่พื้นที่ปลูกยางพารา จังหวัดชุมพร ปีการผลิต 2547	181
50	แผนที่พื้นที่ปลูกยางพารา จังหวัดระนอง ปีการผลิต 2547	185
51	แผนที่พื้นที่ปลูกยางพารา จังหวัดสุราษฎร์ธานี ปีการผลิต 2547	188
52	แผนที่พื้นที่ปลูกยางพารา จังหวัดนราธิวาส ปีการผลิต 2547	195
53	แผนที่พื้นที่ปลูกยางพารา จังหวัดปัตตานี ปีการผลิต 2547	200
54	แผนที่พื้นที่ปลูกยางพารา จังหวัดนครศรีธรรมราช ปีการผลิต 2547	205

# 1. บทนำ

## 1.1 หลักการและเหตุผล

ยางพารา เป็นพืชเศรษฐกิจที่มีความสำคัญต่อเศรษฐกิจของประเทศ และชีวิตความเป็นอยู่ของประชากรกว่า 6 ล้านคน หรือร้อยละ 10 ของประชากรทั้งประเทศ นับตั้งแต่ปี 2534 เป็นต้นมาประเทศไทยผลิตและส่งออกยางเป็นอันดับหนึ่งของโลก คิดเป็นสัดส่วนร้อยละ 40 ของการส่งออกยางทั้งหมดของโลก พื้นที่ปลูกยางพาราส่วนใหญ่อยู่ในภาคใต้และตะวันออกเฉียงเหนือมากกว่า 2.5 ล้านตันต่อปี และมีอัตราการผลิตเพิ่มขึ้นอย่างต่อเนื่อง ในอัตราเฉลี่ยร้อยละ 8 – 10 ต่อปี ทั้งในรูปแบบการเพิ่มผลผลิตต่อไร่และการขยายพื้นที่ปลูกยางพาราในพื้นที่แห่งใหม่ ซึ่งมีแนวโน้มการขยายพื้นที่ปลูกค่อนข้างสูงเมื่อเปรียบเทียบกับอดีต โดยเฉพาะการขยายเนื้อที่ปลูกในภาคตะวันออกเฉียงเหนือและภาคเหนือ เนื่องจากมีปัจจัยหลักเป็นแรงจูงใจคือ ราคาผลผลิตสูง ในขณะเดียวกันปริมาณการส่งออกก็มีอัตราการขยายตัวค่อนข้างมาก โดยประเทศสหรัฐอเมริกายังคงเป็นประเทศที่มีการนำเข้าสูงเป็นอันดับ 1 ของโลก รองลงไปเป็นประเทศญี่ปุ่นและจีน โดยมีประเทศสิงคโปร์เป็นประเทศผู้ส่งออกรายใหญ่ ทั้งที่ผลผลิตยางธรรมชาติได้เพียงเล็กน้อยเนื่องจากนำเข้ายางพาราจากประเทศมาเลเซีย ไทย และเมียนมาร์ โดยประเทศไทยส่งออกรายธรรมชาติสู่ประเทศญี่ปุ่นมากที่สุด รองลงมาคือจีนและสหรัฐอเมริกาตามลำดับ และมีแนวโน้มความต้องการเพิ่มสูงขึ้นโดยตลอด ดังนั้นรัฐบาลจึงมีนโยบายนับตั้งแต่ปี 2532 เป็นต้นมา ส่งเสริมการขยายพื้นที่ปลูกยางพาราขึ้นในภาคตะวันออกเฉียงเหนือ มากกว่า 5 แสนไร่ และมีแนวโน้มขยายพื้นที่เพาะปลูกเพิ่มมากขึ้นในภาคเหนือในบางพื้นที่ เนื่องจากยางพาราเป็นพืชส่งออกที่ราคาถูกกำหนดจากต่างประเทศ เพราะเป็นการส่งออกสินค้าขั้นปฐมที่ต้องแข่งขันกับประเทศผู้ผลิตที่มีค่าแรงต่ำกว่า ทำให้ต้องมีการวางแผนการผลิตและการวางแผนด้านการตลาด ด้านการผลิตสามารถดำเนินการได้ทั้งในด้านขยายพื้นที่ปลูก การเพิ่มผลผลิตและการกำหนดเขตเศรษฐกิจสำหรับปลูกยางพารา เพื่อยกระดับรายได้และความมั่นคงให้เกษตรกร ปัจจุบันการใช้เทคโนโลยีสมัยใหม่ (Remote Sensing) ควบคู่กับการใช้ข้อมูลพื้นฐานเกี่ยวกับข้อมูลสภาพการใช้ที่ดิน ข้อมูลดิน ข้อมูลทางด้านเศรษฐกิจและสังคม ควบคู่กับการสำรวจสภาพพื้นที่ การสัมภาษณ์เกษตรกร จะทำให้ทราบข้อมูลสภาพพื้นที่อย่างถูกต้อง แม่นยำ และใช้ในการวางแผนการผลิต การประเมินผลผลิตล่วงหน้า การกำหนดเขตเศรษฐกิจได้รวดเร็ว ใช้ในการวางแผนการตลาดล่วงหน้า เพื่อลดความเสี่ยงที่อาจเกิดขึ้นกับเกษตรกร ทั้งในรูปแบบการแทรกแซงราคาอย่างขั้นต้น การรักษาเสถียรภาพราคา การพัฒนาระบบและกลไกตลาดให้เกษตรกรได้รับผลกระทบน้อยที่สุด

## 2. วัตถุประสงค์

เพื่อสนองตอบนโยบายกระทรวงเกษตรและสหกรณ์ในการกำหนดเขตเศรษฐกิจยางพารา เพื่อการส่งออกและการแข่งขัน จึงได้กำหนดวัตถุประสงค์ในการปฏิบัติงานไว้ดังนี้คือ

- 2.1 สำรวจพื้นที่ปลูกยางพาราทั่วประเทศ ปีการผลิต 2547 โดยใช้เทคโนโลยีการสำรวจระยะไกล (Remote Sensing) และระบบสารสนเทศภูมิศาสตร์
- 2.2 สำรวจเนื้อที่ให้ผลผลิตของยางพาราทั่วประเทศ
- 2.3 จัดทำแผนที่แสดงเนื้อที่ปลูกยางพาราและความเหมาะสมของดินบริเวณปลูกยางพารา ปีการผลิต 2547
- 2.4 ประเมินผลผลิตเฉลี่ยต่อไร่ ผลผลิตรวม พันธุ์ และมูลค่าผลผลิตยางพาราเป็นรายตำบล
- 2.5 ตรวจสอบข้อมูลพื้นฐานเกี่ยวข้องกับปัจจัยการผลิตเพื่อสร้างฐานข้อมูลการผลิต

## 3. พื้นที่ดำเนินการ

พื้นที่ปลูกยางพาราภาคเหนือ 6 จังหวัด คือ จังหวัดพิษณุโลก เชียงราย พะเยา กำแพงเพชร น่าน และอุทัยธานี ภาคกลาง 2 จังหวัด คือ จังหวัดกาญจนบุรี และประจวบคีรีขันธ์ ภาคตะวันออก 7 จังหวัด คือ จังหวัดระยอง จันทบุรี ตราด ชลบุรี ปราจีนบุรี ฉะเชิงเทรา และสระแก้ว ภาคตะวันออกเฉียงเหนือ 19 จังหวัดคือ จังหวัดเลย หนองบัวลำภู หนองคาย ขอนแก่น ชัยภูมิ มุกดาหาร นครพนม หนองบัวลำภู สกลนคร กาฬสินธุ์ อุดรธานี ศรีสะเกษ บุรีรัมย์ นครราชสีมา อำนาจเจริญ สุรินทร์ มหาสารคาม และร้อยเอ็ด ภาคใต้ 14 จังหวัด คือ จังหวัดตรัง พัทลุง ยะลา ภูเก็ต สตูล กระบี่ พังงา สงขลา ชุมพร ระนอง สุราษฎร์ธานี นราธิวาส ปัตตานี และนครศรีธรรมราช รวมพื้นที่ดำเนินการทั้งสิ้น 48 จังหวัด

## 4. ระยะเวลาดำเนินการ

เริ่มต้นเดือนธันวาคม 2546 – กันยายน 2547 รวมระยะเวลา 10 เดือน

การสำรวจภาคสนาม ระหว่างเดือนมีนาคม 2546 – เดือนกันยายน 2547

การวิเคราะห์ข้อมูลดาวเทียม ระหว่างเดือนธันวาคม 2546 – เดือนกันยายน 2547

การจัดทำแผนที่และรายงาน ระหว่างเดือนกันยายน 2547 – เดือนตุลาคม 2547

## 5. ผู้ดำเนินการ

### ผู้รับผิดชอบโครงการ

นายชุมพล ลิลิตธรรม

ผู้อำนวยการสำนักสำรวจดินและวางแผนการใช้ที่ดิน

นางวลัยรัตน์ วรรณปิยะรัตน์ นักวิชาการเกษตร 8

หัวหน้าส่วนวิเคราะห์สภาพการใช้ที่ดินที่ 1

### คณะสำรวจภาคสนาม

#### ภาคเหนือ ภาคกลาง ตะวันออก และภาคใต้ตอนบน

1. นายสมศักดิ์ แจ่มเพียร นักวิชาการเกษตร 7
2. นายดำรง บัวประดับกุล นักวิชาการเกษตร 7
3. นายฉัตรชัย ชินวรสิริวัฒน์ นักวิชาการเกษตร 6
4. น.ส.จุงใจ หินสูงเนิน นักวิชาการเกษตร 4
5. นายสมศักดิ์ เกิดเนตร เจ้าพนักงานการเกษตร 5
6. นายมรกต มหาเรือนทอง เจ้าพนักงานการเกษตร 5

ภาคตะวันออกเฉียงเหนือ มหาวิทยาลัยขอนแก่น

ภาคใต้ตอนล่าง สถาบันทรัพยากรชายฝั่ง มหาวิทยาลัยสงขลานครินทร์

## 6. อุปกรณ์ วิธีการ

### 6.1 อุปกรณ์

- 6.1.1 เครื่องคอมพิวเตอร์ PC พร้อมอุปกรณ์เครื่องพิมพ์
- 6.1.2 โปรแกรมประยุกต์ Remote Sensing และระบบสารสนเทศภูมิศาสตร์ (GIS)
- 6.1.3 ข้อมูลภาพถ่ายดาวเทียมสำรวจทรัพยากร (IRS) ของประเทศอินเดีย ข้อมูลดาวเทียมแลนด์แซต (LANDSAT) ของประเทศสหรัฐอเมริกา และข้อมูล ASTER จากดาวเทียม TERRA
- 6.1.4 เครื่องรับวัดด้วยระบบดาวเทียมจีพีเอส (GPS)

- 6.1.5 กล้องถ่ายภาพ
- 6.1.6 เซ็มทิส
- 6.1.7 รถยนต์ใช้สำรวจภาคสนาม
- 6.1.8 แผนที่สภาพการใช้ที่ดินระดับจังหวัดปี 2543 – 2545 ของกรมพัฒนาที่ดิน
- 6.1.9 แผนที่ดิจิทัลเขตการปกครองของกรมการปกครอง
- 6.1.10 แผนที่ความเหมาะสมของดินของกรมพัฒนาที่ดิน
- 6.1.11 แผนที่ภูมิประเทศ มาตราส่วน 1:50,000 ของกรมแผนที่ทหาร
- 6.1.12 ข้อมูลสถิติการเกษตรของกรมส่งเสริมการเกษตร
- 6.1.13 ข้อมูลฐานความรู้ด้านพืช กรมวิชาการเกษตร
- 6.1.14 ข้อมูลสถิติการเกษตรของสำนักงานเศรษฐกิจการเกษตรและกรมส่งเสริมการเกษตร

## 6.2 วิธีการดำเนินงาน

ขั้นตอนการดำเนินงานมีดังนี้

6.2.1 เก็บรวบรวมเอกสารข้อมูลที่เกี่ยวข้องกับยางพาราทั้งในรูปแบบรายงาน แผนที่และสถิติการเกษตรเกี่ยวกับยางพาราจากหน่วยงานในกระทรวงเกษตรและสหกรณ์และหน่วยงานที่เกี่ยวข้อง ได้แก่

- แผนที่การใช้ที่ดิน (พื้นที่ปลูกยางพารา) ปี2543-2545 ของกรมพัฒนาที่ดิน
- แผนที่ความเหมาะสมของดินสำหรับการปลูกยางพารา
- แผนที่ขอบเขตการปกครองระดับตำบล อำเภอ จังหวัด
- ข้อมูลสถิติการเกษตร ปี2540-2546 กรมส่งเสริมการเกษตร สำนักงานเศรษฐกิจการเกษตร

6.2.2 วิเคราะห์หาเนื้อที่ปลูกยางพาราทั้งประเทศจากข้อมูลดาวเทียมรายละเอียดปานกลางและรายละเอียดสูง ได้แก่ ข้อมูลดาวเทียมอินเดียน-IRS ข้อมูลดาวเทียมแลนด์แซต และข้อมูล ASTER จากดาวเทียม TERRA โดยใช้ซอฟต์แวร์Remote Sensing และ GIS ได้แก่ PCI Easi/Pace, ArcView

6.2.3 สำรวจเนื้อที่ปลูกยางพาราที่ให้ผลผลิตและยังไม่ให้ผลผลิต แหล่งแปรรูป โรงงานรับซื้อ และข้อมูลพื้นฐานปัจจัยการผลิตจากการปฏิบัติงานภาคสนาม โดยใช้เครื่องรังวัดด้วยระบบดาวเทียมจีพีเอส เก็บข้อมูลในระดับตำบล และรวบรวมรายละเอียดการเพาะปลูกจากการสัมภาษณ์เกษตรกร

6.2.4 ถ่ายทอดข้อมูลที่บันทึกจากอุปกรณ์ GPS ฐานข้อมูลโดยซอฟต์แวร์ Waypoint

6.2.5 รวบรวมข้อมูลเบื้องต้นรวมทั้งสถิติต่างๆที่ผ่านมาในอดีตย้อนหลังเกี่ยวกับพื้นที่ นำมาวิเคราะห์ร่วมกับข้อมูลปัจจุบัน เพื่อคาดการณ์ หรือการประเมินผลผลิตยางพาราปี 2547

6.2.6 จัดทำแผนที่แสดงพื้นที่ปลูกยางพาราทั่วประเทศ

6.2.7 จัดทำฐานข้อมูลการผลิตยางพารา

6.2.8 จัดทำรายงาน เนื้อที่ปลูกยางพาราทั่วประเทศ รายตำบล อำเภอ และจังหวัด โดยจำแนกเป็นเนื้อที่ให้ผลผลิตแล้ว และยังไม่ให้ผลผลิต พร้อมทั้งรายงานผลผลิตเฉลี่ย และผลผลิตรวมยางพาราปีการผลิต 2547

## 7. ผลที่จะได้รับ

### 7.1 แผนที่ดิจิทัล

แสดงพื้นที่ปลูกยางพารา ทั้งที่ให้ผลผลิตแล้วและยังไม่ให้ผลผลิตเป็นรายตำบล ในพื้นที่สำรวจ 48 จังหวัด

### 7.2 ฐานข้อมูลการผลิตยางพารา

ได้แก่ แหล่งปลูก เนื้อที่ พันธุ์ ผลผลิต การจัดการและแหล่งแปรรูป แหล่งรับซื้อ ซึ่งใช้เป็นข้อมูลในการกำหนดยุทธศาสตร์ด้านการผลิตและการตลาด

## 8. ข้อมูลเกี่ยวกับยางพารา

### 8.1 เทคโนโลยีการผลิต

#### 8.1.1 สภาพแวดล้อมที่เหมาะสมต่อการปลูกยางพารา

ยางพารามีชื่อวิทยาศาสตร์ว่า *Hevea brasiliensis* มีถิ่นกำเนิดมาจากแถบประเทศลาตินอเมริกา แพร่หลายเข้ามาปลูกในเอเชียตะวันออกเฉียงใต้โดยประเทศอังกฤษเป็นผู้นำเข้ามาปลูกในประเทศที่เป็นอาณานิคมของตนเอง คือ มาเลเซีย พม่า ฝรั่งเศส ในขณะที่ฝรั่งเศสนำมาปลูกที่เวียดนาม เขมร และประเทศเนเธอร์แลนด์ก็นำมาปลูกที่ประเทศอินโดนีเซีย เพราะยางพาราเป็นสินค้ายุทธปัจจัยใช้ประโยชน์ทางทหารได้ ในประเทศไทยเชื่อกันว่า พระยารัษฎานุประดิษฐ์มหิศรภักดี (คอซิมบี๊ ฤๅนระนอง) เจ้าเมืองตรังในขณะนั้นเป็นผู้นำเข้ามาจากรัฐเปอร์ ประเทศมาเลเซีย มาปลูกที่อำเภอกันตัง

จังหวัดตรัง ประมาณปี พ.ศ. 2442-2444 ในปี 2445 หลวงราชไมตรี (นายปุม ปุณศรี) ได้ซื้อเมล็ดพันธุ์มาจากประเทศมาเลเซียและนำไปปลูกในภาคตะวันออกเป็นครั้งแรก (กรมส่งเสริมการเกษตร) ในสมัยสงครามโลกครั้งที่ 2 ยางพาราเป็นสินค้ายุทธปัจจัยที่สำคัญที่ประเทศมหาอำนาจในขณะนั้นต้องการควบคุมการผลิตและการแพร่กระจายผลผลิต ทำให้ยางพารามีการขยายพื้นที่เพาะปลูกอย่างรวดเร็ว แต่ผลผลิตต่อไร่ค่อนข้างต่ำเนื่องจากเป็นยางพาราพันธุ์พื้นเมืองที่ให้ผลผลิตต่ำ ต่อมาในปี พ.ศ.2503 มีการส่งเสริมให้เกษตรกรปลูกยางพาราพันธุ์ส่งเสริมทดแทนยางพื้นเมือง โดยมีวัตถุประสงค์เพื่อช่วยเหลือเกษตรกรที่มีอาชีพทำสวนยางให้มีรายได้และความเป็นอยู่ที่ดีขึ้นโดยการส่งเสริมทั้งในรูปแบบการปลูกแทนด้วยยางพันธุ์ดี การปลูกแทนยางน้ำมันและการปลูกยางพาราในที่แห่งใหม่ ต่อมาได้พัฒนาการปลูกยางพาราให้มีศักยภาพยิ่งขึ้นมาจนกระทั่งถึงปัจจุบัน

ยางพาราเป็นไม้ยืนต้นขนาดใหญ่สามารถเจริญเติบโตได้ดีบนพื้นที่ที่มีความสูงจากระดับน้ำทะเลไม่เกิน 600 เมตร มีความลาดเอียงของพื้นที่ไม่เกิน 15 องศา ในกรณีความลาดเอียงเกิน 15 องศา ควรปลูกแบบขั้นบันได เนื้อดินเป็นดินร่วน ดินร่วนเหนียว หรือร่วนเหนียวปนทราย หน้าดินลึกไม่น้อยกว่า 1 เมตร ไม่มีชั้นหินแข็งหรือดินดาน แต่อาจเป็นพื้นที่ที่มีหินปะปนอยู่ในดินได้ ซึ่งรากพืชสามารถชอนไชลงไปได้ ความอุดมสมบูรณ์ของดินปานกลาง มีการระบายน้ำและอากาศดี กรณีเป็นที่ลุ่มควรมีการยกทรงหรือพูนโคนเพื่อช่วยในการถ่ายเทอากาศ ระดับน้ำใต้ดินลึกกว่า 1 เมตร ความเป็นกรด-ด่าง 4.0 – 5.5 ปริมาณน้ำฝนไม่น้อยกว่า 1,350 มิลลิเมตรต่อปี และมีวันเฉลี่ยฝนตกต่อปีไม่ต่ำกว่า 120 วัน แต่อย่างไรก็ตามในพื้นที่ภาคเหนือและภาคตะวันออกเฉียงเหนือ ก็สามารถปลูกยางพาราได้ดีถึงแม้ว่าจะมีปริมาณน้ำฝนน้อยกว่า ความชื้นสัมพัทธ์เฉลี่ยตลอดปีไม่น้อยกว่า 65 เปอร์เซ็นต์ อุณหภูมิเฉลี่ยตลอดปีไม่ต่ำกว่า 24 – 27 องศาเซลเซียส ความเร็วลมเฉลี่ยตลอดปีไม่เกิน 1 เมตรต่อวินาที



พื้นที่ลาดเอียง



พื้นที่ราบ

### 8.1.2 พันธุ์

พันธุ์ยางพาราที่สถาบันวิจัยยาง กรมวิชาการ เกษตร แนะนำและส่งเสริมให้ปลูกในประเทศไทยแบ่งเป็น 3 ชั้น ความเหมาะสม เพื่อเป็นทางเลือกให้แก่เกษตรกรและ กำหนดพื้นที่ปลูกเพื่อลดความเสี่ยง ดังนี้

- พันธุ์ยางชั้น 1 แนะนำให้ปลูกได้ไม่จำกัดพื้นที่ปลูก ได้แก่ พันธุ์ RRIT 251, สงขลา 36, BPM 24, PB 255, PB 260, PR 255, RRIC 110 และ RRIM 600

- พันธุ์ยางชั้น 2 แนะนำให้ปลูกได้ไม่เกินร้อยละ 30 ของเนื้อที่ถือครอง ได้แก่ PB 235, RRIC 100, RRIC 101, RRIT 250 และ RRIT 251

- พันธุ์ยางชั้น 3 แนะนำให้ปลูกได้ไม่เกินร้อยละ 20 ของเนื้อที่ถือครอง ได้แก่ PR 302, PR 305, RRIC 121, RRIT 163, RRIT 209, RRIT 255 และ RRIT 226

สำหรับพันธุ์ยางที่แนะนำให้ปลูกในแหล่งปลูกยางใหม่ในพื้นที่ภาคตะวันออกเฉียงเหนือ และภาคเหนือได้แก่

พันธุ์ยางชั้น 1 RRIM 600 , สงขลา 36 , BPM 24 , PR 255 , PB 260

พันธุ์ยางชั้น 2 PB 235

ทั้งนี้จากการสำรวจข้อมูลในพื้นที่ส่วนใหญ่ เกษตรกรมากกว่าร้อยละ 90 นิยมปลูกพันธุ์ RRIM 600 เนื่องจากให้ผลผลิตสูงมากในระยะ 2 ปี แรกและปีถัดๆ มา ในช่วงผลัดใบผลผลิตจะลดลงเพียงเล็กน้อย การเจริญเติบโตดี - ปานกลาง ความต้านทานโรคใบจุดปานกลาง แต่ไม่ต้านทานต่อโรคไฟทอปโทรา โรคเส้นดำ และราชมพู แต่มีข้อเด่นคือ มีจำนวนต้นเปลือกแห้งน้อย ทั้งนี้ในอนาคตแนวโน้มความต้องการพันธุ์ยางต้องให้ผลผลิตและการเจริญเติบโตดี ต้านทานโรคได้ดี และขยายพันธุ์ได้รวดเร็ว แต่อย่างไรก็ตาม เป็นที่น่าสังเกตว่าพันธุ์ยางส่งเสริมในปัจจุบันมีราคาค่อนข้างสูง ทั้งนี้อาจเนื่องจากการขยายพื้นที่เพาะปลูกเพิ่มเติมเกษตรกรมีความต้องการมากขึ้นและราคาผลผลิตที่ได้ค่อนข้างสูง



พันธุ์ยางชำถุง



โรงเพาะชำพันธุ์ยาง

### 8.1.3 การปลูก

#### การเตรียมพื้นที่

ในพื้นที่ที่เคยปลูกยางพารามาก่อน ป่า หรือมีไม้ยืนต้นอื่น รวมทั้งวัชพืช ต้องทำลายโดยการโค่น ชุดราก หรือโค่นเหลือตอ แล้วทำลายตอไม้ให้ผุสลายด้วยสารเคมีไตรโคโลเปอร์ หรือ การ์ลอน 4 ในอัตรา 5 ซีซี ผสมน้ำ 95 ซีซี ต่อตอ มาก่อนหรือหลังตัดต้นไม้และรวบรวมเศษไม้รวมเป็นกองๆ เเผา หลังจากเผาแล้วเก็บปรนที่เหลือเผาอีกครั้ง จากนั้นทำการไถพรวน และพรวนดินอย่างน้อย 1 ครั้ง กรณีเป็นพื้นที่ลาดชันมาก ต้องทำขั้นบันไดหรือชานดิน เพื่อป้องกันไม่ให้น้ำฝนชะล้างหน้าดิน ขั้นบันไดควรกว้างอย่างน้อย 1.50 เมตร ของด้านนอกเป็นคันดินสูงประมาณ 30 ซม. ควรนำข้อมูลตัวอย่างดินนำไปวิเคราะห์เพื่อหาค่าความอุดมสมบูรณ์ของดินของธาตุอาหารหลัก ปฏิกิริยาของดิน และความสามารถในการแลกเปลี่ยนประจุบวกของดิน

#### การปลูก

ที่ราบควรวางตามแนวตะวันออก-ตก หรือตามทิศทางลม กรณีเป็นพื้นที่ลาดเอียง วางแนวปลูกตามขั้นบันได ตามแนวระดับ หรือจัดทำชานเฉพาะต้น ชุดหลุมปลูกขนาด 50 x 50 x 50 ซม. แยกดินบนและดินล่างไว้คนละส่วน รองกันหลุมด้วยหินฟอสเฟต หลุมละ 150 – 170 กรัม ระยะปลูกควรเลือกให้เหมาะสม เช่น กรณีปลูกพืชแซมใช้ระยะปลูก 3 x 7 เมตร, 3 x 8 เมตร หรือ 2.5 x 8 เมตร สำหรับภาคตะวันออกเฉียงเหนือใช้ระยะปลูก 2.5 x 7 เมตร หรือ 3 x 6 เมตร หรือถ้าไม่มีการปลูกพืชแซมใช้ระยะ 4 x 5 เมตร หรือ 3.5 x 6 เมตร (กรมวิชาการเกษตร 2539) อย่างไรก็ตาม กรณีไม่มีการปลูกพืชแซม ควรปลูกพืชคลุมดินเพื่อป้องกันการชะล้างผิวหน้าดินป้องกันหน้าดินแล้งขาดความชุ่มชื้นและเป็นการเพิ่มความอุดมสมบูรณ์ให้แก่ดิน ทั้งนี้พืชคลุมดินที่แนะนำได้แก่ พืชตระกูลถั่ว เช่น คาโลโปโกเนียง เช่นโตซีมา และเพอราเรีย โดยใช้เมล็ดพันธุ์ทั้ง 3 ชนิดผสมกัน อัตรา 2:2:1 จำนวน 1 กิโลกรัมต่อไร่

การปลูกยางพารา แบ่งออกเป็นปลูกด้วยต้นตอตา และปลูกด้วยยางชำถุง กรณีเป็นที่แห้งแล้งหรือเป็นที่มีความลาดเทของพื้นที่มากควรใช้ยางชำถุง การปลูกโดยชุดหลุมลึกขนาด 50x50x75 เซนติเมตร ควรปลูกช่วงหน้าฝน ซึ่งดินมีความชื้นสูง โดยใช้มีดกรีดกันถุงพลาสติกและด้านข้างของถุงวางให้ถึงกันหลุมแล้วค่อยๆ ดึงถุงพลาสติกขึ้นด้านบน ระมัดอย่าให้ดินแตกและรากกระทบกระเทือน เอาดินบนที่ขุดไว้ลงก่อนแล้วเอาดินล่างที่ขุดไว้ด้านบนกลบดินให้สูงเหนือพื้นดินเล็กน้อย ป้องกันไม่ให้น้ำขังในหลุมปลูก นอกจากนี้ควรใช้วัสดุคลุมดินในหน้าแล้ง เพื่อรักษาความชื้นในดินและช่วยเพิ่มธาตุอาหารให้แก่ดิน

### 8.1.4 การบำรุงดูแลรักษา

#### การใส่ปุ๋ย

สถาบันวิจัยยาง กรมวิชาการเกษตร แนะนำการใส่ปุ๋ยยางพารา โดยคำนึงถึงปัจจัยที่เกี่ยวข้องกับประสิทธิภาพการใส่ปุ๋ยยางพาราโดยระบุถึง ชนิดของเนื้อดิน ชนิดของปุ๋ย สูตรปุ๋ย ระยะเวลาที่ใส่ปุ๋ย บริเวณที่ใส่ปุ๋ย และวิธีการใส่ปุ๋ย และการใช้วิธีการปลูกพืชตระกูลถั่วคลุมดินให้เกษตรกรบำรุงดูแลรักษา ดังนี้ (กรมวิชาการเกษตร 2541)

ปุ๋ยสำหรับยางพาราก่อนเปิดกรีด ใส่ปุ๋ยสูตร 20-8-20 ในเขตปลูกยางเดิม และสูตร 20-10-12 ในเขตปลูกยางใหม่ โดยทำการกำจัดวัชพืชก่อนใส่ปุ๋ยโดยวิธีหว่านแล้วคราดกลบ ในช่วง 2 ปีแรก ใส่ปุ๋ยบริเวณรอบโคนต้นในรัศมีทรงพุ่ม หลังจากนั้นใส่เป็นแถบ 2 ข้างระหว่างแถวยาง ตามแนวทรงพุ่มของต้นยาง ดังแสดงในตารางที่ 1

ตารางที่ 1 ยางพารา : แสดงอายุต้นยางและอัตราปุ๋ยที่ใช้กับยางพาราก่อนกรีด

ปีที่	อายุต้นยาง (เดือน)	อัตราปุ๋ย กรัม / ต้น		
		เขตปลูกยางเดิม		เขตแห้งแล้ง
		ดินร่วนเหนียว	ดินร่วนทราย	ดินทุกชนิด
1	2	70	100	60
	5	100	140	80
	11	130	170	100
2	14	150	200	110
	16	150	210	110
	23	150	210	120
3	28	230	320	180
	36	230	320	180
4	40	240	330	180
	47	240	330	180
5	52	260	360	200
	59	260	360	200
6	64	270	370	200
	71	270	370	200

ที่มา : กรมวิชาการเกษตร 2521

ยางพาราหลังเปิดกรีดใส่ปุ๋ยสูตร 30-5-18 หรือ 15-7-18 , 15-15-15 , 18-9-20 ครั้งละ 500 กรัม ปีละ 2 ครั้ง ครั้งแรกใส่ต้นฤดูฝน หลังจากยางผลัดใบในขณะที่ยังเป็นใบเพสลาด และครั้งที่ 2 ใส่ประมาณเดือนสิงหาคม – กันยายน ก่อนที่ใบยางจะแก่ โดยหว่านปุ๋ยห่างจากโคนต้นยางประมาณ 3 เมตร หรือบริเวณกึ่งกลางระหว่างแถว คราดกลบให้ปุ๋ยอยู่ใต้ผิวดิน แต่อย่างไรก็ตามจากการสำรวจภาคสนามและสัมภาษณ์เกษตรกรพบว่า เกษตรกรส่วนใหญ่นิยมใส่ปุ๋ยอย่างเล็กก่อนกรีดตามคำแนะนำของสำนักงานกองทุนสงเคราะห์การทำสวนยาง (สกย.) เนื่องจากเป็นข้อตกลงระหว่างสำนักงานฯ กับเกษตรกร ในการแนะนำพันธุ์ยาง วัสดุ และปุ๋ย ซึ่งหากผลการตรวจสอบไม่เป็นไปตามข้อตกลง สกย. สามารถสั่งพักและยุติการสงเคราะห์ได้ แต่ในกรณีปุ๋ยยางพาราหลังเปิดกรีด เกษตรกรเลือกที่จะตัดสินใจใส่ปุ๋ยสูตรไหนก็ได้ ขึ้นอยู่กับฐานะทางเศรษฐกิจและราคาของปุ๋ย แต่ทั้งนี้จากการสังเกตพบว่า เกษตรกรรายย่อยนิยมใส่ปุ๋ยสูตรเสมอ ไม่นิยมการผสมปุ๋ยเคมีใช้เอง เนื่องจากมีความยุ่งยาก เพิ่มเวลาและแรงงานในการผสมปุ๋ย อีกทั้งหลังจากผสมปุ๋ยแล้วต้องใช้ทันที ทำให้ไม่ได้รับความนิยมนัก สำหรับเกษตรกรรายย่อย ส่วนใหญ่นิยมปุ๋ยราคาถูก ง่ายและได้รับแรงจูงใจจากการโฆษณาชวนเชื่อของพ่อค้าปุ๋ยและตัวแทน รวมทั้งจากคำแนะนำของเพื่อนเกษตรกรเอง

### **การกำจัดวัชพืช**

วัชพืชในสวนยางพาราแบ่งเป็นหญ้าคา และวัชพืชทั่วไป สามารถกำจัดได้หลายวิธีเช่น ใช้แรงงานคนถาก การไถพรวน การปลูกพืชคลุมดิน และการใช้สารเคมี ทั้งนี้ปัญหาเกี่ยวกับวัชพืช เกษตรกรส่วนใหญ่นิยมใช้สารเคมีในการป้องกันกำจัดเนื่องจากสะดวก ประหยัดเวลา และใช้แรงงานน้อย ถึงแม้ว่าจะมีค่าใช้จ่ายสูงและก่อให้เกิดมลพิษก็ตาม ทั้งนี้จากการสังเกตและสัมภาษณ์เกษตรกรพบว่า การกำจัดวัชพืชทั่วไปและหญ้าคา เกษตรกรส่วนใหญ่ใช้ ไกลโฟเสท และ ชัลโฟเสท เป็นหลักซึ่งมีชื่อทางการค้าว่า รานอ็อป และทัชดาวน์ ตามลำดับ ส่วนวัชพืชทั่วไปจำพวกใบกว้างเกษตรกรนิยมใช้พาราควอท ซึ่งมีชื่อทางการค้าคือ กริมมอกโซน ทั้งนี้เนื่องจากได้รับแรงจูงใจจากการโฆษณาผ่านสื่อต่างๆ โดยไม่ได้มีการศึกษาถึงข้อจำกัดที่ถูกต้องและเหมาะสม ทั้งในเรื่องวิธีการใช้ ประสิทธิภาพ และผลกระทบต่อสิ่งแวดล้อม

### **8.1.5 โรคและศัตรูยางพารา**

โรคยางพารามีมากมายและเป็นกันทุกส่วนของต้นยาง อาทิ โรคใบ ได้แก่ ใบร่วง ใบจุด ใบไหม้ โรคกิ่งก้านและลำต้น ได้แก่ เส้นดำ เปลือกเน่า เปลือกแห้ง ราสีชมพู โคนต้นไหม้ โรคราก ได้แก่ รากขาว รากสีน้ำตาล รากแดง รวมทั้งแมลงศัตรูต่างๆ เช่น ปลวก หนอน ซึ่งสามารถสร้างความเสียหายให้แก่เกษตรกรได้ แต่โรคที่เกี่ยวข้องกับผลผลิตของเกษตรกรโดยตรงเป็นโรคที่ทำให้ความเสียหายรุนแรงให้กับเกษตรกร ได้แก่ (กรมส่งเสริมการเกษตร, 2539) และ (กรมวิชาการเกษตร, 2540)

**โรคเส้นดำ** เกิดจากเชื้อราไฟทอปโทรา ลักษณะอาการจะเป็นรอยขีดเห็นรอยกรีด ต่อมาจะเปลี่ยนเป็นรอยนูนสีดำ ขยายตัวในแนวตั้งของลำต้น เมื่อเดือนเปลือกออกดูจะพบว่าจะมีลายเส้นสีดำบนเนื้อไม้ ถ้ารุนแรงมากเปลือกที่เป็นโรคจะมีน้ำยางไหลและเน่าหลุดออกทั้งหมดในที่สุด การป้องกันโดยการทำสวนยางให้โปร่งโดยการแต่งกิ่งให้แสงสว่างทั่วถึง และอย่ากรีดลึกถึงเนื้อไม้รวมทั้งไม่เปิดหน้ายางในฤดูฝน นอกจากนี้ในช่วงโรคระบาดควรทาสารเคมี ฟอสเฟททิลอคูมิเนียม 0.5% (อาลิเอท) หรือเมทาแลคซีท 2.0% หรือออกซาดิกซิล + แมมโคเซ็น 4% อย่างใดอย่างหนึ่งทาที่หน้ากรีดทุกครั้ง ส่วนการรักษาให้เดือนส่วนที่เป็นโรคทิ้ง และทาสารเคมีดังกล่าวทุก 7 วัน จนกว่าจะหาย

**โรคเปลือกเน่า** เกิดจากเชื้อราซีราโตไธติส ลักษณะอาการจะเป็นรอยนูนสีจางเห็นรอยกรีดหรือบนเปลือกงอกใหม่คล้ายโรคเส้นดำ ต่อมาเส้นใยของเชื้อราสีเทาเจริญเติบโตเป็นแถบลูกกลมขนานกับรอยกรีดจนเห็นได้ชัด ถ้ารุนแรงเปลือกจะเน่า หลุดเป็นแอ่งเหลือแต่เนื้อไม้สีดำ การป้องกันทำสวนยางให้โปร่งไม่มีความชื้น ในช่วงฤดูฝนหรือช่วงที่มีโรคเปลือกเน่าระบาดทาสารเคมี เบนโนมิล (เบนเลท) หรือ ออกซาดิกซิล + แมนโคเซป 2 % หรือไฮอะเบนคาโซล 0.8 % ทุก 7 วัน รวมทั้งกำจัดแมลงที่เจาะเปลือกยาง และหากมียางเป็นโรคเปลือกเน่าเกิดขึ้นในสวนควรหยุดกรีดยางสัก 2-3 สัปดาห์ และทาสารเคมีดังกล่าวจนกว่าจะหาย

**โรคเปลือกแห้ง** สาเหตุยังไม่ทราบแต่พบสรุปได้ว่าเกิดจากขาดการบำรุงรักษา และการกรีดยางบ่อยเกินไป นอกจากนี้อาจเกิดจากการผิดปกติภายในท่อน้ำยาง ทำให้น้ำเยื่อบริเวณที่น้ำยางมีอาหารเลี้ยงไม่เพียงพอ โดยต้นยางที่มีอาการโรคเปลือกแห้งจะแสดงอาการหลังกรีดแล้วน้ำยางจะแห้งเป็นจุดๆ ค้างอยู่บนรอยกรีด และจับตัวกันเร็วกว่าปกติ นอกจากนี้จากการสังเกตจะพบว่าน้ำยางที่กรีดได้จะมีปริมาณมากกว่าปกติ และไหลนาน น้ำยางที่ได้จะใส และมีปริมาณเนื้อเยื่อแห้งต่ำเปลือกของต้นยางจะมีสีซีด ถ้ายังกรีดอีก เปลือกได้รอยกรีดจะแตกขยายบริเวณมากขึ้นจนถึงพื้นดินและหลุดออก เนื่องจากเปลือกงอกใหม่ภายในต้นออกมาแต่ต้นยางไม่ตาย การป้องกันใช้วิธีทำร่องแยกส่วนที่เป็นโรคแยกออกจากกันโดยใช้สิ่วเซาะร่องให้ลึกถึงเนื้อไม้โดยรอบบริเวณที่เป็นโรค ยาวประมาณ 2 เซนติเมตร พักการกรีดไว้ 3-6 เดือน หลังจากนั้นกรีดได้ตามปกติ แต่ต้องเปิดกรีดต่ำลงมาจากบริเวณที่เป็นโรค รวมทั้งการเปลี่ยนระบบการกรีดใหม่ให้ถูกต้อง หยุดกรีดในช่วงผลัดใบและใส่ปุ๋ยบำรุงรักษาให้ถูกต้องตามหลักวิชาการ กล่าวโดยสรุปโรคนี้ไม่มีการรักษา

ทั้งนี้ จากการสำรวจและสัมภาษณ์เกษตรกรพบว่าส่วนใหญ่ไม่ค่อยประสบปัญหาเกี่ยวกับโรคยาง แต่กรณีที่มีการระบาดของโรคเกษตรกรนิยมตัดทำลายต้นที่เป็นโรค ซึ่งสะดวกรวดเร็วควบคุมได้ง่ายและประหยัดค่าใช้จ่าย แต่ในบางกรณีเกษตรกรจะปล่อยให้ต้นยางที่เป็นโรคนั้นตายคาต้นแล้วค่อยตัดทำลายทิ้ง นอกจากนี้ยังพบว่าเกษตรกรไม่มีความรู้ทางวิชาการเกี่ยวกับการป้องกันและรักษาโรคเท่าที่ควรแต่อาศัยประสบการณ์ และคำบอกเล่าของเกษตรกรด้วยกัน เป็นบรรทัดฐานในการป้องกันรักษาเท่านั้น ส่วนปัญหาโรคใบและโรคราก รวมทั้งปัญหาเกี่ยวกับ ปลวก หนอน เกษตรกรไม่วิตกมากนักเนื่องจาก

ไม่มีผลกระทบต่อโดยตรง ส่วนปัญหาโคนต้นเน่า และอาการตายจากยอด มักเกิดกับยางที่มีอายุ 1–6 ปี เนื่องจากสภาพแวดล้อมและความแห้งแล้ง ตลอดจนพิษตกค้างของสารเคมีในดิน เช่น สารกำจัดวัชพืช สารกำจัดต่อ หรือใส่ปุ๋ยมากเกินไป เกษตรกรแก้ไขโดยการปลูกใหม่ทดแทน

### 8.1.6 การกรีดยาง

สวนยางพารา ที่สามารถเปิดกรีดได้หลังสงเคราะห์ ประมาณปีที่ 7 โดยต้องมีขนาดเส้นรอบลำต้นไม่น้อยกว่า 50 เซนติเมตร มีจำนวนต้นยางที่พร้อมเปิดกรีดในสวน เกินกว่าครึ่งของต้นยางทั้งหมดในสวน ให้เปิดกรีดทุกต้นพร้อมกันทีเดียวเลยทั้งสวน โดยสามารถเปิดกรีดได้ที่ระดับความสูงของหน้ากรีดที่ระดับ 150 เซนติเมตรจากพื้นดินลงมา เปิดกรีดครั้งแรกที่มีความสูงจากพื้นดิน 50, 75, 100 หรือ 150 เซนติเมตรก็ได้สำหรับต้นยางติดตา ยกเว้นต้นยางที่ปลูกจากเมล็ด เปิดกรีดครั้งแรกสูงจากพื้นดิน 75 เซนติเมตร แต่เมื่อเปิดหน้าที่สอง เปิดกรีดได้ที่ความสูง 150 เซนติเมตร ทั้งนี้ต้องยึดหลักที่ว่าเมื่อกรีดแล้วจะต้องได้น้ำยางมากที่สุด เปลือกต้นยางเสียหายน้อยที่สุด กรีดยางได้นานที่สุด และเสียค่าใช้จ่ายน้อยที่สุด ทั้งนี้ต้องคำนึงถึงการปฏิบัติและปัจจัยต่างๆ ที่เกี่ยวข้อง เช่น การเปิดกรีดยาง ตามขั้นตอนการเปิดกรีด ตามหลักวิชาการ ความลาดเอียงของรอยกรีด ความลึกของการกรีด ระยะเวลาที่กรีด ขนาดของงานกรีดยาง วิธีกรีดยาง และระบบการกรีดโดยมีข้อควรปฏิบัติ ดังนี้



- ต้นยางที่เปิดกรีดครั้งแรก ควรเปิดกรีดในช่วงต้นฤดูหนาว
- ควรกรีดตอนเช้าเมื่อเริ่มมีแสงสว่าง แม้ว่าผลผลิตจะลดลงกว่าการกรีดช่วงตอนกลางวันเล็กน้อยก็ตาม เนื่องจากทำงานได้สะดวก ประหยัดค่าใช้จ่ายจากอุปกรณ์ให้แสงสว่าง ไม่ทำลายสุขภาพและสิ่งแวดล้อม
- รอยกรีดเริ่มจากซ้ายบนมาขวาล่าง เอียงประมาณ 30 องศา กับแนวระดับเพื่อให้รอยกรีดตัดพอน้ำยางได้มากที่สุดและปักลึกลงห่างจากจุดต่ำสุดของรอยกรีดประมาณ 25 ซม. และวางถ้วยห่างจากลึนประมาณ 10 ซม.
- อย่ากรีดเปลือกหนาเพราะจะทำให้เปลือกงอกใหม่เสียหาย ทั้งนี้ภายใน 1 เดือน ไม่ควรกรีดให้เปลือกเปลือกเกิน 2.5 เซนติเมตร หรือภายใน 1 ปี ไม่ควรกรีดให้เปลือกเปลือก 25 เซนติเมตร
- อย่ากรีดยางในขณะที่ต้นยางเปียก ยางผลัดใบหรือ เป็นโรคหน้ายาง และมีดกรีดยางต้องคมอยู่เสมอ
- ใส่ปุ๋ยให้ต้นยางทุกปีๆ ละ 0.5 – 1 กก. ต่อ ต้น ตามสูตรที่แนะนำ

- เลือกระบบการกรีดยางที่เหมาะสมกับอายุโดยควรกรีดยางระบบครั้งต้นวันเว้นวันในช่วง 2-3 ปีแรกของการกรีดยาง เนื่องจากอยู่ในช่วงระยะการเจริญเติบโต โดยหยุดกรีดยางช่วงยางผลัดใบ และไม่มีกรีดยางทดแทนวันฝนตก หลังจากเริ่มกรีดยางปีที่ 4 ควรเลือกระบบการกรีดยางที่เหมาะสมและเกิดประโยชน์สูงสุด ตามคำแนะนำการกรีดยางของสถาบันวิจัยยาง กรมวิชาการเกษตร เช่น กรีดยางครั้งลำต้นวันเว้น 2 วัน, กรีดยางครั้งลำต้นวันเว้นวัน, กรีดยางครั้งลำต้น 2 วันเว้น 1 วัน กรีดยางหนึ่งในสามของลำต้น สองวันเว้นหนึ่งวัน และกรีดยางหนึ่งในสามของลำต้นวันเว้นวันควบคู่กับการใช้สารเคมีเร่งน้ำยาง ความเข้มข้น 2.5% ทั้งนี้จากการสำรวจภาคสนาม สวนยางพาราซึ่งส่วนใหญ่เป็นสวนขนาดเล็ก และขนาดปานกลาง พบว่านิยมระบบกรีดยางครั้งลำต้นสองวันเว้นวันมากที่สุด รองลงมาคือ กรีดยางหนึ่งในสามของลำต้นสองวันเว้นวัน เนื่องจากผลผลิตที่ได้รับค่อนข้างสม่ำเสมอ ใช้เวลากรีดยางแต่ละหน้า 3-4 ปี และใช้สารเคมีเร่งน้ำยางเกือบทุกราย

สำหรับต้นยางพาราที่ใกล้จะโค่นหรือมีอายุมาก หรือต้นยางพาราที่มีสภาพเปลือกปกติหรือหน้ายางเสียหายใกล้จะโค่นหรือมีอายุมาก ใช้ระบบกรีดยางน้ำยางสูงคือ กรีดยางที่ระดับความสูงเกิน 150 เซนติเมตร ซึ่งจำเป็นต้องใช้สารเคมีเร่งน้ำยางควบคู่กัน เพื่อให้ได้รับผลผลิตมากที่สุด โดยเปิดกรีดยางเหนือรอยกรีดยาง 10 เซนติเมตร รอยกรีดยางทำมุม 45 องศา กับแนวระดับ เปลี่ยนหน้ากรีดยางทุกปี สามารถกรีดยางได้นานถึง 3-6 ปี และก่อนโค่น 6 เดือน ใช้ระบบกรีดยางครั้งลำต้น 2 รอยสลับวันกัน ควบคู่กับการใช้สารเคมีเร่งน้ำยางเมื่อถึงเดือนสุดท้ายก่อนโค่นให้กรีดยางทั้ง 2 รอยพร้อมกัน

### 8.1.7 การผลิตและการแปรรูปยางพารา

ยางพาราให้ผลผลิตในรูปน้ำยางสดจากสวน ซึ่งสามารถนำไปแปรรูปเป็นน้ำยางข้น ยางแผ่นดิบ ยางแผ่นรมควัน ยางแท่ง ยางเครพ และยางสกิม เป็นต้น แต่อย่างไรก็ตามผลผลิต ซึ่งมีการซื้อ-ขายกันอยู่ในปัจจุบัน คือ น้ำยางสด และยางแผ่น ซึ่งสามารถสรุปวิธีการทำยางแผ่นคุณภาพดีได้ ดังนี้

#### การผลิตยางแผ่น

หลักการคือ ทำยางให้สะอาด รีดแผ่นยางให้บาง สีของแผ่นยางสม่ำเสมอ มาตรฐานการใช้น้ำและน้ำกรดถูกส่วน มีขั้นตอนและวิธีการทำดังต่อไปนี้ (กรมวิชาการเกษตร 2545)

- การเก็บรวบรวมน้ำยาง ถ้วยยาง และถังเก็บน้ำยาง ต้องทำความสะอาดก่อนใช้ทุกครั้ง รวมทั้งมีฝาปิดสำหรับถังเก็บน้ำยาง



- ทำความสะอาดอุปกรณ์ ทำยางแผ่นทุกชนิดก่อนและหลังทำยางแผ่น เช่น ตะกวง เครื่องกรอง ถังน้ำ โต๊ะนวดยาง เครื่องรีดชนิดสั้นและชนิดดอก กระจบตวงน้ำยางและน้ำใบพายและภาชนะผสมน้ำกรด
- กรองน้ำยางเพื่อเอาสิ่งสกปรกออก โดยเรียงเครื่องกรอง 2 ชั้น เบอร์ 40 ไว้ข้างบน และเบอร์ 60 ไว้ล่าง
- ตวงน้ำยางใส่ตะกวงๆ ละ 3 ลิตร และน้ำตะกวงละ 2 ลิตร
- ใช้กรด “ฟอร์มิค” ชนิดเข้มข้น 90% 2 ช้อนแกง ผสมน้ำสะอาด 3 กระจบนม โดยใช้กรดเทใส่ น้ำ แล้วกวนให้เข้ากันในภาชนะที่เป็นกระเบื้องเคลือบ หรือ แกลลอนพลาสติก
- ใช้ใบพายกวนน้ำยาง + น้ำในตะกวง 1 เที้ยว แล้วตวงน้ำกรดที่ผสมแล้ว 1 กระจบนม เทลงตะกวง ขณะที่เทน้ำกรดที่ผสมแล้วใช้ใบพายกวนไป – มา 6 เที้ยว แล้วใช้ใบพายกวาดฟองออกจากตะกวง แล้วปิดตะกวงไม่ให้ฝุ่นละออง หรือสิ่งสกปรกลงไปถึงไว้ประมาณ 30-45 นาที เพื่อให้ยางจับตัว
- นวดแผ่นยางโดย ควรรินน้ำสะอาดหล่อไว้ทุกตะกวง เพื่อความสะดวกในการเทออกจากตะกวงใช้มือหรือไม้ขนาดให้เป็นแผ่นบางๆ หนาประมาณ 1 เซนติเมตร
- รีดแผ่นยางด้วยเครื่องรีดสั้น 3-4 หนาประมาณ 3-4 มิลลิเมตร
- รีดแผ่นยางด้วยเครื่องรีดดอก 1 ครั้ง แล้วล้างด้วยน้ำสะอาด หลังจากนั้นนำไปผึ่งไว้ในที่ร่ม หลังผึ่งยางแผ่นประมาณ 6 ชั่วโมงเก็บรวบรวมโดยการพาดวางไว้บนราวโรงเรือนรอจำหน่ายต่อไป



เครื่องรีดชนิดสั้น



เครื่องรีดชนิดดอก

โดยลักษณะของยางแผ่นคุณภาพดี ควรมีลักษณะสะอาดไม่มีรอยคราบน้ำกรด รอยเยิ้ม หรือจุดดำดำเจือปนในเนื้อยาง และไม่มีฟองอากาศ แผ่นบางขนาด 2.8-3.2 มิลลิเมตร กว้าง 38-46 เซนติเมตร ยาว 80-90 เซนติเมตร เนื้อยางแห้งใส สีของแผ่นยางสม่ำเสมอและมีลายดอกนูนเด่นชัด มีความยืดหยุ่น

แต่อย่างไรก็ตามในทางปฏิบัติเกษตรกรอาจมีข้อจำกัดเกี่ยวกับเรื่องความสะอาดโดยเฉพาะน้ำและสิ่งสกปรกจากฝุ่นละออง ดังนั้นเมื่อผ่านขั้นตอนการผลิตกลายเป็นยางแผ่นดิบเรียบร้อยแล้ว การรวบรวมผลผลิตไปขายอาจถูกกดราคาจากพ่อค้าได้ ดังนั้นการรวมกลุ่มเกษตรกรในรูปแบบสหกรณ์ หรือกลุ่มเกษตรกรจะทำให้เกษตรกรมีอำนาจในการต่อรองได้มากขึ้น นอกจากนี้จากการสำรวจภาคสนามพบว่าผลผลิตระยะแรกหลังเปิดกรีตหลังจากยางผลัดใบ เกษตรกรนิยมขายผลผลิตในรูปขี้ยางเนื่องจากผลผลิตที่ได้รับค่อนข้างน้อยในช่วงต้นฤดูการผลิต รวมทั้งไม่มีแหล่งน้ำสะอาดเพียงพอ เกษตรกรอาศัยน้ำจากน้ำฝนธรรมชาติเท่านั้น การแปรรูปเป็นยางแผ่นจึงค่อนข้างน้อย และหลังจากเปิดกรีตได้ประมาณ 2-4 สัปดาห์ เกษตรกรจึงจะแปรรูปเป็นยางแผ่นหรือขายในรูปน้ำยางสด

นอกจากนี้ปัจจุบันนิยมการขายยางในรูปน้ำยางสด เพื่อส่งเข้าโรงงานผลิตน้ำยางข้น และผลิตภัณฑ์ยางสำเร็จรูปทดแทนการผลิตยางแผ่นดิบแล้วส่งขายโรงรมควันโดยผ่านพ่อค้าคนกลางอย่างไรในอดีต การซื้อขายน้ำยางสดจึงมีการขายตัวอย่างรวดเร็ว วิธีการซื้อขาก็สะดวก เกษตรกรประหยัดเวลาในการทำยางแผ่นดิบ และไม่ต้องเสียค่าใช้จ่ายในการจัดซื้อวัสดุอุปกรณ์ ไม่เสียเวลาในการทำแผ่น ได้รับเงินเร็ว มีพ่อค้ามารับซื้อในหมู่บ้านและขายได้ในราคาสูงกว่ายางแผ่นในปริมาณเนื้อยางแห้งเท่ากัน

### 8.1.8 การตลาด

ประเทศไทยส่งออกยางธรรมชาติมากเป็นอันดับ 1 ของโลก มาตั้งแต่ปี 2534 โดยยางที่ไทยส่งออกไปขายส่วนใหญ่ประมาณร้อยละ 60 เป็นยางแผ่นรมควัน รองลงไปเป็นยางแท่ง STR (Standard Thai Rubber) และน้ำยางข้น ตามลำดับ ที่เหลือเป็นยางแผ่นผึ่งแห้ง ยางเครพ ยางแท่งไม่ระบุงขึ้นและยางสกิม โดยประเทศญี่ปุ่นสั่งซื้อมากที่สุด รองลงไปได้แก่จีน และสหรัฐอเมริกา สำหรับในประเทศมีการใช้ยางธรรมชาติเพื่อผลิตภัณฑ์ยางแปรรูปน้อยมาก เมื่อเปรียบเทียบกับประเทศมาเลเซีย ซึ่งสามารถใช้ยางธรรมชาติเป็นวัตถุดิบในการผลิตยางรถยนต์ รถจักรยานยนต์ ถุงมือ ถุงอนามัย รองเท้า และผลิตภัณฑ์ยางประเภทอื่นๆ ดังนั้นการส่งเสริมให้มีการใช้ผลิตภัณฑ์ยางภายในประเทศ แปรรูปเป็นผลิตภัณฑ์ยางประเภทต่าง ๆ จะสามารถช่วยเพิ่มมูลค่าและส่งออกต่างประเทศ ทดแทนการนำเข้าและเป็นการจ้างแรงงานได้ ทั้งนี้ในปัจจุบันมีแนวโน้มในอัตราการขยายตัวเพื่อเพิ่มผลิตภัณฑ์ยางภายในประเทศเพิ่มมากขึ้น นับตั้งแต่ปี 2535 เป็นต้นมา นอกจากนี้ในปัจจุบันผลิตภัณฑ์จากไม้ยางพารา มีอัตราส่วนการขยายตัวเพิ่มมากขึ้น เนื่องจากไม้ยางพารา มีลวดลายสวยงาม ราคาถูก และ

มีการนำเทคโนโลยีสมัยใหม่มาช่วยทำให้มีความสวยงาม คงทนและเพิ่มราคามากขึ้นด้วย ทั้งนี้ประเทศญี่ปุ่นเป็นประเทศที่นำเข้า เฟอร์นิเจอร์ที่ทำจากไม้ยางพารามากเป็นอันดับหนึ่ง ในปี 2547 พบว่ามีแนวโน้มการก่อสร้างโรงงานแปรรูปไม้ยางพาราเพิ่มมากขึ้น ทั้งในรูปแบบโรงงานไม้ยางพาราแปรรูปและโรงงานทำเฟอร์นิเจอร์ไม้ยางพารา

สำหรับผลผลิตของเกษตรกรในท้องถิ่น เกษตรกรส่วนใหญ่มีการรวมกลุ่มกันในรูปสหกรณ์ เพื่อเป็นทางเลือกในการขายผลผลิตในเชิงธุรกิจไม่ว่าจะเป็นน้ำยางสด ยางแผ่นดิบ ยางแผ่นรมควัน หรืออบแห้ง โดยรวมกลุ่มกันขายในรูปแบบสหกรณ์ ทำให้มีอำนาจต่อรองราคาสินค้าและขายได้ในราคายุติธรรม โดยได้รับการส่งเสริมจากรัฐ เช่น การจัดการตลาดประมูลยางระดับท้องถิ่น การให้การสนับสนุนจัดสร้างโรงงานผลิตยาง แผ่นผึ่งแห้ง รม/ควัน พร้อมคำแนะนำด้านการตลาด การส่งเสริม การลงทุน และสินเชื่อและความรู้ทางการตลาด ทำให้เกษตรกรมีคุณภาพชีวิตที่ดีขึ้น ส่วนเกษตรกรรายย่อย พบว่านิยมขายผลผลิตในรูปแบบน้ำยางสดหรืออาจขายยางแผ่นดิบแห้ง โดยใช้เวลารวม 5-7 วัน ขายผลผลิตให้กับพ่อค้าในท้องถิ่น ซึ่งเกษตรกรมีความพอใจเนื่องจาก แหล่งรับซื้ออยู่ใกล้บ้านและได้รับการสนับสนุนจากพ่อค้าเหล่านี้ในรูปแบบของสินเชื่อ ปุ๋ย, พันธุ์, สารเคมีและเงินทุน ถึงแม้ว่าจะคิดดอกเบี้ยในอัตราสูงก็ตาม



น้ำยางสด



ยางแผ่นดิบ



ยางแผ่นอบแห้ง

### 8.1.9 ปัญหา ข้อจำกัด โอกาส

- ต้นทุนในการผลิตมีราคาสูงในรูป พันธุ์ ปุ๋ยเคมี ยาฆ่าแมลง แรงงาน
- คุณภาพยางแผ่นดิบ ไม่ได้มาตรฐานตามความต้องการของตลาด
- ปริมาณยางพันธุ์ดีที่ส่งเสริมให้เกษตรกรขยายพื้นที่เพาะปลูก ไม่เพียงพอกับความต้องการในปัจจุบัน
- เกษตรกรรายย่อยยังขาดอำนาจในการต่อรองราคาซื้อขายผลผลิต
- การขายผลผลิตในรูปแบบน้ำยางสด เกษตรกรยังขาดความรู้ในการใช้เครื่องมือ และการคิดค่าเปอร์เซ็นต์เนื้อง่ายแห้ง

- ปัจจุบันมีอุตสาหกรรมที่ใช้ยางธรรมชาติเป็นอุตสาหกรรมยานพาหนะ ซึ่งไทยเป็นประเทศผู้ผลิตยางยานพาหนะที่สำคัญ รองลงมาได้แก่ถั่วงูมือยาง

### แนวทางการแก้ไข

ส่งเสริมให้เกษตรกรรวมกลุ่มกันในรูปสหกรณ์ เพื่อสร้างอำนาจการซื้อ-ขาย ปัจจัยด้านการผลิตต่างๆ รวมทั้งให้การส่งเสริมให้เกษตรกรผลิตยางแผ่นคุณภาพดีตรงตามมาตรฐานของตลาด เพื่อให้สามารถขายยางได้ในราคาที่สูงขึ้นและเป็นธรรม ลดการเสียเปรียบด้านการขนส่งน้ำหนักและหักเปอร์เซ็นต์ความชื้น ขณะเดียวกันพ่อค้าก็ได้รับสินค้าที่มีคุณภาพและปริมาณมาก สะดวกและประหยัดเวลา

- ส่งเสริมการขยายพันธุ์ยางพันธุ์ดีที่ให้ผลผลิตสูง ต้านทานโรค, ลม เจริญเติบโตเร็วและสม่ำเสมอ เปิดกรีดได้เร็ว สามารถกรีดยางได้นานที่สุดในสภาพพื้นที่และสิ่งแวดล้อมที่เหมาะสมตามสภาพของภูมิประเทศ
- ส่งเสริมอุตสาหกรรมผลิตภัณฑ์ยางพาราที่ใช้ยางธรรมชาติเป็นวัตถุดิบในการผลิตเพื่อเป็นการสร้างและเพิ่มมูลค่าของสินค้าในรูปแบบต่างๆ รวมทั้งอุตสาหกรรมไม้ยางพารา
- สนับสนุนให้มีการสร้างโรงงานฝั้แห้ง/รมควัน รวมทั้งอุปกรณ์ทางด้านเทคนิครองรับผลผลิตของเกษตรกร
- ส่งเสริมให้มีการศึกษาเพื่อประเมินผลผลิตในแต่ละฤดูกาลผลิต เพื่อวางแผนด้านการตลาดและการแทรกแซงราคา เมื่อยางราคาตก
- ส่งเสริมให้เกษตรกรมีรายได้สูงขึ้นจากการปลูกพืชแซมยาง พืชร่วมยาง

## 8.2 แนวนโยบายการพัฒนา

รัฐบาลมีแนวนโยบายในการปฏิรูประบบยางพาราไทยโดยเน้นให้มีการผลิตพันธุ์ยางที่ให้ผลผลิตสูง พร้อมใช้เทคโนโลยีการปลูก การดูแลบำรุงรักษาและระบบกรีดยางให้เหมาะสมโดยปรับโครงสร้างทางการผลิตให้เหมาะสมกับความต้องการของตลาด โดยเฉพาะประเทศจีนซึ่งมีความต้องการเพิ่มมากขึ้นเพื่อนำไปใช้ในผลิตภัณฑ์อุตสาหกรรมยาง ดังนั้นจึงมีการขยายพื้นที่เพาะปลูกตามมติคณะรัฐมนตรีหรือนุมัติให้กระทรวงเกษตรและสหกรณ์ ดำเนินการโครงการปลูกยางพารา ปี พ.ศ. 2547-2549 เพื่อยกระดับรายได้และความมั่นคงให้แก่เกษตรกรในแหล่งปลูกยางพาราแห่งใหม่ภาคเหนือและภาคตะวันออกเฉียงเหนือ เนื้อที่ 1 ล้านไร่ นอกจากนี้รัฐบาลก็ได้ลงนามในข้อตกลงจัดตั้งบริษัทร่วมทุนระหว่างประเทศไทย อินโดนีเซีย และมาเลเซีย ในปี พ.ศ. 2546-2547 เพื่อกำหนดบทบาทและวางแผนการผลิตและกำหนดราคาขายในตลาดโลกร่วมกัน เพื่อเป็นผู้นำด้านการส่งออกแทนสิงคโปร์ รวมทั้งให้คำแนะนำและการฝึกอบรมถ่ายทอดเทคโนโลยีการปลูกยางหลังสวนกับการส่งเสริมของรัฐที่ได้มอบหมาย

ให้หน่วยงานที่เกี่ยวข้อง ส่งเสริมให้เกษตรกร บำรุงดูแลรักษาสวนยางระหว่างกรีต และสนับสนุนโดยการจัดหาปุ๋ยเคมีภัณฑ์และอุปกรณ์ต่างๆ ส่วนนโยบายด้านการตลาด มีการส่งเสริมให้เกษตรกรรวมกลุ่มพัฒนาสวนสงเคราะห์และกลุ่มสหกรณ์กองทุนสวนยาง เพื่อแปรรูปผลผลิตและปรับปรุงคุณภาพผลผลิตให้ได้มาตรฐานตามความต้องการของตลาดและสร้างอำนาจต่อรองให้เกษตรกรสามารถขายได้ในราคายุติธรรม รวมทั้งการเปิดตลาดประมุลยางพาราระดับท้องถิ่น ให้กระจายทั่วพื้นที่ที่มีการปลูกยาง และเข้าแทรกแซงตลาดในช่วงภาวะราคายางตกต่ำ

### 8.3 ข้อมูลการพยากรณ์ผลผลิตยางพาราปี 2547 จากส่วนราชการที่เกี่ยวข้อง

กระทรวงเกษตรและสหกรณ์ มีหน่วยงานซึ่งมีหน้าที่เกี่ยวข้องกับการรวบรวมการผลิตทั้งทางตรงและทางอ้อม เช่น สถาบันวิจัยยาง กรมวิชาการเกษตร สำนักงานส่งเสริมกองทุนการทำสวนยาง สำนักงานเศรษฐกิจการเกษตร กรมส่งเสริมการเกษตร กรมพัฒนาที่ดิน โดยที่สำนักงานเศรษฐกิจการเกษตร เป็นหน่วยงานหนึ่งที่ได้รับผิดชอบในการประเมินผลผลิตล่วงหน้าของพืชยางพาราโดยรายงานเนื้อที่ปลูกใช้แบบจำลองทางเศรษฐกิจ (ตารางที่ 2) ในขณะที่กรมส่งเสริมการเกษตร ก็ได้นำเสนอข้อมูลพื้นที่แสดงสถิติ แหล่งเพาะปลูกยางพารารายจังหวัดดังแสดงในตาราง 3 อย่างไรก็ตามการนำเสนอข้อมูลอยู่ในรูปของสถิติเท่านั้น ไม่ได้แสดงในรูปของแผนที่แหล่งปลูกยางพารา

ตารางที่ 2 เนื้อที่กรีตได้ ผลผลิต และ ผลผลิตต่อไร่ ระดับประเทศและภาค

จังหวัด	เนื้อที่กรีตได้ (พันไร่)			ผลผลิต (พันตัน)			ผลผลิตต่อไร่ (กิโลกรัม)		
	2546	2547	% ±	2546	2547	% ±	2546	2547	% ±
รวมทั้งประเทศ	10,010.885	10,527.825	5.16	2,860.882	3,030.936	5.94	286	288	0.66
ภาคเหนือ	10.303	10.303	0.00	1.874	1.905	1.64	182	185	1.58
ภาคตะวันออกเฉียงเหนือ	333.734	362.704	8.68	78.793	87.349	10.86	236	241	2.05
ภาคกลาง	1,003.174	1,115.679	11.21	205.565	282.497	12.74	250	253	1.28
ภาคใต้	8,663.674	9,039.139	4.33	2,529.650	2,659.185	5.12	292	294	0.75

ที่มา : <http://www.oae.go.th/mis/predict/pararubber.htm> (17/9/2547)

ตารางที่ 3 ข้อมูลแหล่งเพาะปลูกยางพารา ปี 2544 รายภาค กรมส่งเสริมการเกษตร

ภาค	พื้นที่ปลูก (ไร่)			ผลผลิต		ราคา (บาท /กก.)
	พื้นที่ให้ผล	พื้นที่ไม่ให้ผล	รวม	เฉลี่ย (กก./ไร่)	รวม (ตัน)	
เหนือ	1,922	3,900	5,822	294.61	566	17.94
ตะวันออกเฉียงเหนือ	153,067	272,352	425,419	264.09	40,424	21.59
ภาคตะวันออก	1,420,260	291,120	1,711,380	208.00	295,407	21.34
ภาคกลาง	43,796	36,590	80,386	280.74	12,295	20.73
ภาคใต้	9,566,413	2,542,767	12,109,180	257.69	2,465,158	21.01
<b>รวมทั้งประเทศ</b>	<b>11,185,458</b>	<b>3,146,729</b>	<b>14,332,187</b>	<b>251.56</b>	<b>2,813,850</b>	<b>21.37</b>

ที่มา : กรมส่งเสริมการเกษตร 2544

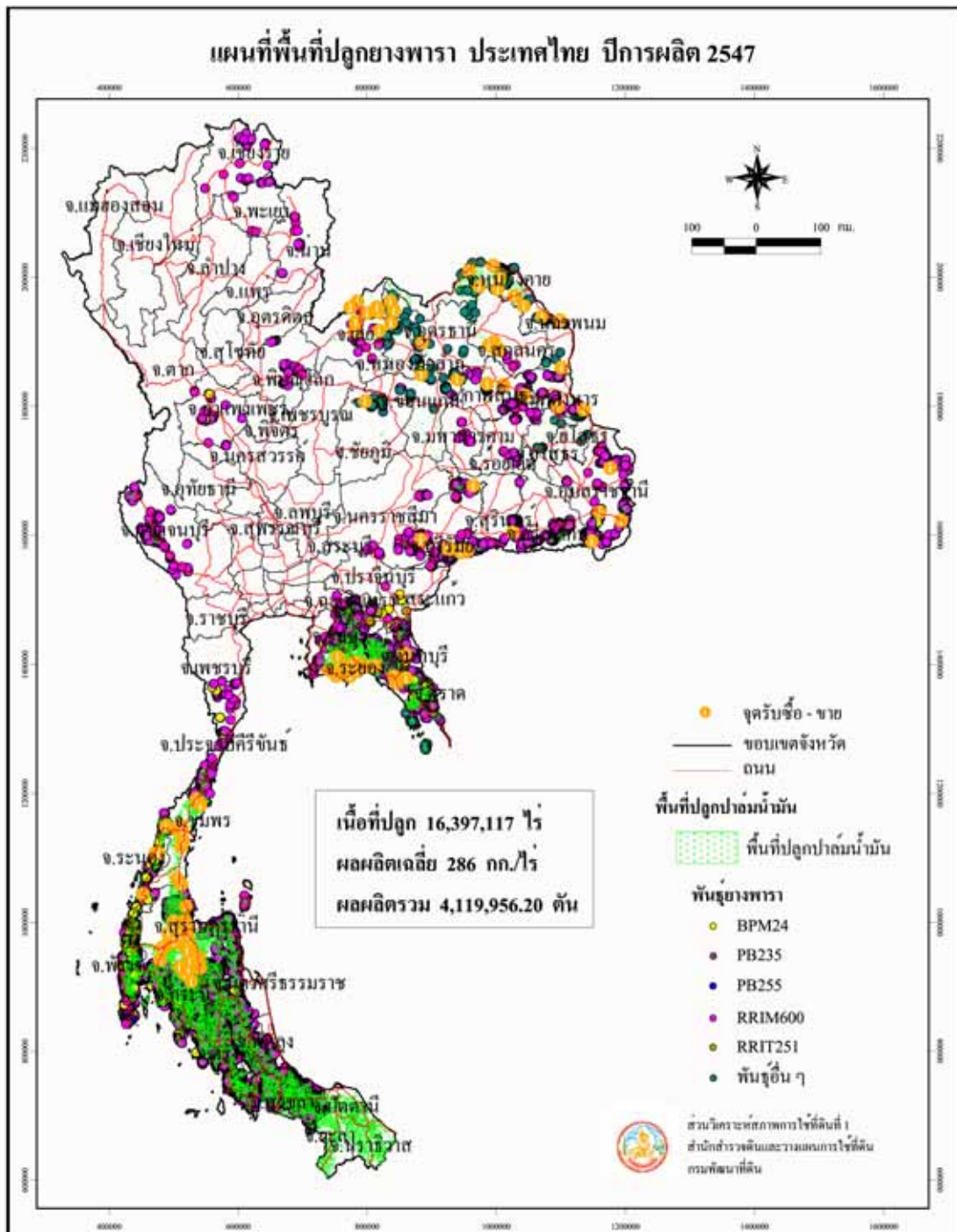
## 9. ผลการดำเนินงาน

### 9.1 เนื้อที่ปลูกและผลผลิตยางพารา

#### 9.1.1 เนื้อที่ปลูกและผลผลิตยางพาราทั่วประเทศ

ในปัจจุบันยางพาราขยายพื้นที่ปลูกเพิ่มมากขึ้น โดยเฉพาะพื้นที่สงเคราะห์ปลูกยางพารา ซึ่งสำนักงานกองทุนสงเคราะห์ การทำสวนยางให้การสงเคราะห์ โดยเฉพาะในภาคตะวันออกเฉียงเหนือ และภาคเหนือ แต่อย่างไรก็ตามในภูมิภาคอื่นๆ ก็มีขยายพื้นที่เพาะปลูกมากขึ้น ทั้งในรูปขอรับการ สงเคราะห์และการปลูกเอง นอกจากนี้จากนโยบายการสำรวจ การออกสิทธิการครอบครองพื้นที่การทำ ประโยชน์ในที่ดินที่เป็นการส่งเสริมให้เกษตรกรมีการบุกเบิกพื้นที่ใหม่เพื่อทำสวนยางพาราเพิ่มขึ้น สอด คล้องกับผลการสำรวจข้อมูลดาวเทียม สำรวจทรัพยากร IRS ประเทศอินเดีย ปี 2001, 2002 และ 2003 และภาพ TM ประเทศสหรัฐอเมริกา ปี 2002 และ 2003 ค่อนข้างทันสมัย พบว่ามีการเพิ่มขึ้นของพื้นที่ เพาะปลูกค่อนข้างมาก และรวดเร็วประกอบกับราคาผลผลิตก็มีแนวโน้มเพิ่มสูงขึ้นทำให้เกษตรกรมีแรง จูงใจมากยิ่งขึ้น ผลการวิเคราะห์ข้อมูลจากดาวเทียมร่วมกับการสำรวจภาคสนามในพื้นที่ปลูกรวม 48 จังหวัด แสดงไว้ในรูปที่ 1 และตารางที่ 4 ซึ่งสามารถสรุปได้คือ

- เนื้อที่ปลูกยางพาราทั้งหมด 16,397,117 ไร่ แบ่งเป็น
  - เนื้อที่ยางพารายังไม่ให้ผลผลิต 2,001,893 ไร่ คิดเป็นร้อยละ 12.21 ของเนื้อที่ปลูกทั่วประเทศ
  - เนื้อที่ยางพาราที่ให้ผลผลิตแล้ว 14,395,224 ไร่ คิดเป็นร้อยละ 87.79 ของเนื้อที่ปลูกทั่วประเทศ
- ผลผลิตเฉลี่ย 286 กิโลกรัมต่อไร่
- ผลผลิตรวม 4,119,956.20 ตัน



รูปที่ 1 แผนที่พื้นที่ปลูกยางพารา ประเทศไทย ปีการผลิต 2547

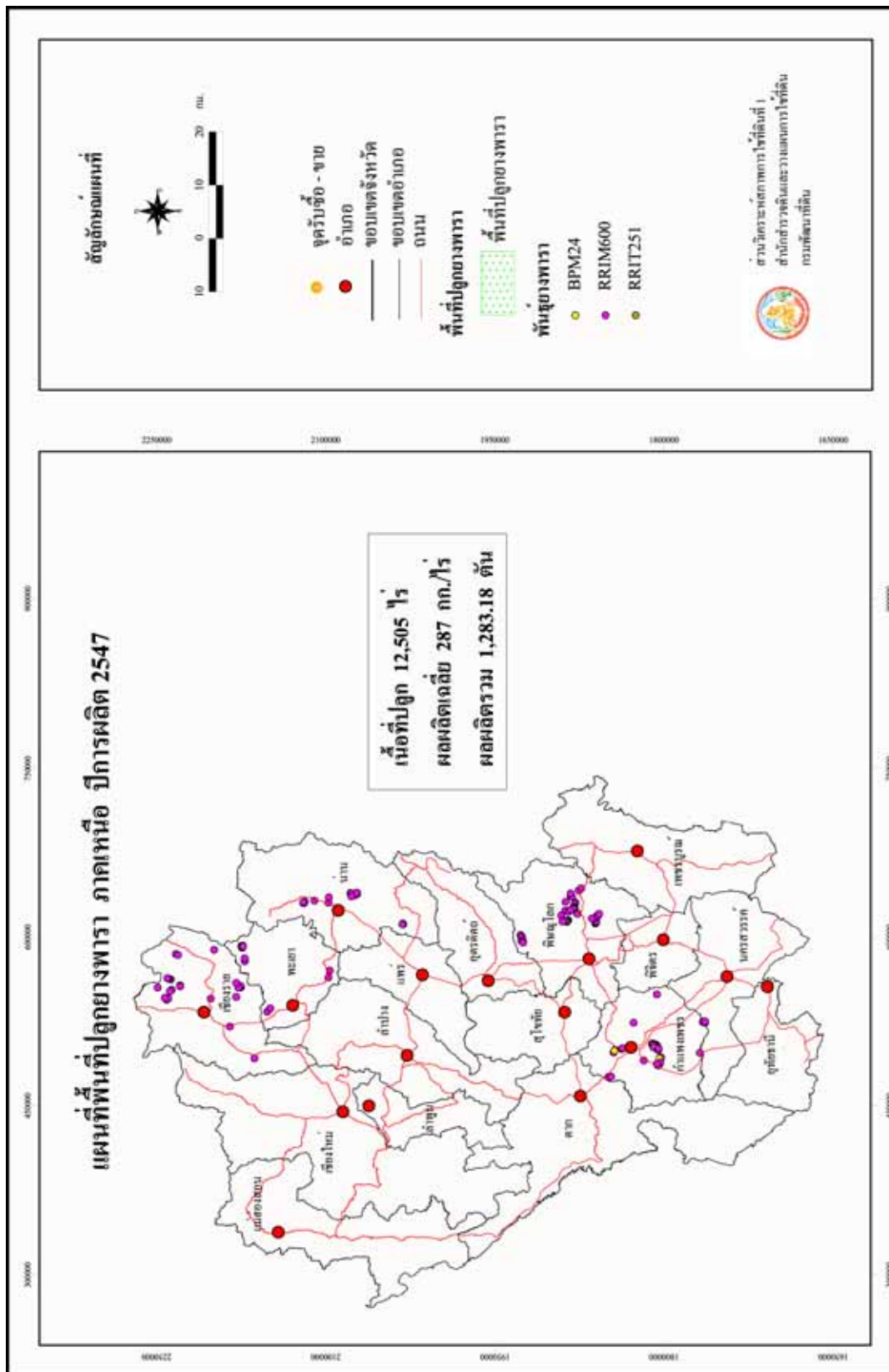
ตารางที่ 4 ยางพารา : แสดงเนื้อที่ปลูก ผลผลิตเฉลี่ย ผลผลิตรวม ประเทศไทย ปีการผลิต 2547

ภาค	จังหวัด	เนื้อที่ปลูก (ไร่)			ผลผลิต	
		ยังไม่ให้ผลผลิต	ให้ผลผลิต	รวม	เฉลี่ย (กก./ไร่)	รวม (ตัน)
รวมทั้งหมด		2,001,893	14,395,224	16,397,117	286	4,119,956.20
รวมภาคเหนือ		8,038	4,467	12,505	287	1,283.18
รวมภาคกลาง		14,777	71,342	86,119	298	21,253.89
รวมภาคตะวันออก		145,323	1,249,583	1,394,906	318	397,650.85
รวมภาคตะวันออกเฉียงเหนือ		263,844	271,800	535,644	302	82,202.14
รวมภาคใต้		1,569,911	12,798,032	14,367,943	283	3,617,566.14

### 9.1.2 เนื้อที่ปลูกและผลผลิตยางพาราภาคเหนือ

จากการสำรวจด้วยภาพถ่ายดาวเทียม เพื่อสำรวจทรัพยากรในพื้นที่ภาคเหนือ พบว่ามีเนื้อที่ปลูกทั้งสิ้น 12,505 ไร่ คิดเป็นร้อยละ 0.08 ของเนื้อที่ปลูกทั้งหมด โดยแบ่งเป็นเนื้อที่ยังไม่ให้ผลผลิต 8,038 ไร่ คิดเป็นร้อยละ 64.28 ของเนื้อที่ปลูกทั้งภาค และเนื้อที่ให้ผลผลิต 4,467 ไร่ คิดเป็นร้อยละ 35.72 ของเนื้อที่ปลูกทั้งภาค ได้รับผลผลิตรวมทั้งหมด 1,283.18 ตัน ผลผลิตเฉลี่ย 287 กิโลกรัมต่อไร่ แต่อย่างไรก็ตาม เป็นที่น่าสังเกตว่าในปัจจุบันจากการส่งเสริมในโครงการปลูกยางเพื่อยกระดับรายได้และความมั่นคงให้แก่เกษตรกรในแหล่งปลูกยางใหม่ มีแนวโน้มที่จะขยายพื้นที่เพาะปลูกมากขึ้นเรื่อยๆ ครอบคลุมทุกจังหวัด ซึ่งข้อจำกัดในการสำรวจด้วยภาพถ่ายดาวเทียม รายละเอียดปานกลาง ดังเช่นภาพจากดาวเทียม Landsat และ IRS จะไม่สามารถวิเคราะห์ยางพาราที่ปลูกกระจัดกระจายและต้นมีขนาดเล็กที่ยังไม่ให้ผลผลิตได้ชัดเจน ดังนั้นในการนำเสนอเนื้อที่ปลูก จึงต้องใช้ข้อมูลจากแหล่งอื่น เช่น ข้อมูลจากแผนพัฒนาพื้นที่เพาะปลูก มาประกอบการตัดสินใจวิเคราะห์ข้อมูลภาพถ่ายดาวเทียมด้วย

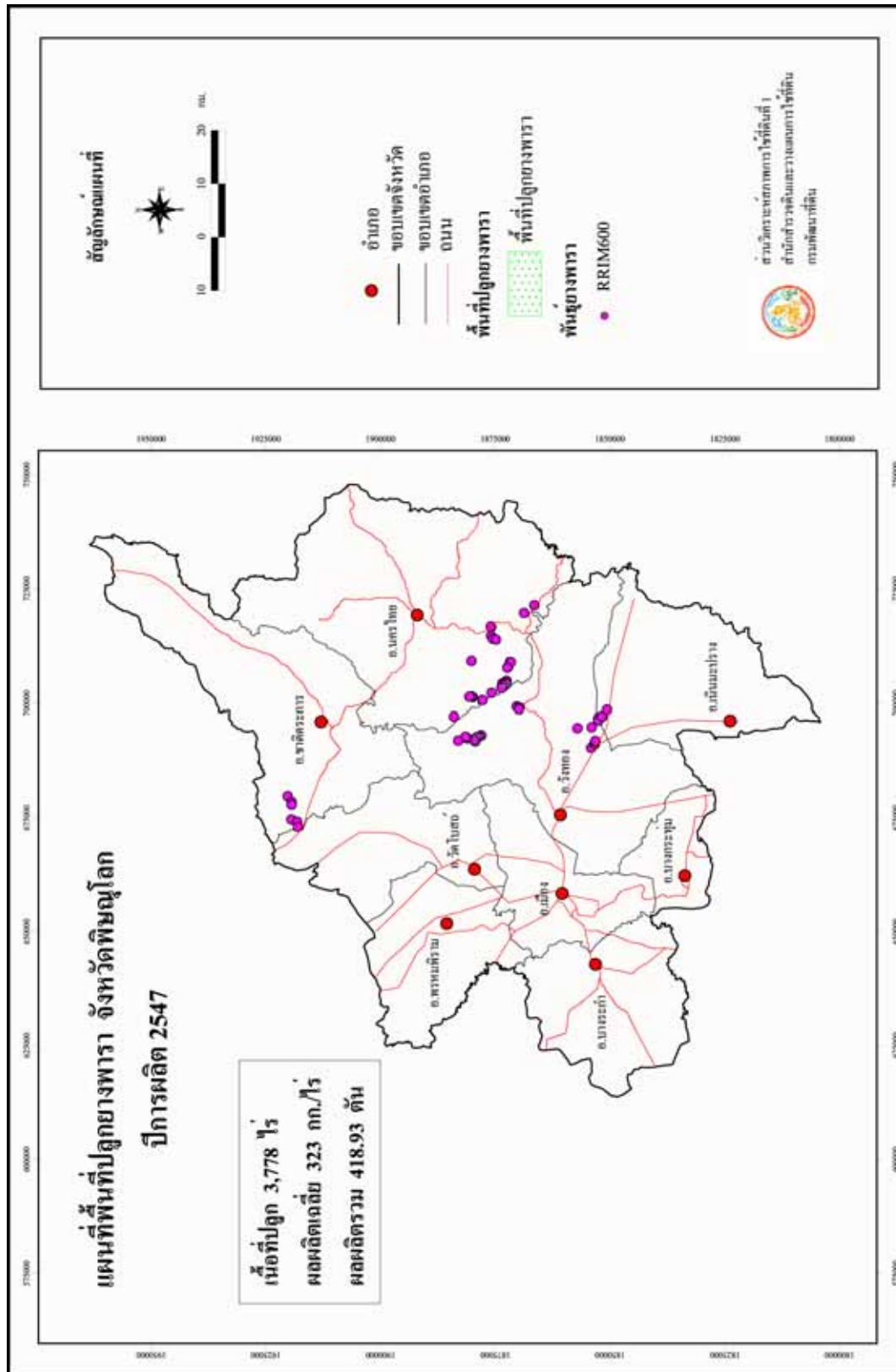
สำหรับรายละเอียดเนื้อที่ปลูก ผลผลิตเฉลี่ย และผลผลิตรวมในระดับตำบล อำเภอ และจังหวัดในภาคเหนือ แสดงไว้ในรูปที่ 2-8 ตารางที่ 5-11 ดังนี้



รูปที่ 2 แผนที่พื้นที่ปลูกยางพารา ภาคเหนือ ปีการผลิต 2547

ตารางที่ 5 ยางพารา : แสดงเนื้อที่ปลูก ผลผลิตเฉลี่ย ผลผลิตรวม รายจังหวัด ภาคเหนือ ปีการผลิต 2547

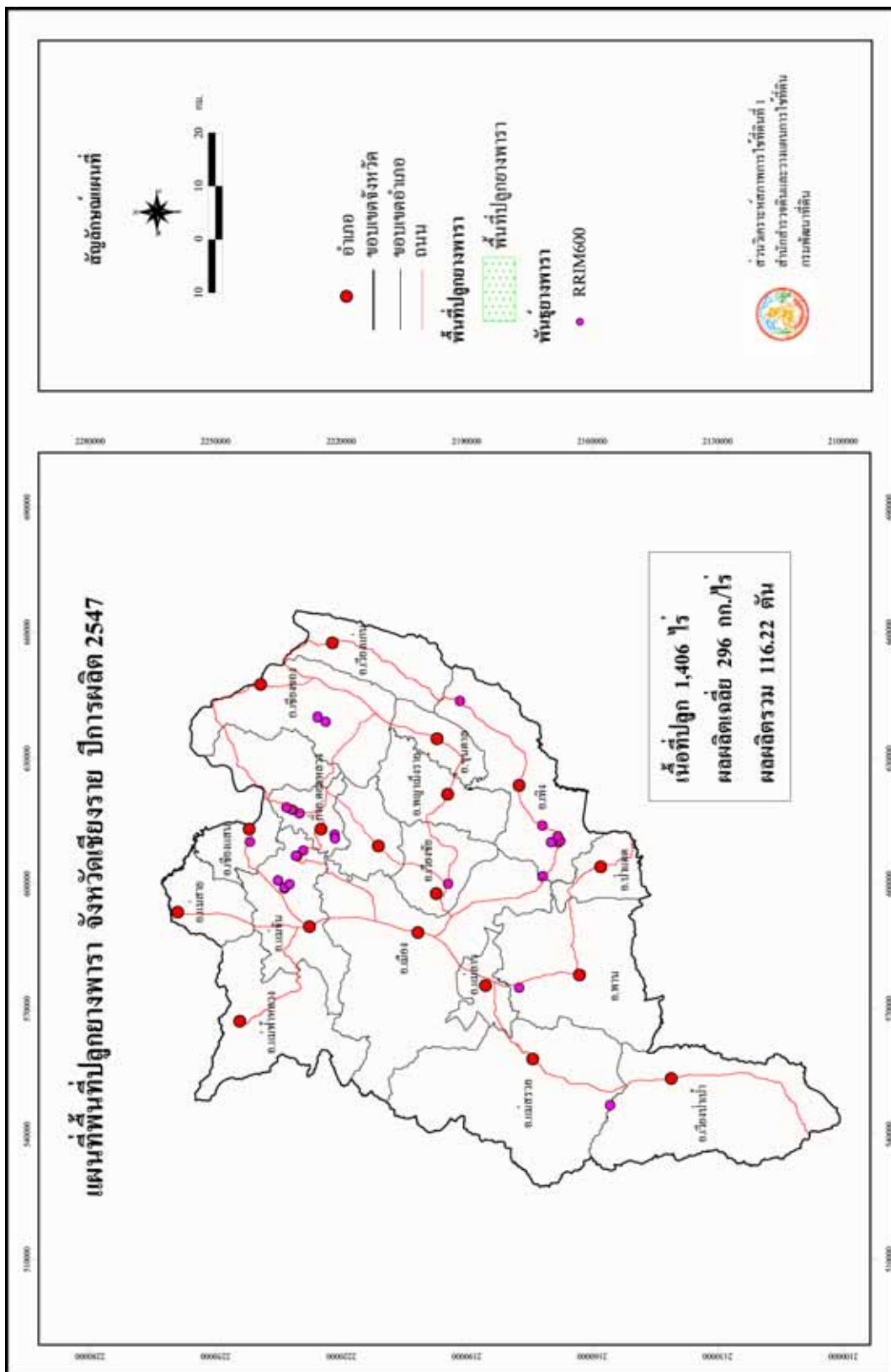
จังหวัด	เนื้อที่ปลูก (ไร่)			ผลผลิต	
	ยังไม่ให้ผลผลิต	ให้ผลผลิต	รวม	เฉลี่ย (กก./ไร่)	รวม (ตัน)
รวมภาคเหนือ	8,038	4,467	12,505	287	1,283.18
1.พิษณุโลก	2,479	1,299	3,778	323	418.93
2.เชียงราย	1,014	392	1,406	296	116.22
3.พะเยา	343	468	811	244	114.24
4.กำแพงเพชร	3,872	594	4,466	291	173.07
5.น่าน	312	522	834	291	152.14
6.อุทัยธานี	18	1,192	1,210	259	308.58



รูปที่ 3 แผนที่พื้นที่ปลูกยางพารา จังหวัดพิษณุโลก ปีการผลิต 2547

ตารางที่ 6 ยางพารา : แสดงเนื้อที่ปลูก ผลผลิตเฉลี่ย ผลผลิตรวม รายตำบลจังหวัดพิษณุโลก ปีการผลิต 2547

อำเภอ	ตำบล	พันธุ์	เนื้อที่ปลูก (ไร่)			ผลผลิต	
			ยังไม่ให้ผลผลิต	ให้ผลผลิต	รวม	เฉลี่ย (กก./ไร่)	รวม (ตัน)
<b>รวมทั้งหมด</b>			2,479	1,299	3,778	323	418.93
<b>รวม อ.ชาติตระการ</b>			205	-	205	-	-
ชาติตระการ	บ้านดง	RRIM600	205	-	-	-	-
<b>รวม อ.นครไทย</b>			1,196	424	1,620	304	128.99
นครไทย	บ้านแยง	RRIM600	1,154	298	39.63	298	39.63
	หนองกะท้าว	RRIM600	42	314	46.16	314	46.16
	ห้วยเฮี้ย	RRIM600	-	300	43.20	300	43.20
<b>รวม อ.เนินมะปราง</b>			103	81	184	361	29.24
เนินมะปราง	ชมพู่	RRIM600	103	361	29.24	361	29.24
<b>รวม อ.วังทอง</b>			975	771	1,746	329	253.57
วังทอง	แก่งไสภา	RRIM600	66	275	31.90	275	31.90
	บ้านกลาง	RRIM600	415	351	213.76	351	213.76
	วังนกแอ่น	RRIM600	494	172	7.91	172	7.91
<b>รวม อ.วัดโบสถ์</b>			-	23	23	310	7.13
วัดโบสถ์	คันช้าง	RRIM600	-	333	2.33	333	2.33
	บ้านยาง	RRIM600	-	300	4.80	300	4.80



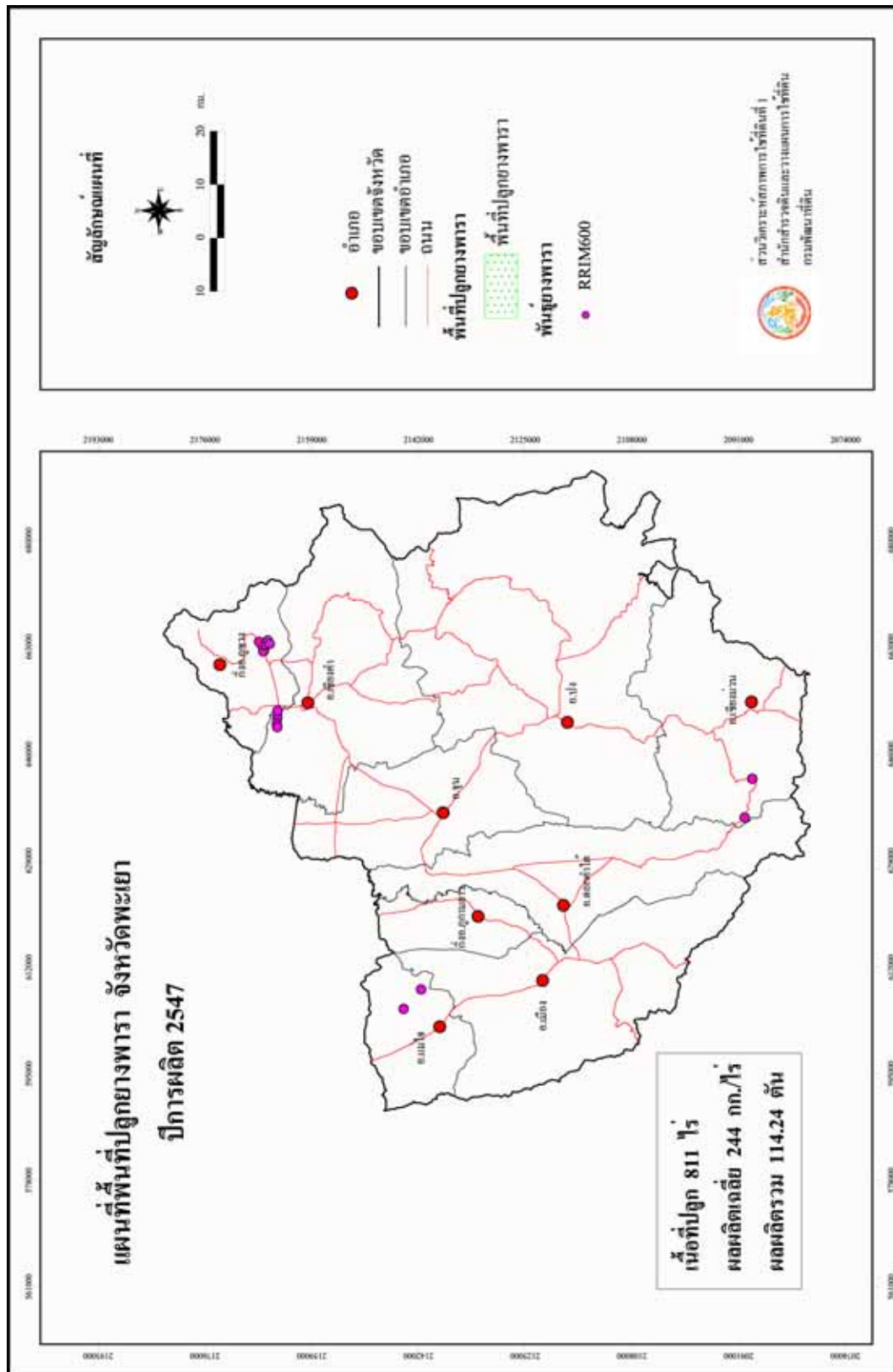
รูปที่ 4 แผนที่พื้นที่ปลูกยางพารา จังหวัดเชียงราย ปีการผลิต 2547

ตารางที่ 7 ยางพารา : แสดงเนื้อที่ปลูก ผลผลิตเฉลี่ย ผลผลิตรวม รายตำบลจังหวัดเชียงราย ปีการผลิต 2547

อำเภอ	ตำบล	พันธุ์	เนื้อที่ปลูก (ไร่)			ผลผลิต	
			ยังไม่ให้ผลผลิต	ให้ผลผลิต	รวม	เฉลี่ย (กก./ไร่)	รวม (ตัน)
<b>รวมทั้งหมด</b>			1,014	392	1,406	296	116.22
<b>รวม อ.เชียงของ</b>			78	-	78	-	-
เชียงของ	ศรีดอนชัย	RRIM600	60	-	-	-	-
	ห้วยซ้อ	RRIM600	18	-	-	-	-
<b>รวม อ.เชียงแสน</b>			53	-	53	-	-
เชียงแสน	ป่าสัก	RRIM600	25	-	-	-	-
	โยนก	RRIM600	28	-	-	-	-
<b>รวม อ.ดอยหลวง(กิ่งอ.)</b>			200	14	214	350	4.90
ดอยหลวง(กิ่งอ.)	ปงน้อย	RRIM600	105	-	-	-	-
	หนองป่าก่อ	RRIM600	95	350	4.90	350	4.90
<b>รวม อ.เทิง</b>			287	18	305	341	6.14
เทิง	เชียงเคี่ยน	RRIM600	-	341	6.14	341	6.14
	ต๊ับเต่า	RRIM600	20	-	-	-	-
	ปล้อง	RRIM600	128	-	-	-	-
	แม่ลอย	RRIM600	139	-	-	-	-
<b>รวม อ.พาน</b>			-	66	66	300	19.80
พาน	ทรายขาว	RRIM600	-	300	19.80	300	19.80
<b>รวม อ.เมือง</b>			-	12	12	320	3.84
เมือง	ป่าอ้อดอนชัย	RRIM600	-	320	3.84	320	3.84
<b>รวม อ.แม่จัน</b>			295	282	577	289	81.54
แม่จัน	จันจว้า	RRIM600	-	300	3.90	300	3.90
	จันจว้าใต้	RRIM600	279	303	32.72	303	32.72
	ท่าข้าวเปลือก	RRIM600	16	279	44.92	279	44.92
<b>รวม อ.แม่สรวย</b>			8	-	8	-	-
แม่สรวย	ท่าก้อ	RRIM600	8	-	-	-	-

ตารางที่ 7 ยางพารา : แสดงเนื้อที่ปลูก ผลผลิตเฉลี่ย ผลผลิตรวม รายตำบลจังหวัดเชียงราย ปีการผลิต 2547 (ต่อ)

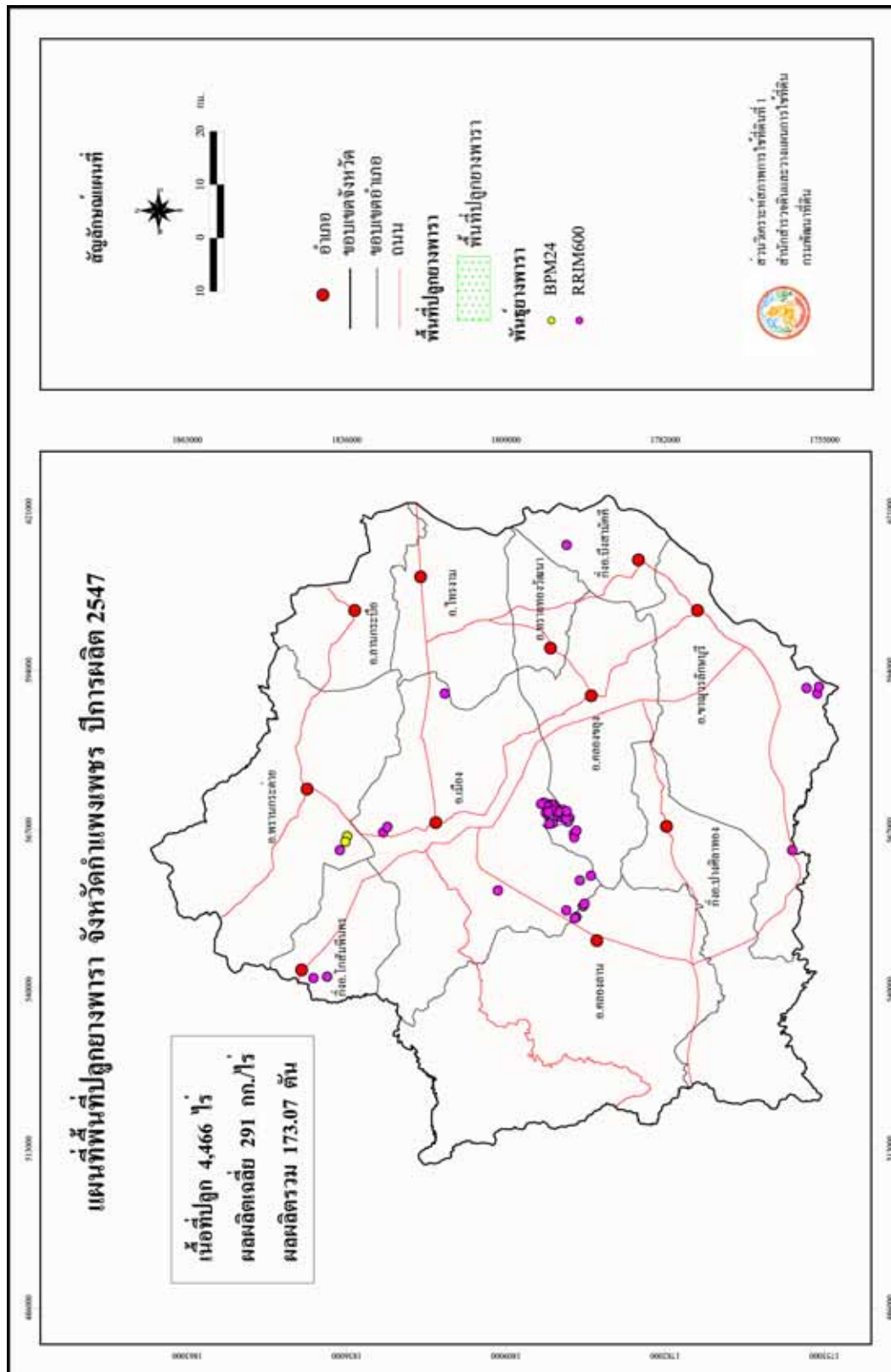
อำเภอ	ตำบล	พันธุ์	เนื้อที่ปลูก (ไร่)			ผลผลิต	
			ยังไม่ให้ผลผลิต	ให้ผลผลิต	รวม	เฉลี่ย (กก./ไร่)	รวม (ตัน)
รวม อ.เวียงชัย			91	-	91	-	-
เวียงชัย	ดอนศิลา	RRIM600	91	-	91	-	-
รวม อ.เวียงป่าเป้า			2	-	2	-	-
เวียงป่าเป้า	สันสลี	RRIM600	2	-	2	-	-



รูปที่ 5 แผนที่พื้นที่ปลูกยางพารา จังหวัดพะเยา ปีการผลิต 2547

ตารางที่ 8 ยางพารา : แสดงเนื้อที่ปลูก ผลผลิตเฉลี่ย ผลผลิตรวม รายตำบลจังหวัดพะเยา ปีการผลิต 2547

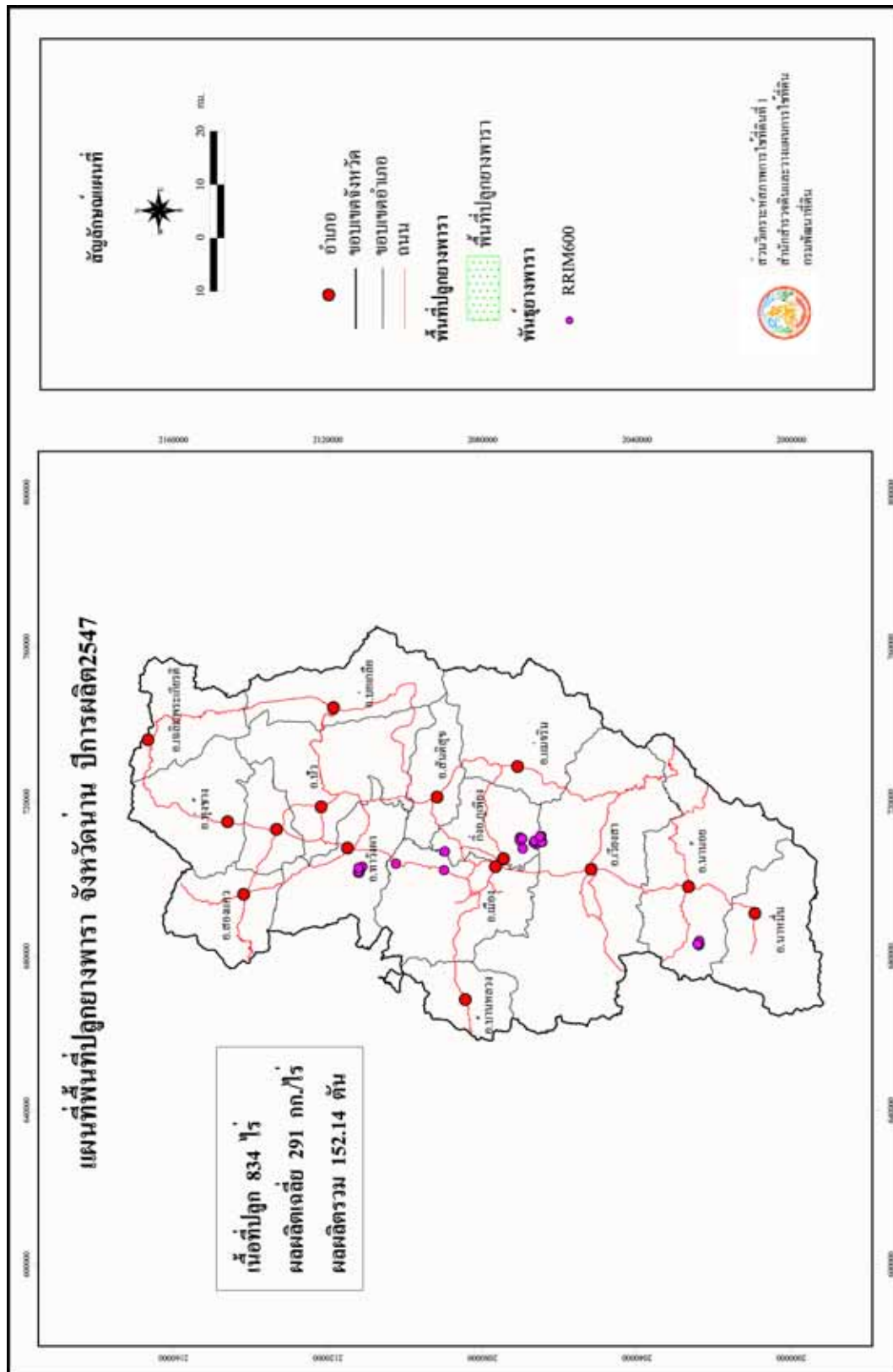
อำเภอ	ตำบล	พันธุ์	เนื้อที่ปลูก (ไร่)			ผลผลิต	
			ยังไม่ให้ผลผลิต	ให้ผลผลิต	รวม	เฉลี่ย (กก./ไร่)	รวม (ตัน)
รวมทั้งหมด			343	468	811	244	114.24
รวม อ.เชียงคำ			38	-	38	-	-
เชียงคำ	เชียงบาน	RRIM600	38	-	-	-	-
รวม อ.เชียงม่วน			64	-	64	-	-
เชียงม่วน	บ้านมาง	RRIM600	64	-	-	-	-
รวม อ.ภูซาง(กิ่งอ.)			223	345	568	242	83.49
ภูซาง(กิ่งอ.)	ทุ่งกาลัย	RRIM600	223	242	83.49	242	83.49
รวม อ.เมือง			-	123	123	250	30.75
เมือง	ท่าวังทอง	RRIM600	-	250	30.75	250	30.75
รวม อ.แม่ใจ			18	-	18	-	-
แม่ใจ	บ้านเหล่า	RRIM600	18	-	-	-	-



รูปที่ 6 แผนที่พื้นที่ปลูกยางพารา จังหวัดกำแพงเพชร ปีการผลิต 2547

ตารางที่ 9 ยางพารา : แสดงเนื้อที่ปลูก ผลผลิตเฉลี่ย ผลผลิตรวม รายตำบลจังหวัดกำแพงเพชร ปีการผลิต 2547

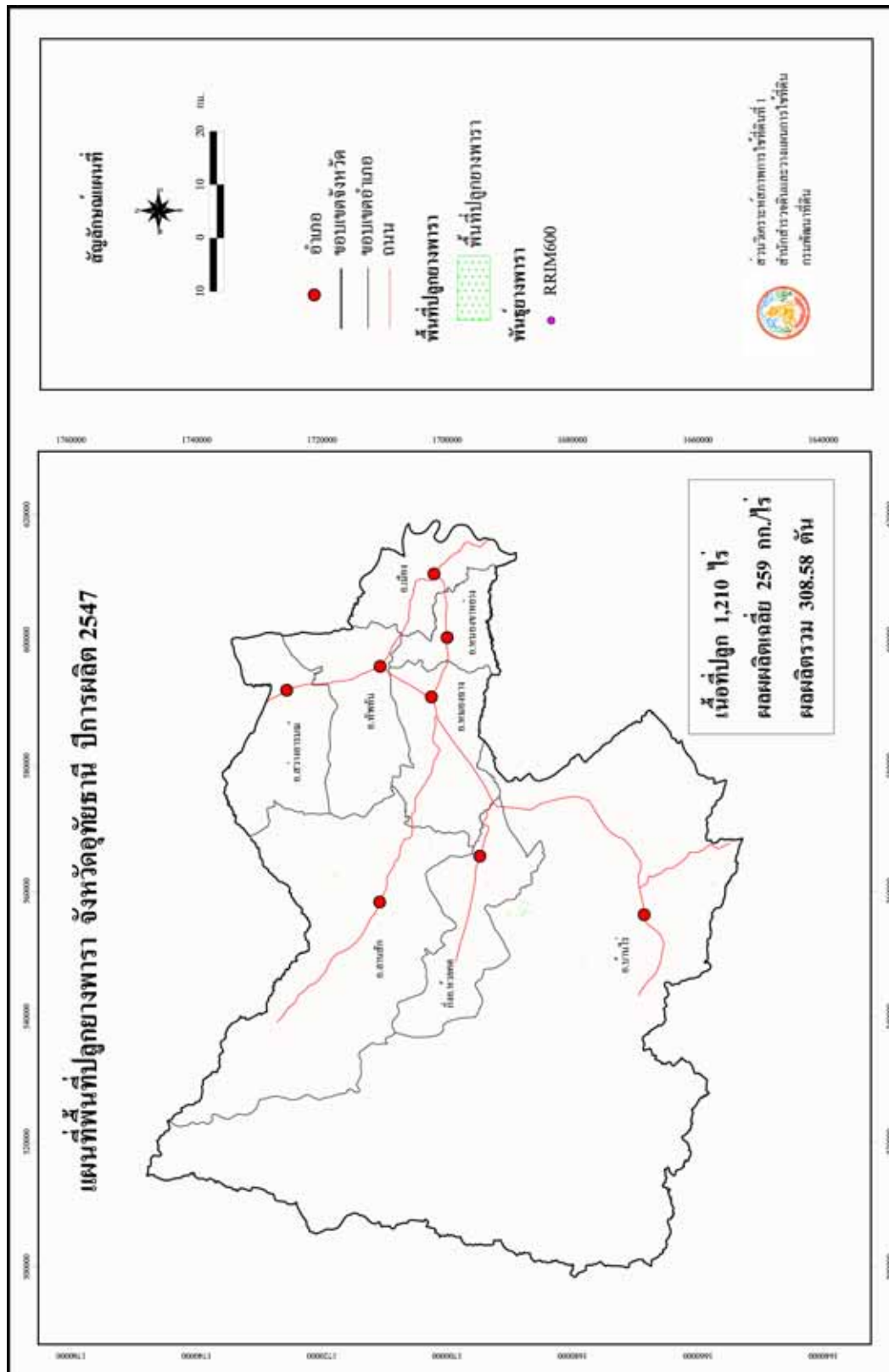
อำเภอ	ตำบล	พันธุ์	เนื้อที่ปลูก (ไร่)			ผลผลิต	
			ยังไม่ให้ผลผลิต	ให้ผลผลิต	รวม	เฉลี่ย (กก./ไร่)	รวม (ตัน)
<b>รวมทั้งหมด</b>			3,872	594	4,466	291	173.07
<b>รวม อ.โกสัมพินคร(กิ่งอ.)</b>			329	-	329	-	-
โกสัมพินคร(กิ่งอ.)	โกสัมพี	RRIM600	329	-	329	-	-
<b>รวม อ.ชาณุวรลักษบุรี</b>			236	40	276	194	7.76
ชาณุวรลักษบุรี	บ่อถ้ำ	RRIM600	236	-	236	-	-
	ปางมะค่า	RRIM600	-	40	40	194	7.76
<b>รวม อ.คลองขลุง</b>			614	59	673	350	20.65
คลองขลุง	คลองสมบูรณ์	RRIM600	614	59	673	350	20.65
<b>รวม อ.คลองลาน</b>			185	-	185	-	-
คลองลาน	คลองน้ำไหล	RRIM600	185	-	185	-	-
	บึงสามัคคี(กิ่งอ.)	RRIM600	-	202	202	225	45.45
<b>รวม อ.บึงสามัคคี(กิ่งอ.)</b>			-	202	202	225	45.45
<b>รวม อ.พรานกระต่าย</b>			580	-	580	-	-
พรานกระต่าย	ท่าไม้	RRIM600	580	-	580	-	-
<b>รวม อ.เมือง</b>			1,928	293	2,221	339	99.21
เมือง	คลองแม่ลาย	RRIM600	34	-	34	-	-
	ไตรตรึงษ์	RRIM600, RRIMT251	931	69	1,000	336	23.18
	นิคมทุ่งโพธิ์ทะเล	RRIM600	-	23	23	343	7.89
	วังทอง	RRIM600, BPM24	586	-	586	-	-
	หนองปลิง	RRIM600	316	201	517	339	68.14
	อ่างทอง	RRIM600	61	-	61	-	-



รูปที่ 7 แผนที่พื้นที่ปลูกยางพารา จังหวัดน่าน ปีการผลิต 2547

ตารางที่ 10 ยางพารา : แสดงเนื้อที่ปลูก ผลผลิตเฉลี่ย ผลผลิตรวม รายตำบลจังหวัดน่าน ปีการผลิต 2547

อำเภอ	ตำบล	พันธุ์	เนื้อที่ปลูก (ไร่)			ผลผลิต	
			ยังไม่ให้ผลผลิต	ให้ผลผลิต	รวม	เฉลี่ย (กก./ไร่)	รวม (ตัน)
รวมทั้งหมด			312	522	834	291	152.14
รวม อ.ท่าวังผา			218	20	238	149	2.98
ท่าวังผา	ศรีภูมิ	RRIM600	218	20	238	149	2.98
รวม อ.น่าน้อย			-	102	102	395	40.29
น่าน้อย	สันทะ	RRIM600	-	102	102	395	40.29
รวม อ.ปัว			-	32	32	299	9.57
ปัว	ศิลาเพชร	RRIM600	-	32	32	299	9.57
รวม อ.ภูเวียง(กิ่งอ.)			29	159	188	279	44.29
ภูเวียง(กิ่งอ.)	ท่าน้ำว	RRIM600	-	4	4	267	1.07
	นาบั้ง	RRIM600	10	5	15	267	1.34
	น้ำเกียน	RRIM600	-	7	7	267	1.87
	น้ำแก่น	RRIM600	19	99	118	289	28.61
	ฝายแก้ว	RRIM600	-	28	28	267	7.48
	เมืองจ้ง	RRIM600	-	16	16	245	3.92
รวม อ.เมือง			15	116	131	258	29.90
เมือง	ไชยสถาน	RRIM600	-	8	8	277	2.22
	บ่อ	RRIM600	15	48	63	265	12.72
	ผาสิงห์	RRIM600	-	51	51	250	12.75
	สวก	RRIM600	-	9	9	245	2.21
รวม อ.เวียงสา			50	93	143	270	25.11
เวียงสา	นาเหลียง	RRIM600	50	60	110	270	16.20
	แม่สาคร	RRIM600	-	7	7	270	1.89
	อ่ายนาไลย	RRIM600	-	26	26	270	7.02



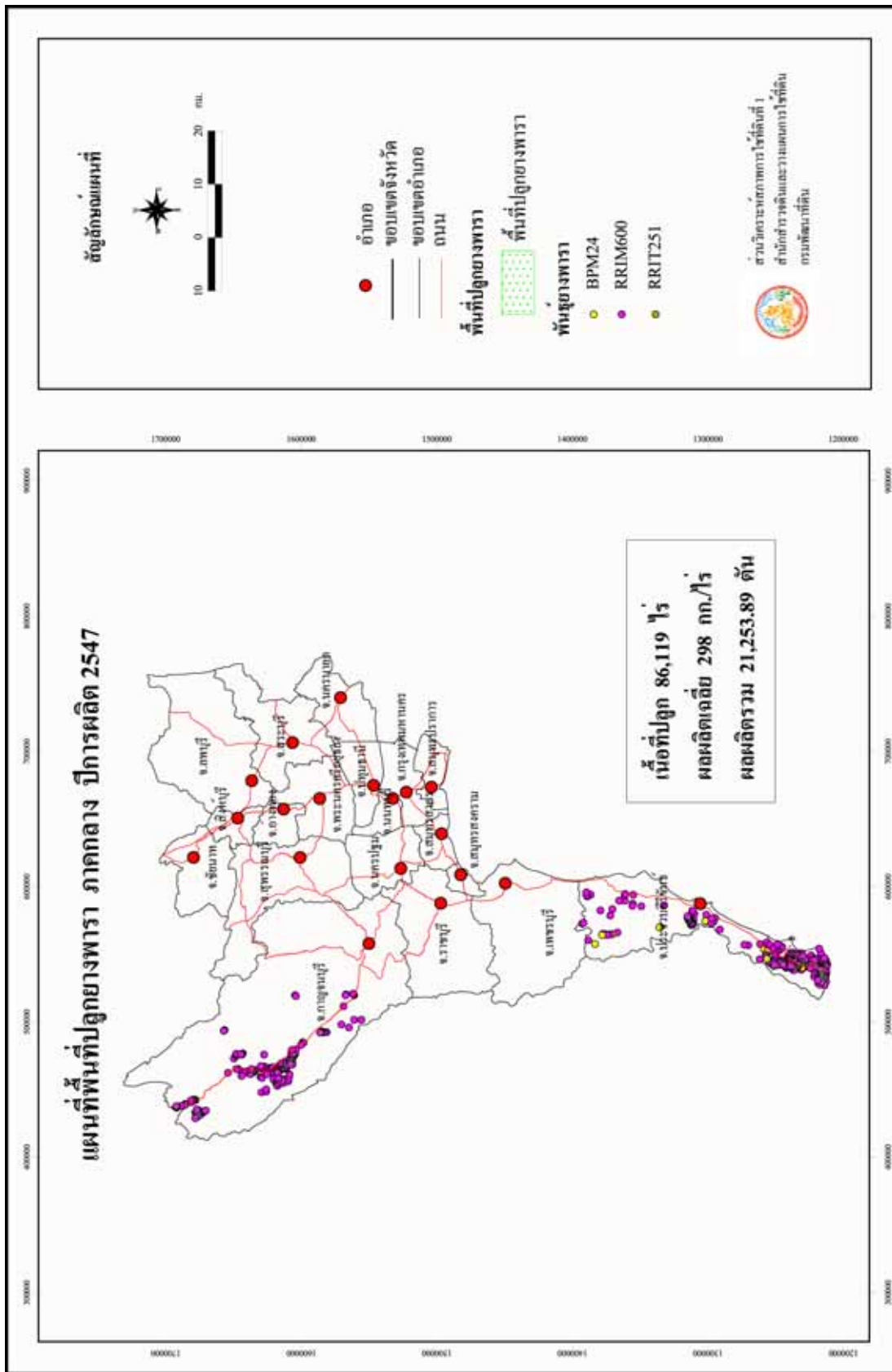
รูปที่ 8 แผนที่พื้นที่ปลูกยางพารา จังหวัดภูเก็ต ปีการผลิต 2547

ตารางที่ 11 ยางพารา : แสดงเนื้อที่ปลูก ผลผลิตเฉลี่ย ผลผลิตรวม รายตำบลจังหวัดอุทัยธานี ปีการผลิต 2547

อำเภอ	ตำบล	พันธุ์	เนื้อที่ปลูก (ไร่)			ผลผลิต	
			ยังไม่ให้ผลผลิต	ให้ผลผลิต	รวม	เฉลี่ย (กก./ไร่)	รวม (ตัน)
<b>รวมทั้งหมด</b>			18	1,192	1,210	259	308.58
<b>รวม อ.บ้านไร่</b>			-	828	828	250	207.00
บ้านไร่	คอกควาย	RRIM600	-	567	567	250	141.75
	เจ้าวัด	RRIM600	-	67	67	250	16.75
	ทัพหลวง	RRIM600	-	107	107	250	26.75
	บ้านใหม่คลองเคียน	RRIM600	-	10	10	250	2.50
	เมืองกาฐัง	RRIM600	-	16	16	250	4.00
	หุบช้าง	RRIM600	-	61	61	250	15.25
<b>รวม อ.ลานสัก</b>			18	240	258	290	69.60
ลานสัก	ทุ่งนางาม	RRIM600	-	43	43	290	12.47
	น้ำรอบ	RRIM600	-	119	119	290	34.51
	ป่าอ้อ	RRIM600	18	-	18	290	-
	ระบำ	RRIM600	-	34	34	290	9.86
	ลานสัก	RRIM600	-	44	44	290	12.76
<b>รวม อ.สว่างอารมณ์</b>			-	37	37	260	9.62
สว่างอารมณ์	ไผ่เขียว	RRIM600	-	37	37	260	9.62
<b>รวม อ.หนองฉาง</b>			-	13	13	279	3.63
หนองฉาง	เขาบางแกรก	RRIM600	-	13	13	279	3.63
<b>รวม อ.ห้วยคต(กิ่งอ.)</b>			-	74	74	253	18.73
ห้วยคต(กิ่งอ.)	ทองกลาง	RRIM600	-	25	25	253	6.33
	ห้วยคต	RRIM600	-	49	49	253	12.40

### 9.1.3 เนื้อที่ปลูกและผลผลิตยางพาราภาคกลาง

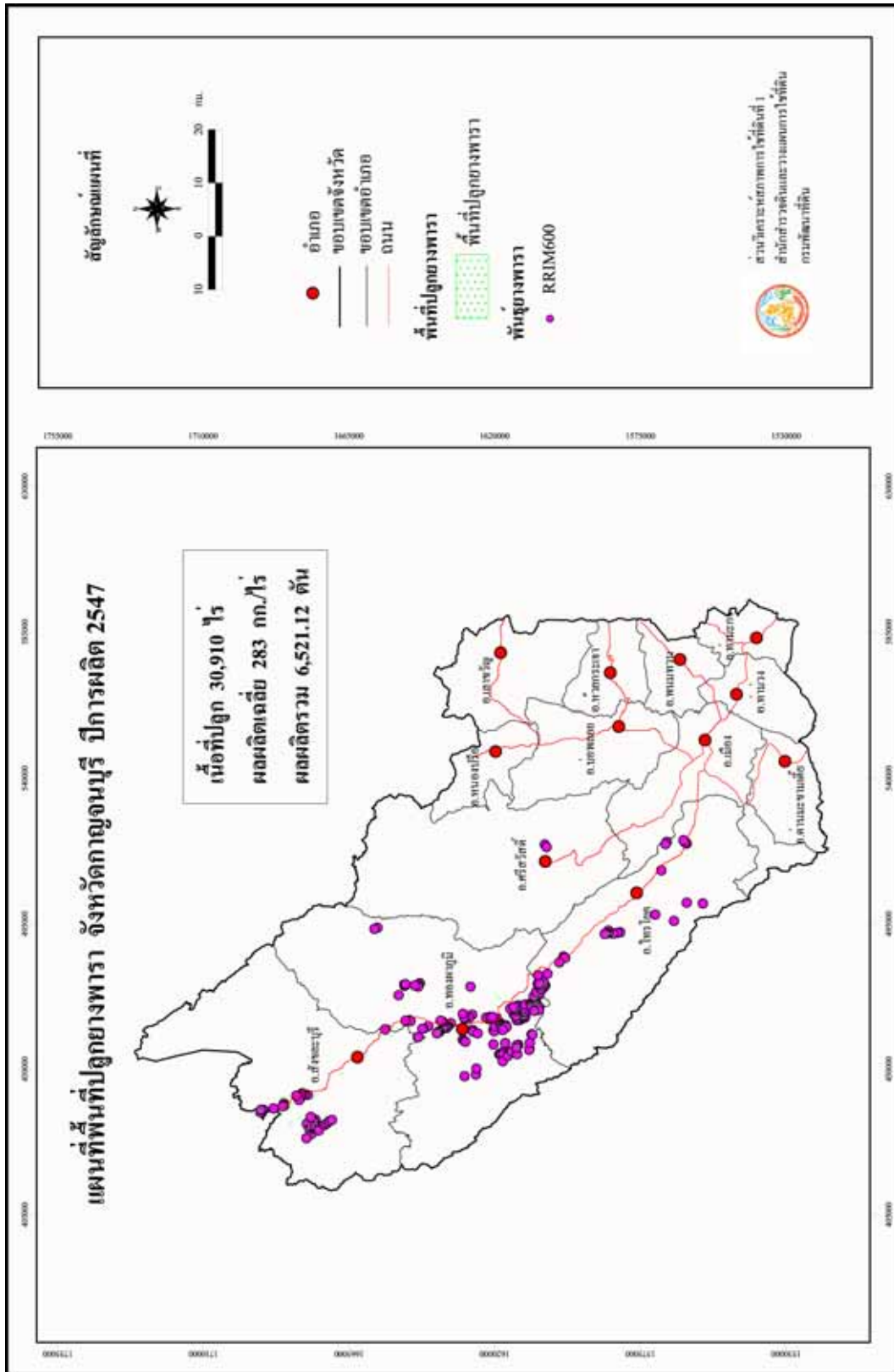
จากการสำรวจด้วยภาพถ่ายดาวเทียมเพื่อสำรวจทรัพยากรในพื้นที่ภาคกลางใน 2 จังหวัด คือ กาญจนบุรีและจังหวัดประจวบคีรีขันธ์ ผลการวิเคราะห์พบว่ามีเนื้อที่ปลูกยางพาราทั้งภาค 86,119 ไร่ คิดเป็นร้อยละ 0.53 ของเนื้อที่ปลูกทั้งหมด โดยแบ่งเป็นเนื้อที่ยังไม่ให้ผลผลิต 14,777 ไร่ คิดเป็นร้อยละ 17.16 ของเนื้อที่ปลูกทั้งภาค และเนื้อที่ให้ผลผลิต 71,342 ไร่ คิดเป็นร้อยละ 82.84 ของเนื้อที่ปลูกทั้งภาค ได้ผลผลิตรวม 21,253.89 ตัน ผลผลิตเฉลี่ย 298 กิโลกรัมต่อไร่ ดังแสดงในรูปที่ 9-11 และตารางที่ 12-14



รูปที่ 9 แผนที่พื้นที่ปลูกยางพารา ภาคกลาง ปีการผลิต 2547

ตารางที่ 12 ยางพารา : แสดงเนื้อที่ปลูก ผลผลิตเฉลี่ย ผลผลิตรวม รายจังหวัด ภาคกลาง ปีการผลิต 2547

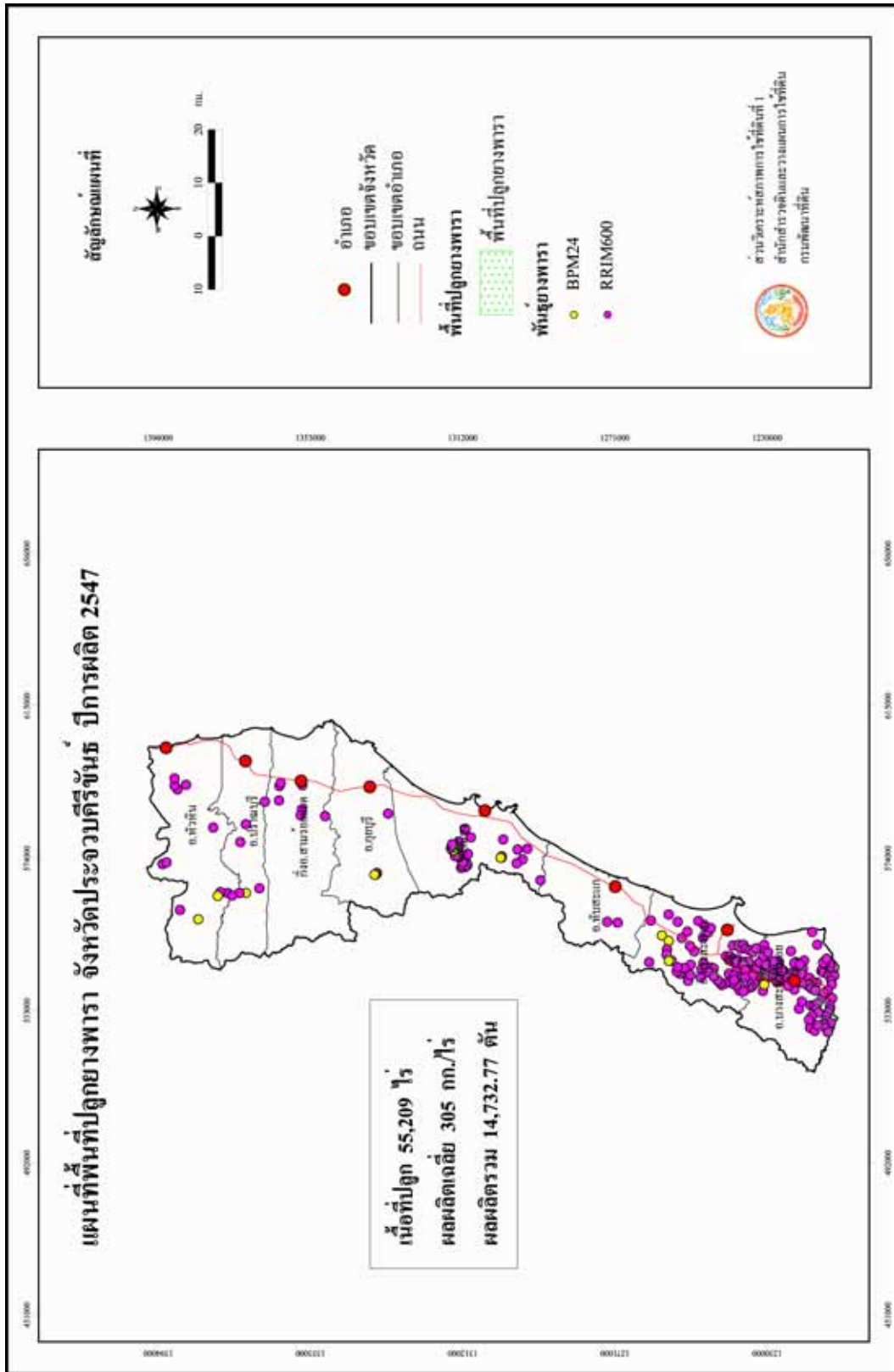
จังหวัด	เนื้อที่ปลูก (ไร่)			ผลผลิต	
	ยังไม่ให้ผลผลิต	ให้ผลผลิต	รวม	เฉลี่ย (กก./ไร่)	รวม (ตัน)
รวมภาคกลาง	14,777	71,342	86,119	298	21,253.89
1.กาญจนบุรี	7,881	23,029	30,910	283	6,521.12
2.ประจวบคีรีขันธ์	6,896	48,313	55,209	305	14,732.77



รูปที่ 10 แผนที่พื้นที่ปลูกยางพารา จังหวัดกาญจนบุรี ปีการผลิต 2547

ตารางที่ 13 ยางพารา : แสดงเนื้อที่ปลูก ผลผลิตเฉลี่ย ผลผลิตรวม รายตำบลจังหวัดกาญจนบุรี ปีการผลิต 2547

อำเภอ	ตำบล	พันธุ์	เนื้อที่ปลูก (ไร่)			ผลผลิต	
			ยังไม่ให้ผลผลิต	ให้ผลผลิต	รวม	เฉลี่ย (กก./ไร่)	รวม (ตัน)
<b>รวมทั้งหมด</b>			7,881	23,029	30,910	283	6,521.12
<b>รวม อ.ทองผาภูมิ</b>			5,892	9,804	15,696	280	2,748.82
ทองผาภูมิ	ชะแล	RRIM600, RRIT251	960	446	1,406	299	133.35
	ท่าขนุน	RRIM600	1,408	2,857	4,265	250	714.25
	ปิล็อก	RRIM600	-	364	364	286	104.10
	ลิ้นถิ่น	RRIM600	2,173	1,965	4,138	279	548.24
	สหกรณ์นิคม	RRIM600	66	369	435	299	110.33
	ห้วยเขย่ง	RRIM600	480	1,457	1,937	300	437.10
	หินดาด	RRIM600	805	2,346	3,151	299	701.45
<b>รวม อ.ไทรโยค</b>			1,359	2,076	3,435	277	575.60
ไทรโยค	ท่าเสา	RRIM600	-	68	68	300	20.40
	ไทรโยค	RRIM600	320	1,016	1,336	270	274.32
	บ้องตี้	RRIM600	48	13	61	286	3.72
	ลุ่มสุ่ม	RRIM600	871	94	965	284	26.70
	วังกระแจะ	RRIM600	120	885	1,005	283	250.46
<b>รวม อ.ศรีสวัสดิ์</b>			-	65	65	358	23.27
ศรีสวัสดิ์	ด่านแม่ฉลบ	RRIM600	-	65	65	358	23.27
<b>รวม อ.สังขละบุรี</b>			630	11,084	11,714	286	3,173.43
สังขละบุรี	ปลั่งเผล	RRIM600	362	414	776	320	132.48
	หนองลู	RRIM600	268	10,670	10,938	285	3,040.95



รูปที่ 11 แผนที่พื้นที่ปลูกยางพารา จังหวัดประจวบคีรีขันธ์ ปีการผลิต 2547

ตารางที่ 14 ยางพารา : แสดงเนื้อที่ปลูก ผลผลิตเฉลี่ย ผลผลิตรวม รายตำบลจังหวัดประจวบคีรีขันธ์  
ปีการผลิต 2547

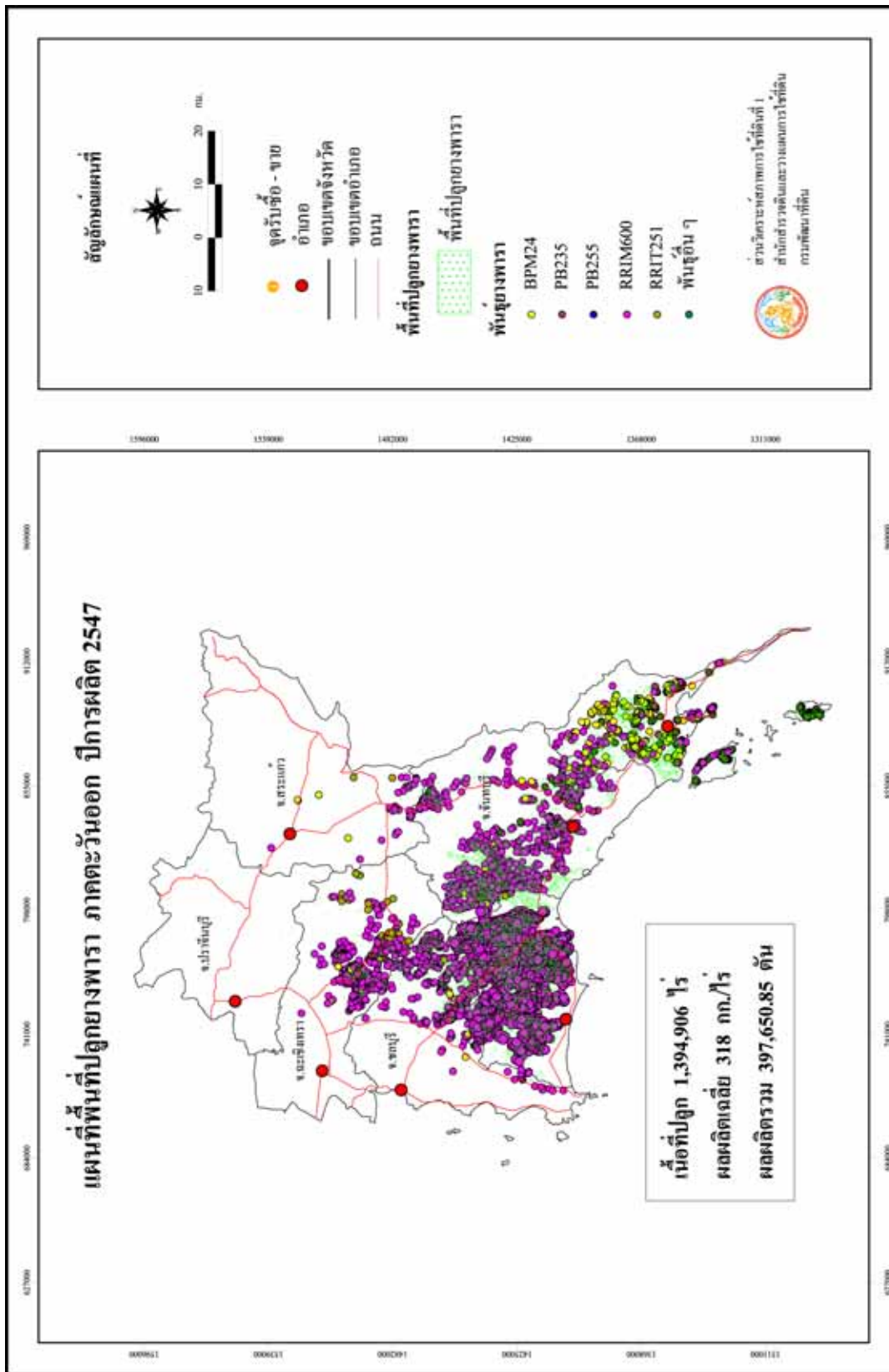
อำเภอ	ตำบล	พันธุ์	เนื้อที่ปลูก (ไร่)			ผลผลิต	
			ยังไม่ให้ผลผลิต	ให้ผลผลิต	รวม	เฉลี่ย (กก./ไร่)	รวม (ตัน)
รวมทั้งหมด			6,896	48,313	55,209	305	14,732.77
รวม อ.กุยบุรี			162	37	199	280	10.36
กุยบุรี	หาดขาม	BPM24	162	37	199	280	10.36
รวม อ.ทับสะแก			-	161	161	320	51.55
ทับสะแก	นาหูกวาง	RRIM600	-	105	105	300	31.50
	อ่างทอง	RRIM600	-	56	56	358	20.05
รวม อ.บางสะพาน			2,533	19,045	21,578	295	5,626.53
บางสะพาน	กำเนิดนพคุณ	RRIM600	27	595	622	293	174.34
	ชัยเกษม	BPM24	402	1,995	2,397	281	560.60
	ทองมงคล	RRIM600	723	5,054	5,777	315	1,592.01
	ธงชัย	RRIM600	25	140	165	300	42.00
	พงศ์ประศาสน์	RRIM600	258	4,154	4,412	312	1,296.05
	ร่อนทอง	RRIM600	1,098	7,107	8,205	276	1,961.53
รวม อ.บางสะพานน้อย			2,418	24,301	26,719	320	7,771.38
บางสะพาน น้อย	ช้างแรก	RRIM600	1,023	5,038	6,061	340	1,712.92
	ไชยราช	RRIM600	519	13,367	13,886	310	4,143.77
	ทรายทอง	RRIM600	374	2,043	2,417	330	674.19
	บางสะพาน	RRIM600	378	2,250	2,628	349	785.25
	ปากแพรก	RRIM600	124	1,603	1,727	284	455.25
รวม อ.ปราณบุรี			197	108	305	362	39.10
ปราณบุรี	เขาจ้าว	BPM24	197	108	305	362	39.10

ตารางที่ 14 ยางพารา : แสดงเนื้อที่ปลูก ผลผลิตเฉลี่ย ผลผลิตรวม รายตำบลจังหวัดประจวบคีรีขันธ์  
ปีการผลิต 2547 (ต่อ)

อำเภอ	ตำบล	พันธุ์	เนื้อที่ปลูก (ไร่)			ผลผลิต	
			ยังไม่ให้ผลผลิต	ให้ผลผลิต	รวม	เฉลี่ย (กก./ไร่)	รวม (ตัน)
<b>รวม อ.เมือง</b>			1,063	4,373	5,436	262	1,143.62
เมือง	เกาะหลัก		-	83	83	272	22.58
	คลองวาฬ	RRIM600	200	314	514	218	68.45
	ห้วยทราย	RRIM600	24	604	628	347	209.59
	อ่าวน้อย	BPM24	839	3,372	4,211	250	843.00
<b>รวม อ.สามร้อยยอด(กิ่งอ.)</b>			177	121	298	351	42.47
สามร้อยยอด (กิ่งอ.)	ไร่เก่า	RRIM600	32	-	32	-	-
	ไร่ใหม่	RRIM600	43	-	43	-	-
	ศาลาลัย	RRIM600	-	22	22	351	7.72
	ศิลาลอย	RRIM600	102	99	201	351	34.75
<b>รวม อ.หัวหิน</b>			346	167	513	286	47.76
หัวหิน	ทับใต้	RRIM600	103	29	132	286	8.29
	บึงนคร	RRIM600	43	26	69	286	7.44
	หนองพลับ	RRIM600	97	112	209	286	32.03
	ห้วยสัตว์ใหญ่	RRIM600	103	-	103	-	-

#### 9.1.4 เนื้อที่ปลูกและผลผลิตยางพาราภาคตะวันออก

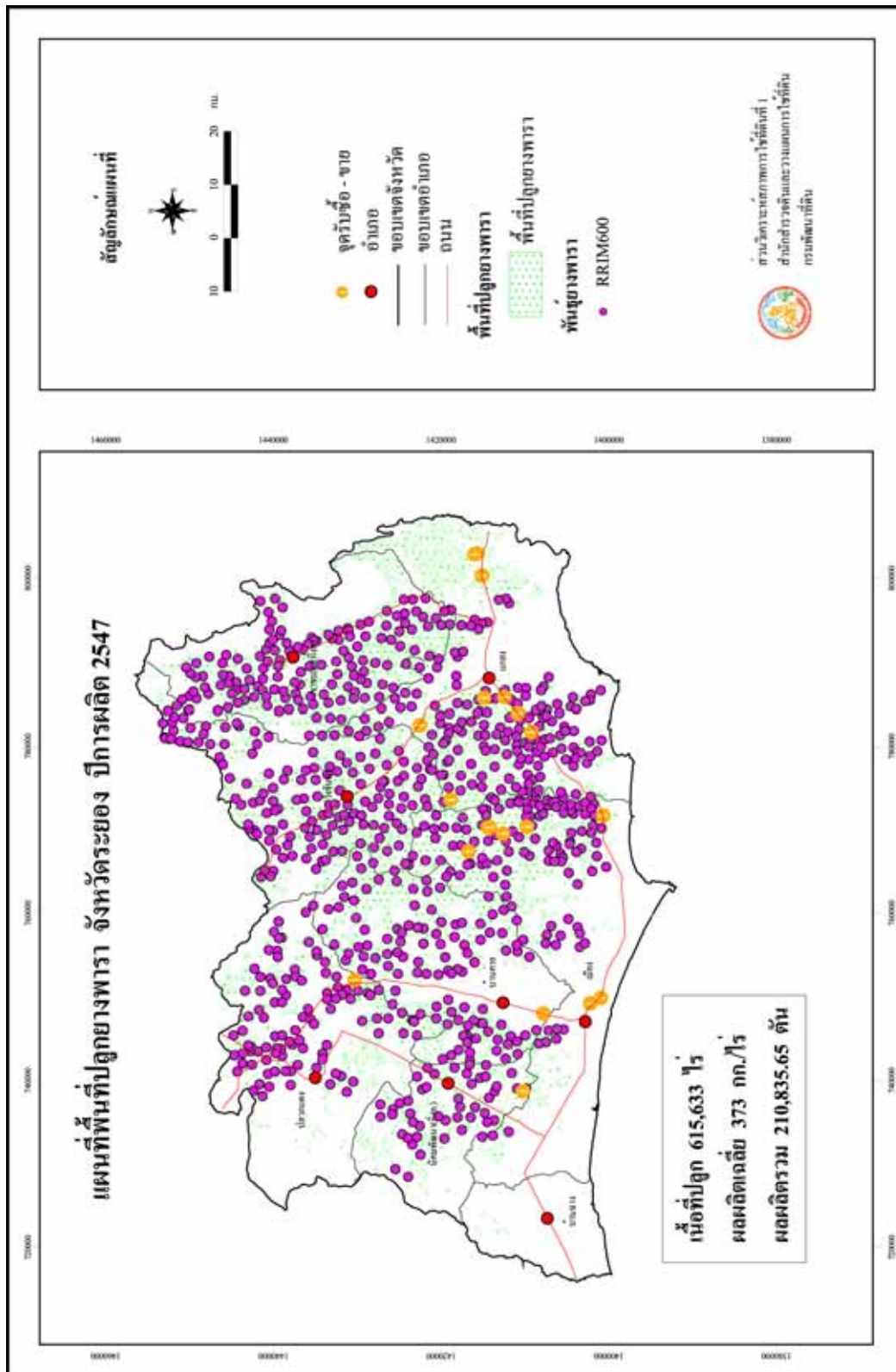
จากการสำรวจด้วยภาพถ่ายดาวเทียมเพื่อสำรวจทรัพยากรในพื้นที่ภาคตะวันออก พบว่ามีเนื้อที่เพาะปลูกยางพาราประมาณ 1,394,906 ไร่ คิดเป็นร้อยละ 8.51 ของเนื้อที่ปลูกทั้งหมด โดยแบ่งเป็นเนื้อที่ยังไม่ให้ผลผลิต 145,323 ไร่ คิดเป็นร้อยละ 10.42 ของเนื้อที่ปลูกทั้งภาค และเนื้อที่ให้ผลผลิต 1,249,583 ไร่ คิดเป็นร้อยละ 89.58 ของเนื้อที่ปลูกทั้งภาค ได้รับผลผลิตรวม 397,650.85 ตัน ผลผลิตเฉลี่ย 318 กิโลกรัมต่อไร่ โดยมีจังหวัดระยองปลูกมากที่สุด ประมาณ 615,633 ไร่ และจังหวัดปราจีนบุรี ปลูกน้อยที่สุดประมาณ 1,251 ไร่ โดยมีรายละเอียดดังแสดงในรูปที่ 12-19 และตารางที่ 15-22



รูปที่ 12 แผนที่พื้นที่ปลูกยางพารา ภาคตะวันออก ปีการผลิต 2547

ตารางที่ 15 ยางพารา : แสดงเนื้อที่ปลูก ผลผลิตเฉลี่ย ผลผลิตรวม รายจังหวัด ภาคตะวันออก ปีการผลิต 2547

จังหวัด	เนื้อที่ปลูก (ไร่)			ผลผลิต	
	ยังไม่ให้ผลผลิต	ให้ผลผลิต	รวม	เฉลี่ย (กก./ไร่)	รวม (ตัน)
รวมภาคตะวันออก	145,323	1,249,583	1,394,906	318	397,650.85
1.ระยอง	50,742	564,891	615,633	373	210,835.65
2.จันทบุรี	32,001	357,989	389,990	257	92,107.11
3.ตราด	16,187	183,530	199,717	279	51,220.11
4.ชลบุรี	20,957	101,880	122,837	317	32,270.85
5.ปราจีนบุรี	23	1,228	1,251	239	293.32
6.ฉะเชิงเทรา	25,333	27,459	52,792	256	7,016.91
7.สระแก้ว	80	12,606	12,686	310	3,906.90



รูปที่ 13 แผนที่พื้นที่ปลูกยางพารา จังหวัดระยอง ปีการผลิต 2547

ตารางที่ 16 ยางพารา : แสดงเนื้อที่ปลูก ผลผลิตเฉลี่ย ผลผลิตรวม รายตำบลจังหวัดระยอง ปีการผลิต 2547

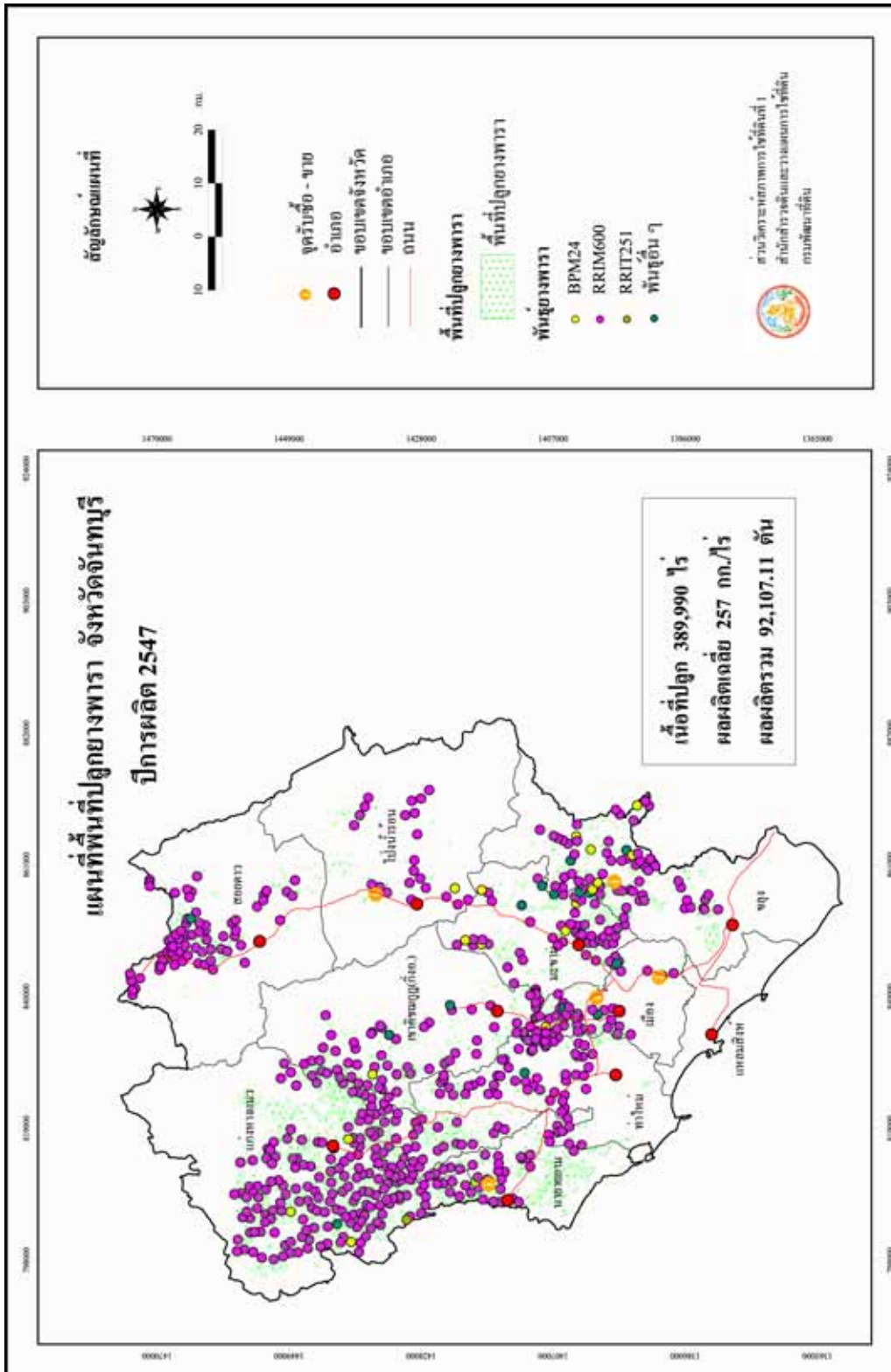
อำเภอ	ตำบล	พันธุ์	เนื้อที่ปลูก (ไร่)			ผลผลิต	
			ยังไม่ให้ผลผลิต	ให้ผลผลิต	รวม	เฉลี่ย (กก./ไร่)	รวม (ตัน)
<b>รวมทั้งหมด</b>			50,742	564,891	615,633	373	210,835.65
<b>รวม อ.แกลง</b>			7,321	99,606	106,927	377	37,556.93
แกลง	กระแสบน	RRIM600	754	10,655	11,409	388	4,134.14
	กรำ	RRIM600	-	1,523	1,523	378	575.69
	กองดิน	RRIM600	167	14,477	14,644	383	5,544.69
	คลองปูน	RRIM600	46	4,012	4,058	357	1,432.28
	ชากโดน	RRIM600	173	5,646	5,819	415	2,343.09
	ชากพง	RRIM600	146	6,665	6,811	449	2,992.59
	ทางเกวียน	RRIM600	2,462	14,673	17,135	357	5,238.26
	ทุ่งควายกิน	RRIM600	636	7,075	7,711	372	2,631.90
	เนินซ้อ	RRIM600	-	1,930	1,930	401	773.93
	บ้านนา	RRIM600	638	3,279	3,917	353	1,157.49
	พังลาด	RRIM600	-	1,317	1,317	383	504.41
	วังห้ว	RRIM600	1,149	9,359	10,508	364	3,406.68
	สองสลึง	RRIM600	210	5,516	5,726	423	2,333.27
	ห้วยยาง	RRIM600	940	13,479	14,419	333	4,488.51
<b>รวม อ.เขาชะเมา(กิ่งอ.)</b>			12,943	94,189	107,132	361	33,995.32
เขาชะเมา(กิ่งอ.)	เขาน้อย	RRIM600	779	13,670	14,449	358	4,893.86
	ซำซ้อ	RRIM600	7,180	33,710	40,890	369	12,438.99
	น้ำเป็น	BPM24, PB235	3,720	22,217	25,937	367	8,153.64
	ห้วยทับมอญ	RRIM600, PB235	1,264	24,592	25,856	346	8,508.83
<b>รวม อ.นิคมพัฒนา(กิ่งอ.)</b>			688	21,837	22,525	370	8,073.56
นิคมพัฒนา(กิ่งอ.)	นิคมพัฒนา	RRIM600	38	5,029	5,067	369	1,855.70
	พนานิคม	RRIM600	190	6,301	6,491	358	2,255.76

ตารางที่ 16 ยางพารา : แสดงเนื้อที่ปลูก ผลผลิตเฉลี่ย ผลผลิตรวม รายตำบลจังหวัดระยอง ปีการผลิต 2547 (ต่อ)

อำเภอ	ตำบล	พันธุ์	เนื้อที่ปลูก (ไร่)			ผลผลิต	
			ยังไม่ให้ผลผลิต	ให้ผลผลิต	รวม	เฉลี่ย (กก./ไร่)	รวม (ตัน)
นิคมพัฒนา (กิ่งอ.)	มะขามคู่	RRIM600	140	2,687	2,827	389	1,045.24
	มาบข่า	RRIM600	320	7,820	8,140	373	2,916.86
<b>รวม อ.บ้านค่าย</b>			<b>8,247</b>	<b>85,459</b>	<b>93,706</b>	<b>371</b>	<b>31,733.11</b>
บ้านค่าย	ชากบก	RRIM600	895	16,153	17,048	369	5,960.46
	ตาขัน	RRIM600	-	499	499	402	200.60
	บางบุตร	RRIM600	2,008	17,071	19,079	357	6,094.35
	หนองตะพาน	RRIM600	585	4,836	5,421	388	1,876.37
	หนองบัว	RRIM600	1,934	28,279	30,213	388	10,972.25
	หนองละลอก	RRIM600	2,825	18,621	21,446	356	6,629.08
<b>รวม อ.บ้านฉาง</b>			<b>-</b>	<b>760</b>	<b>760</b>	<b>377</b>	<b>286.52</b>
บ้านฉาง	สำนักท้อน	RRIM600	-	760	760	377	286.52
<b>รวม อ.ปลวกแดง</b>			<b>3,582</b>	<b>54,860</b>	<b>58,442</b>	<b>379</b>	<b>20,810.75</b>
ปลวกแดง	ตาสีที้	RRIM600	220	10,889	11,109	401	4,366.49
	ปลวกแดง	RRIM600	740	10,506	11,246	379	3,981.77
	มาบยางพร	RRIM600	-	1,855	1,855	357	662.24
	แม่น้ำคู	RRIM600	774	12,667	13,441	372	4,712.12
	ละหาร	RRIM600	786	8,609	9,395	372	3,202.55
	หนองไร่	RRIM600	1,062	10,334	11,396	376	3,885.58
<b>รวม อ.เมือง</b>			<b>11,024</b>	<b>95,850</b>	<b>106,874</b>	<b>385</b>	<b>36,927.05</b>
เมือง	กะเจ็ด	RRIM600	5,826	38,053	43,879	390	14,840.67
	แกลง	RRIM600	69	1,545	1,614	335	517.58
	ตะพง	RRIM600	-	287	287	384	110.21
	ทับมา	RRIM600	186	2,198	2,384	436	958.33
	นาตาขวัญ	RRIM600	2	4,382	4,384	429	1,879.88
	น้ำคอก	RRIM600	203	1,212	1,415	422	511.46

ตารางที่ 16 ยางพารา : แสดงเนื้อที่ปลูก ผลผลิตเฉลี่ย ผลผลิตรวม รายตำบลจังหวัดระยอง ปีการผลิต 2547 (ต่อ)

อำเภอ	ตำบล	พันธุ์	เนื้อที่ปลูก (ไร่)			ผลผลิต	
			ยังไม่ให้ผลผลิต	ให้ผลผลิต	รวม	เฉลี่ย (กก./ไร่)	รวม (ตัน)
เมือง	เนินพระ	RRIM600	-	210	210	384	80.64
	บ้านแลง	RRIM600	-	2,686	2,686	382	1,026.05
	มาบตาพุด	RRIM600	-	1,390	1,390	335	465.65
	สำนักทอง	RRIM600	4,556	40,960	45,516	379	15,523.84
	ห้วยโป่ง	RRIM600	182	2,927	3,109	346	1,012.74
<b>รวม อ.วังจันทร์</b>			<b>6,937</b>	<b>112,330</b>	<b>119,267</b>	<b>369</b>	<b>41,452.41</b>
วังจันทร์	ชุมแสง	RRIM600, BPM24	992	35,410	36,402	379	13,420.39
	ป่ายูบโน	RRIM600	2,039	28,822	30,861	369	10,635.32
	เพลงตาเยี่ยม	RRIM600	489	13,704	14,193	381	5,221.22
	วังจันทร์	RRIM600	3,417	34,394	37,811	354	12,175.48



รูปที่ 14 แผนที่พื้นที่ปลูกยางพารา จังหวัดจันทบุรี ปีการผลิต 2547

ตารางที่ 17 ยางพารา : แสดงเนื้อที่ปลูก ผลผลิตเฉลี่ย ผลผลิตรวม รายตำบลจังหวัดจันทบุรี ปีการผลิต 2547

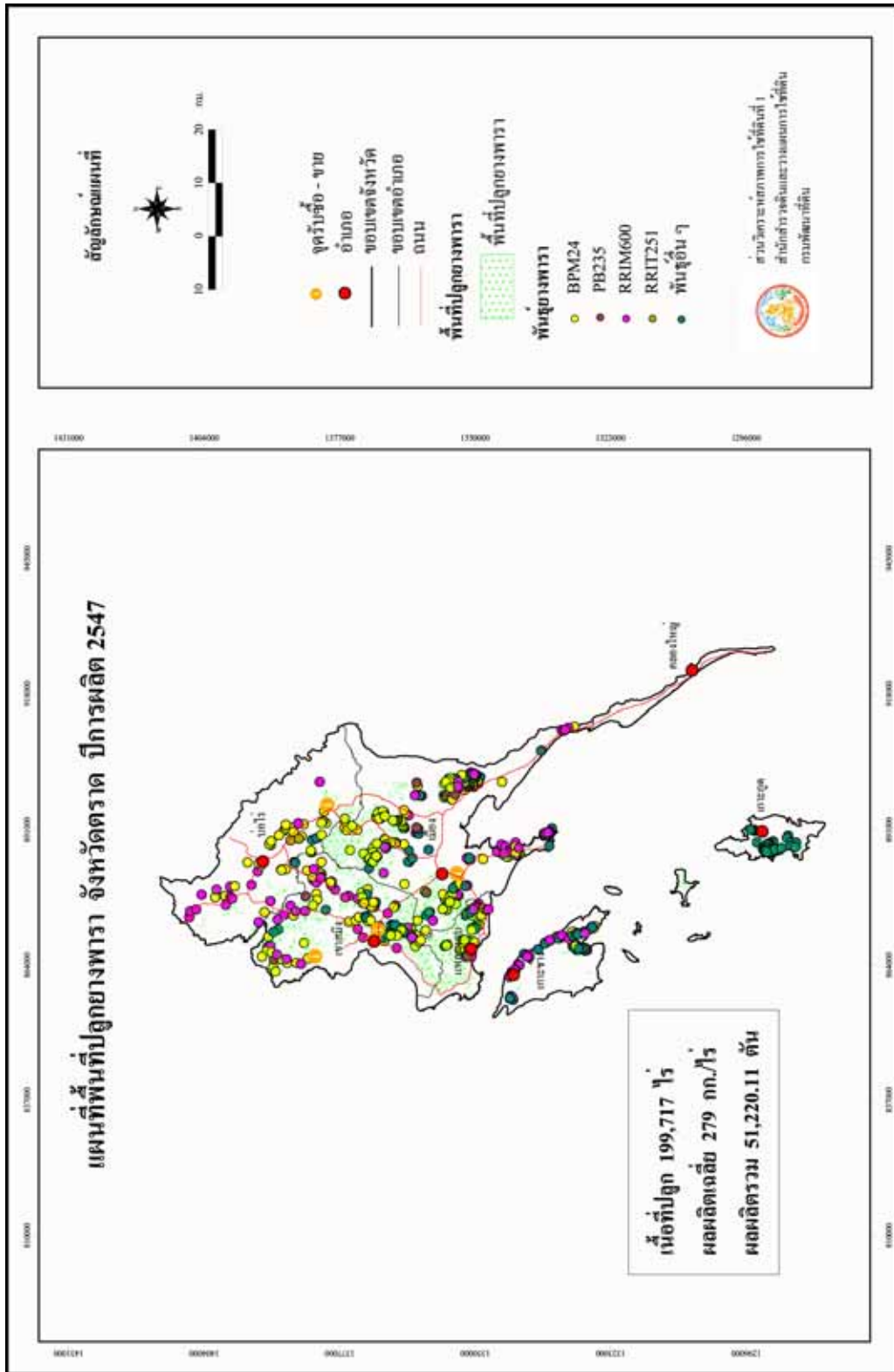
อำเภอ	ตำบล	พันธุ์	เนื้อที่ปลูก (ไร่)			ผลผลิต	
			ยังไม่ให้ผลผลิต	ให้ผลผลิต	รวม	เฉลี่ย (กก./ไร่)	รวม (ตัน)
<b>รวมทั้งหมด</b>			32,001	357,989	389,990	257	92,107.11
<b>รวม อ.แก่งหางแมว</b>			21,228	145,080	166,308	246	35,742.00
แก่งหางแมว	แก่งหางแมว	RRIM600	2,744	33,431	36,175	241	8,056.87
	ขุนซ่อง	RRIM600	9,997	23,673	33,670	237	5,610.50
	เขาวงกต	BPM24	886	12,254	13,140	270	3,308.58
	พวา	RRIM600	1,613	31,357	32,970	249	7,807.89
	สามพี่น้อง	RRIM600	5,988	44,365	50,353	247	10,958.16
<b>รวม อ.ขลุง</b>			797	31,496	32,293	279	8,774.27
ขลุง	เกวียนหัก	RRIM600	-	3,043	3,043	272	827.70
	ชิง	RRIM600	23	4,446	4,469	273	1,213.76
	ตกรวม	RRIM600	83	6,458	6,541	286	1,846.99
	ตรอกนอง	RRIM600	87	2,037	2,124	224	456.29
	ตะปอน	RRIM600	-	43	43	272	11.70
	บ่อ	RRIM600	-	122	122	286	34.89
	บ่อเวฬุ	BPM24	393	8,028	8,421	286	2,296.01
	มาบไฟ	RRIM600	8	4,811	4,819	293	1,409.62
	วังสรรพรส	RRIM600,B PM24	203	2,435	2,638	270	657.45
	วันยาว	RRIM601	-	73	73	272	19.86
<b>รวม อ.เขาคิชฌกูฏ(กิ่งอ.)</b>			3,595	29,083	32,678	268	7,786.35
เขาคิชฌกูฏ(กิ่งอ.)	คลองพลู	BPM24	2,395	13,937	16,332	265	3,693.31
	จันทเขลม	RRIM600	400	6,397	6,797	238	1,522.49
	ซากไทย	RRIM600	56	4,098	4,154	298	1,221.20
	ตะเคียนทอง	พันธุ์อื่นๆ	171	2,210	2,381	277	612.17
	พลวง	RRIM600	573	2,441	3,014	302	737.18

ตารางที่ 17 ยางพารา : แสดงเนื้อที่ปลูก ผลผลิตเฉลี่ย ผลผลิตรวม รายตำบลจังหวัดจันทบุรี ปีการผลิต 2547 (ต่อ)

อำเภอ	ตำบล	พันธุ์	เนื้อที่ปลูก (ไร่)			ผลผลิต	
			ยังไม่ให้ผลผลิต	ให้ผลผลิต	รวม	เฉลี่ย (กก./ไร่)	รวม (ตัน)
<b>รวม อ.ท่าใหม่</b>			2,651	44,575	47,226	254	11,316.77
ท่าใหม่	เขาแก้ว	RRIM600	1,066	21,523	22,589	238	5,122.47
	เขาบายศรี	RRIM600	127	5,031	5,158	278	1,398.62
	เขาหัว	RRIM600	-	1,317	1,317	291	383.25
	คลองซุด	RRIM600	-	622	622	265	164.83
	ตะกาดเง้า	RRIM600	-	654	654	265	173.31
	ท่าใหม่	RRIM600	-	108	108	265	28.62
	ทุ่งเบญจา	RRIM600	1,367	10,203	11,570	259	2,642.58
	พลอยแหวน	RRIM600	-	275	275	265	72.88
	รำพัน	RRIM600	-	1,002	1,002	243	243.49
	สองพี่น้อง	พันธุ์อื่นๆ	91	3,840	3,931	283	1,086.72
<b>รวม อ.นายายอาม</b>			1,088	31,287	32,375	271	8,479.62
นายายอาม	กระแจะ	RRIM600	229	6,019	6,248	268	1,613.09
	ช้างข้าม	RRIM600	126	3,078	3,204	268	824.90
	นายายอาม	RRIM600	258	9,305	9,563	281	2,614.71
	วังโตนด	RRIM600	430	8,942	9,372	273	2,441.17
	สนามไชย	RRIM600	45	3,943	3,988	250	985.75
<b>รวม อ.โป่งน้ำร้อน</b>			296	8,656	8,952	227	1,963.41
โป่งน้ำร้อน	ทับไทร	RRIM600	64	3,575	3,639	237	847.28
	โป่งน้ำร้อน	RRIM600	67	2,823	2,890	229	646.47
	หนองตาคง	RRIM600	165	2,258	2,423	208	469.66
<b>รวม อ.มะขาม</b>			1,239	30,793	32,032	265	8,146.85
มะขาม	ฉมัน	BPM24	210	3,773	3,983	267	1,007.39
	ท่าหลวง	RRIM600	-	1,963	1,963	284	557.49
	ป่าดง	RRIM600	268	8,954	9,222	263	2,354.90
	มะขาม	RRIM600	407	3,033	3,440	299	906.87

ตารางที่ 17 ยางพารา : แสดงเนื้อที่ปลูก ผลผลิตเฉลี่ย ผลผลิตรวม รายตำบลจังหวัดจันทบุรี ปีการผลิต 2547 (ต่อ)

อำเภอ	ตำบล	พันธุ์	เนื้อที่ปลูก (ไร่)			ผลผลิต	
			ยังไม่ให้ผลผลิต	ให้ผลผลิต	รวม	เฉลี่ย (กก./ไร่)	รวม (ตัน)
มะขาม	วังแฉิม	RRIM600	-	3,278	3,278	284	930.95
	อ่างศิรี	RRIM600	354	9,792	10,146	244	2,389.25
<b>รวม อ.เมือง</b>			<b>426</b>	<b>16,729</b>	<b>17,155</b>	<b>275</b>	<b>4,596.60</b>
เมือง	คมบาง	RRIM600	50	1,977	2,027	291	575.31
	คลองนารายณ์	RRIM600	28	286	314	265	75.79
	จันทนิมิต	RRIM600	-	20	20	265	5.30
	ท่าช้าง	RRIM600	-	5,163	5,163	263	1,357.87
	บางกะจะ	RRIM600	-	16	16	239	3.82
	พลับพลา	พันธุ์อื่นๆ	111	1,481	1,592	248	367.29
	แสง	พันธุ์อื่นๆ	237	7,786	8,023	284	2,211.22
<b>รวม อ.สอยดาว</b>			<b>681</b>	<b>20,181</b>	<b>20,862</b>	<b>261</b>	<b>5,272.47</b>
สอยดาว	ทรายขาว	RRIM600	33	3,647	3,680	276	1,006.57
	ทับช้าง	RRIM600	236	8,803	9,039	237	2,086.31
	ทุ่งขนาน	RRIM600	110	1,474	1,584	275	405.35
	ปะตง	RRIM600	262	6,085	6,347	284	1,728.14
	สะตอน	RRIM600	40	172	212	268	46.10
<b>รวม อ.แหลมสิงห์</b>			<b>-</b>	<b>109</b>	<b>109</b>	<b>264</b>	<b>28.77</b>
แหลมสิงห์	บางกะไชย	RRIM600	-	56	56	264	14.78
	แหลมสิงห์	RRIM600	-	53	53	264	13.99



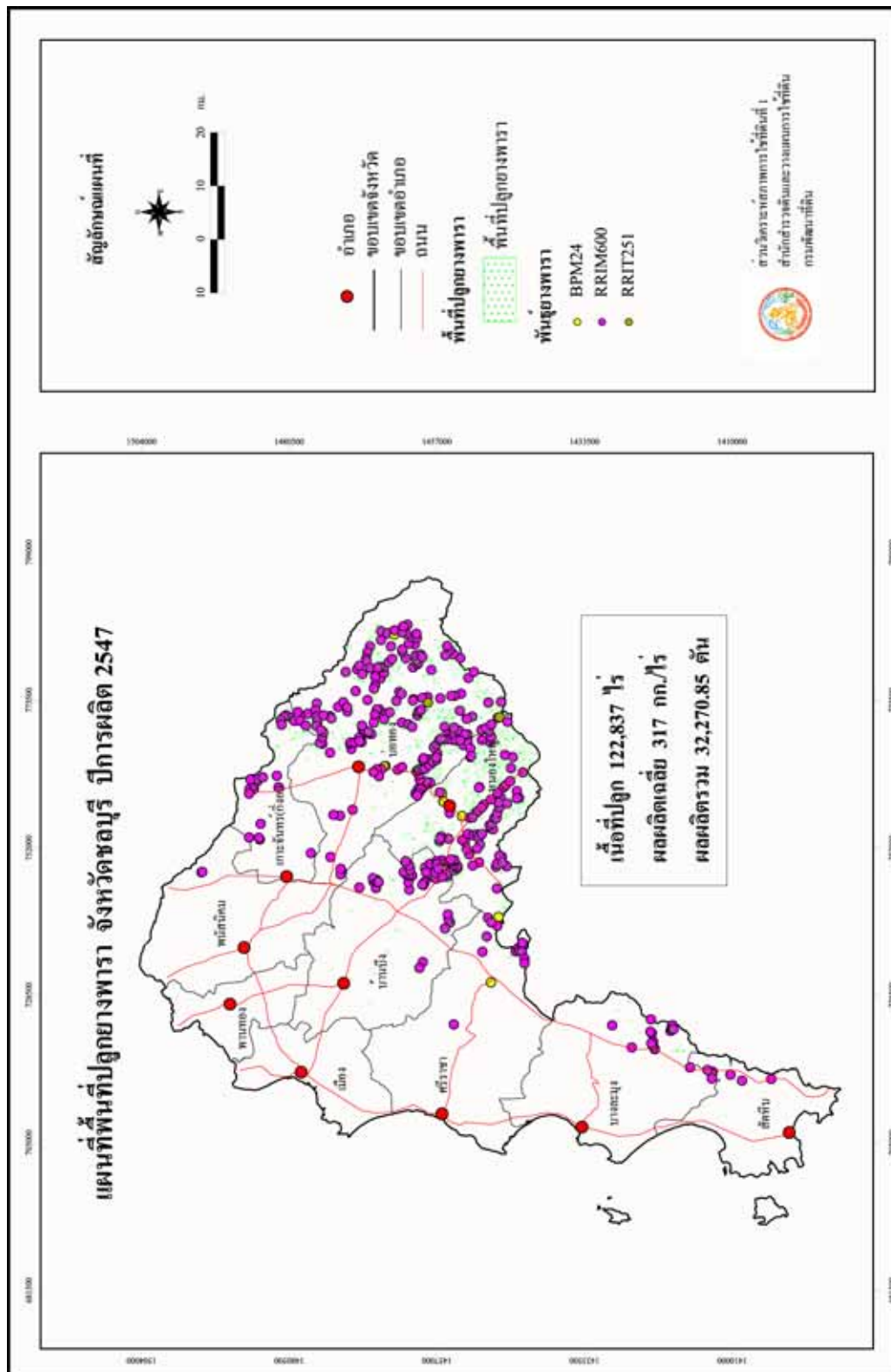
รูปที่ 15 แผนที่พื้นที่ปลูกยางพารา จังหวัดตราด ปีการผลิต 2547

ตารางที่ 18 ยางพารา : แสดงเนื้อที่ปลูก ผลผลิตเฉลี่ย ผลผลิตรวม รายตำบลจังหวัดตราด ปีการผลิต 2547

อำเภอ	ตำบล	พันธุ์	เนื้อที่ปลูก (ไร่)			ผลผลิต	
			ยังไม่ให้ผลผลิต	ให้ผลผลิต	รวม	เฉลี่ย (กก./ไร่)	รวม (ตัน)
<b>รวมทั้งหมด</b>			16,187	183,530	199,717	279	51,220.11
<b>รวม อ.เกาะกูด</b>			274	8,057	8,331	278	2,239.85
เกาะกูด	เกาะกูด	RRIM600	40	6,642	6,682	278	1,846.48
	เกาะหมาก	RRIM600	234	1,415	1,649	278	393.37
<b>รวม อ.เกาะช้าง</b>			291	6,036	6,327	295	1,782
	เกาะช้าง	RRIM600	35	2,073	2,108	299	619.83
	เกาะช้างใต้	RRIM600	256	3,692	3,948	293	1,081.76
	เกาะหวาย	RRIM600	-	271	271	296	80.22
<b>รวม อ.เขาสมิง</b>			6,944	53,919	60,863	286	15,414.07
เขาสมิง	เขาสมิง	RRIM600, BPM24	1,028	9,508	10,536	295	2,804.86
	ท่าโสม	BPM24	62	8,376	8,438	280	2,345.28
	ทุ่งนนทรี	BPM24	228	4,062	4,290	313	1,271.41
	เทพนิมิต	RRIM600	275	3,322	3,597	271	900.26
	ประณีต	RRIM600, BPM24	2,245	8,256	10,501	288	2,377.73
	วังตะเคียน	RRIM600, BPM24	368	6,588	6,956	302	1,989.58
	สะตอ	PB235	1,615	7,741	9,356	261	2,020.40
	แสนตุ้ง	BPM24	1,123	6,066	7,189	281	1,704.55
<b>รวม อ.คลองใหญ่</b>			-	194	194	278	53.93
คลองใหญ่	ไม่รู้ต	RRIM600	-	194	194	278	53.93
<b>รวม อ.บ่อไร่</b>			1,303	16,565	17,868	244	4,039.93
บ่อไร่	ช้างทูน	BPM24	379	2,950	3,329	302	890.90
	ด่านชุมพล	BPM24	227	10,228	10,455	211	2,158.11
	นนทรีย์	RRIT251, BPM24	281	440	721	296	130.24

ตารางที่ 18 ยางพารา : แสดงเนื้อที่ปลูก ผลผลิตเฉลี่ย ผลผลิตรวม รายตำบลจังหวัดตราด ปีการผลิต 2547 (ต่อ)

อำเภอ	ตำบล	พันธุ์	เนื้อที่ปลูก (ไร่)			ผลผลิต	
			ยังไม่ให้ผลผลิต	ให้ผลผลิต	รวม	เฉลี่ย (กก./ไร่)	รวม (ตัน)
บ่อไร่	บ่อพลอย	BPM24	297	978	1,275	268	262.10
	หนองบอน	RRIM600	119	1,969	2,088	304	598.58
<b>รวม อ.เมือง</b>			<b>5,513</b>	<b>68,316</b>	<b>73,829</b>	<b>275</b>	<b>18,792.63</b>
เมือง	ชำราก	BPM24	938	4,664	5,602	257	1,198.65
	ตะกาง	PB235	335	2,907	3,242	263	764.54
	ท่ากุ่ม	RRIM600	660	5,612	6,272	272	1,526.46
	เนินทราย	BPM24	228	1,995	2,223	257	512.72
	วังกระแจะ	RRIT251, พันธุ์อื่นๆ	86	9,264	9,350	266	2,464.22
	หนองคันทรง	RRIM600	71	463	534	257	118.99
	หนองเสม็ด	BPM24	123	1,661	1,784	290	481.69
	หนองโสน	RRIM600	680	8,635	9,315	302	2,607.77
	ห้วยน้ำขาว	RRIM600	169	3,276	3,445	243	796.07
	ห้วยแร้ง	BPM24	2,203	28,478	30,681	280	7,973.84
	แหลมกลัด	RRIM600, BPM24	20	488	508	301	146.89
	อ่าวใหญ่	RRIM600	-	873	873	230	200.79
<b>รวม อ.แหลมงอบ</b>			<b>1,862</b>	<b>30,443</b>	<b>32,305</b>	<b>292</b>	<b>8,897.89</b>
แหลมงอบ	คลองใหญ่	BPM24	812	13,771	14,583	298	4,103.76
	น้ำเชี่ยว	RRIM600, พันธุ์อื่นๆ	647	9,251	9,898	298	2,756.80
	บางปัด	RRIM600	-	4,018	4,018	286	1,149.15
	แหลมงอบ	RRIM600	403	3,403	3,806	261	888.18



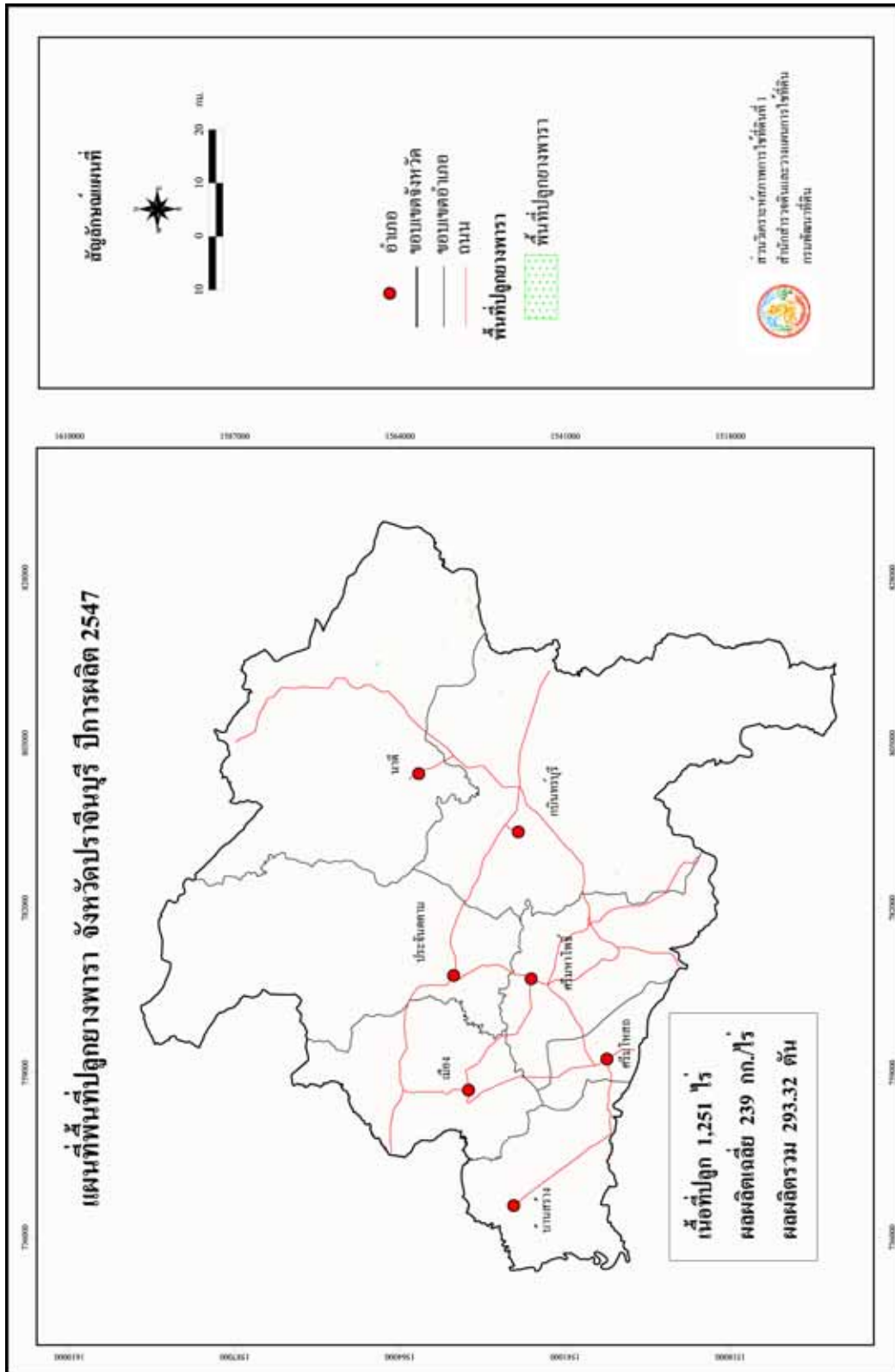
รูปที่ 16 แผนที่พื้นที่ปลูกยางพารา จังหวัดชลบุรี ปีการผลิต 2547

ตารางที่ 19 ยางพารา : แสดงเนื้อที่ปลูก ผลผลิตเฉลี่ย ผลผลิตรวม รายตำบลจังหวัดชลบุรี ปีการผลิต 2547

อำเภอ	ตำบล	พันธุ์	เนื้อที่ปลูก (ไร่)			ผลผลิต	
			ยังไม่ให้ผลผลิต	ให้ผลผลิต	รวม	เฉลี่ย (กก./ไร่)	รวม (ตัน)
<b>รวมทั้งหมด</b>			20,957	101,880	122,837	317	32,270.85
<b>รวม อ.เกาะจันทร์(กิ่งอ.)</b>			3,195	3,671	6,866	345	1,267.28
เกาะจันทร์(กิ่งอ.)	เกาะจันทร์	RRIM600, BPM24	3,195	3,627	6,822	347	1,258.57
	ท่าบุญมี	RRIM600	-	44	44	198	8.71
<b>รวม อ.บ่อทอง</b>			11,554	49,607	61,161	331	16,430.66
บ่อทอง	เกษตรสุวรรณ	RRIM600	1,237	6,046	7,283	328	1,983.09
	ธาตุทอง	RRIM600	1,064	8,484	9,548	298	2,528.23
	บ่อขวางทอง	RRIM600	183	65	248	324	21.06
	บ่อทอง	RRIM600	5,790	16,162	21,952	336	5,430.43
	พลวงทอง	RRIM600	3,248	17,742	20,990	349	6,191.96
	วัดสุวรรณ	RRIM600	32	1,108	1,140	249	275.89
<b>รวม อ.บางละมุง</b>			162	2,560	2,722	331	847.60
บางละมุง	เขาไม้แก้ว	RRIM600	50	960	1,010	300	288.00
	โป่ง	RRIM600	-	16	16	325	5.20
	ห้วยใหญ่	RRIM600	112	1,584	1,696	350	554.40
<b>รวม อ.บ้านบึง</b>			404	6,284	6,688	290	1,824.12
บ้านบึง	คลองกิว	RRIM600	-	2,223	2,223	314	698.02
	บ้านบึง	RRIM600	-	39	39	292	11.39
	หนองซาก	RRIM600	-	20	20	292	5.84
	หนองไม้แก้ว	RRIM600	226	2,982	3,208	273	814.09
	หนองอิรุณ	RRIM600, BPM24	178	1,020	1,198	289	294.78
<b>รวม อ.พนัสนิคม</b>			40	40	80	297	11.88
พนัสนิคม	หนองปรือ	RRIM600	40	40	80	297	11.88
<b>รวม อ.ศรีราชา</b>			1,114	1,609	2,723	435	699.78
ศรีราชา	เขาคันทรง	RRIM600	1,108	1,152	2,260	450	518.40

ตารางที่ 19 ยางพารา : แสดงเนื้อที่ปลูก ผลผลิตเฉลี่ย ผลผลิตรวม รายตำบลจังหวัดชลบุรี ปีการผลิต 2547 (ต่อ)

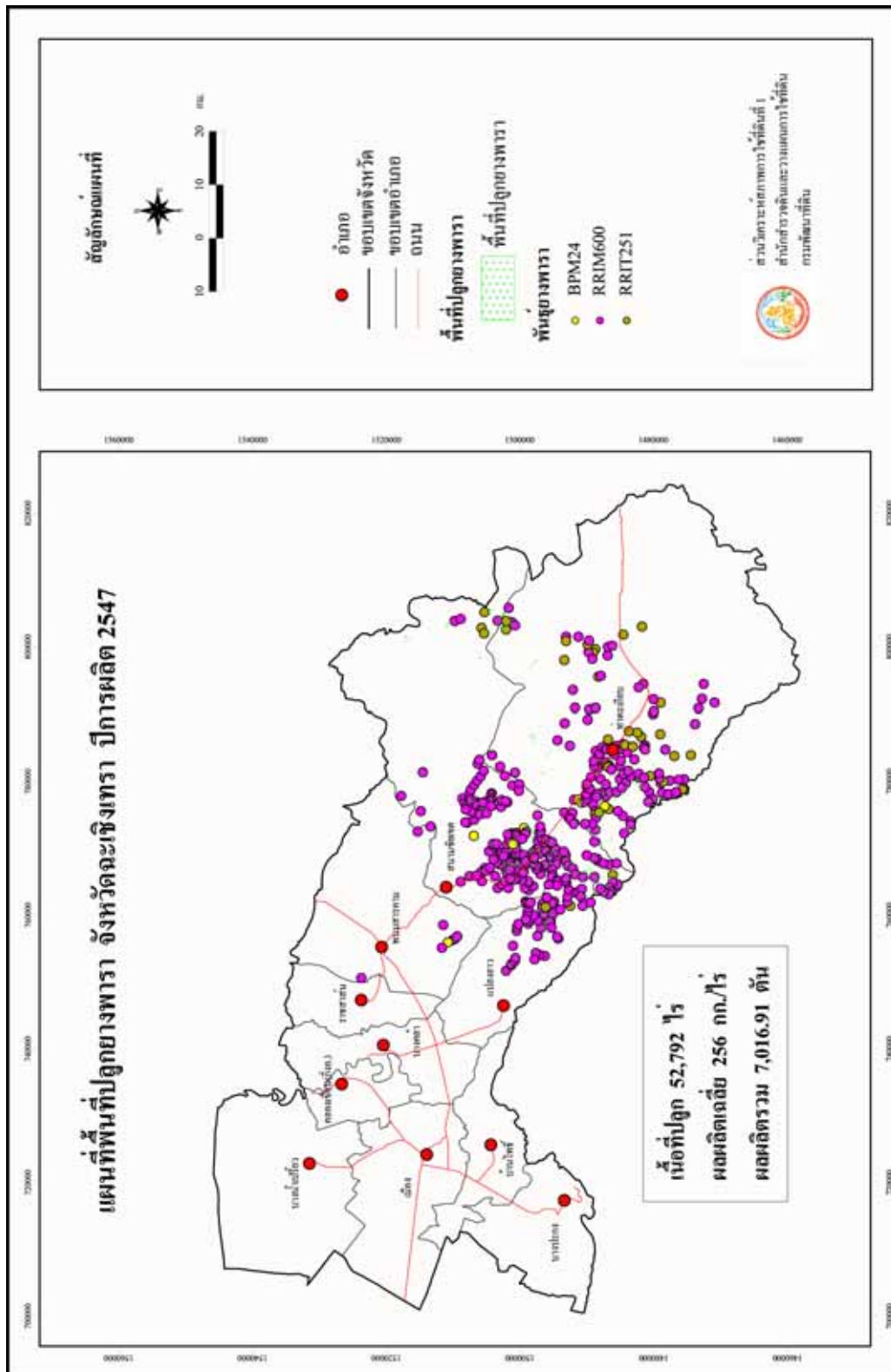
อำเภอ	ตำบล	พันธุ์	เนื้อที่ปลูก (ไร่)			ผลผลิต	
			ยังไม่ให้ผลผลิต	ให้ผลผลิต	รวม	เฉลี่ย (กก./ไร่)	รวม (ตัน)
ศรีราชา	บ่อวิน	RRIM600	6	15	21	423	6.35
	หนองขาม	RRIM600	-	442	442	396	175.03
<b>รวม อ.สัตหีบ</b>			<b>70</b>	<b>300</b>	<b>370</b>	<b>432</b>	<b>129.70</b>
สัตหีบ	บางเสร่	RRIM600	70	279	349	431	120.25
	พลูตาหลวง	RRIM600	-	21	21	450	9.45
<b>รวม อ.หนองใหญ่</b>			<b>4,418</b>	<b>37,809</b>	<b>42,227</b>	<b>293</b>	<b>11,060</b>
หนองใหญ่	เขาชก	RRIM600	678	15,685	16,363	284	4,454.54
	คลองพลู	RRIM600	699	7,601	8,300	273	2,075.07
	หนองเสือช้าง	RRIM600	2,950	8,612	11,562	265	2,282.18
	หนองใหญ่	RRIM600	91	2,132	2,223	450	959.40
	ห้างสูง	RRIM600	-	3,779	3,779	341	1,288.64



รูปที่ 17 แผนที่พื้นที่ปลูกยางพารา จังหวัดปangani ปีการผลิต 2547

ตารางที่ 20 ยางพารา : แสดงเนื้อที่ปลูก ผลผลิตเฉลี่ย ผลผลิตรวม รายตำบลจังหวัดปราจีนบุรี ปีการผลิต 2547

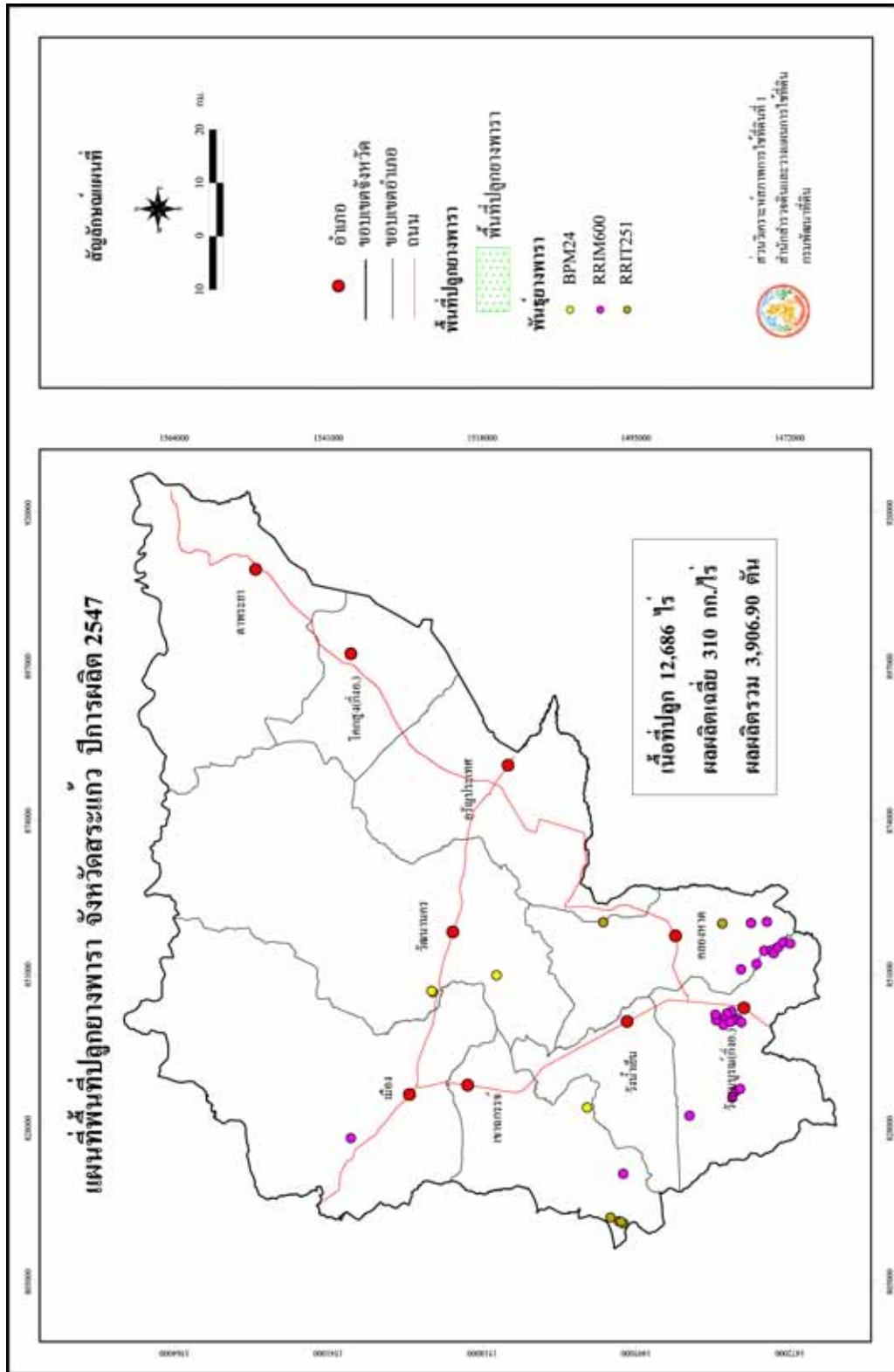
อำเภอ	ตำบล	พันธุ์	เนื้อที่ปลูก (ไร่)			ผลผลิต	
			ยังไม่ให้ผลผลิต	ให้ผลผลิต	รวม	เฉลี่ย (กก./ไร่)	รวม (ตัน)
<b>รวมทั้งหมด</b>			23	1,228	1,251	239	293.32
<b>รวม อ.กบินทร์บุรี</b>			-	456	456	220	100.32
กบินทร์บุรี	บ้านนา	RRIM600	-	185	185	220	40.70
	ลาดตะเคียน	RRIM600	-	157	157	220	34.54
	วังท่าช้าง	RRIM600	-	73	73	220	16.06
	หาดนางแก้ว	RRIM600	-	41	41	220	9.02
<b>รวม อ.นาดี</b>			23	772	795	250	193.00
นาดี	แก่งดินสอ	RRIM600	23	606	629	250	151.50
	ทุ่งโพธิ์	RRIM600	-	166	166	250	41.50



รูปที่ 18 แผนที่พื้นที่ปลูกยางพารา จังหวัดเชียงใหม่ ปีการผลิต 2547

ตารางที่ 21 ยางพารา : แสดงเนื้อที่ปลูก ผลผลิตเฉลี่ย ผลผลิตรวม รายตำบลจังหวัดฉะเชิงเทรา ปีการผลิต 2547

อำเภอ	ตำบล	พันธุ์	เนื้อที่ปลูก (ไร่)			ผลผลิต	
			ยังไม่ให้ผลผลิต	ให้ผลผลิต	รวม	เฉลี่ย (กก./ไร่)	รวม (ตัน)
<b>รวมทั้งหมด</b>			25,333	27,459	52,792	256	7,016.91
<b>รวม อ.ท่าตะเกียบ</b>			14,274	7,283	21,557	264	1,923.67
ท่าตะเกียบ	คลองตะเกรา	RRIM600, RRIT251	11,950	4,408	16,358	274	1,207.79
	ท่าตะเกียบ	RRIM600	2,324	2,875	5,199	249	715.88
<b>รวม อ.แปลงยาว</b>			2,534	4,879	7,413	252	1,230.06
แปลงยาว	แปลงยาว	RRIM600	286	142	428	297	42.17
	วังเย็น	RRIM600	76	69	145	235	16.22
	หนองไม้แก่น	RRIM600	2,172	4,668	6,840	251	1,171.67
<b>รวม อ.พนมสารคาม</b>			169	407	576	244	99.41
พนมสารคาม	เกาะขนุน	RRIM600	30	26	56	248	6.45
	เขาหินซ้อน	RRIM600	21	210	231	235	49.35
	หนองแหน	RRIM600	118	171	289	255	43.61
<b>รวม อ.สนมชัยเขต</b>			8,356	14,890	23,246	253	3,763.77
สนมชัยเขต	คูยายหมี	RRIM600	1,402	1,018	2,420	262	266.72
	ท่ากระดาน	RRIT251	803	1,550	2,353	252	390.60
	ทุ่งพระยา	RRIM600	167	434	601	255	110.67
	ลาดกระทิง	RRIM600	5,984	11,888	17,872	252	2,995.78



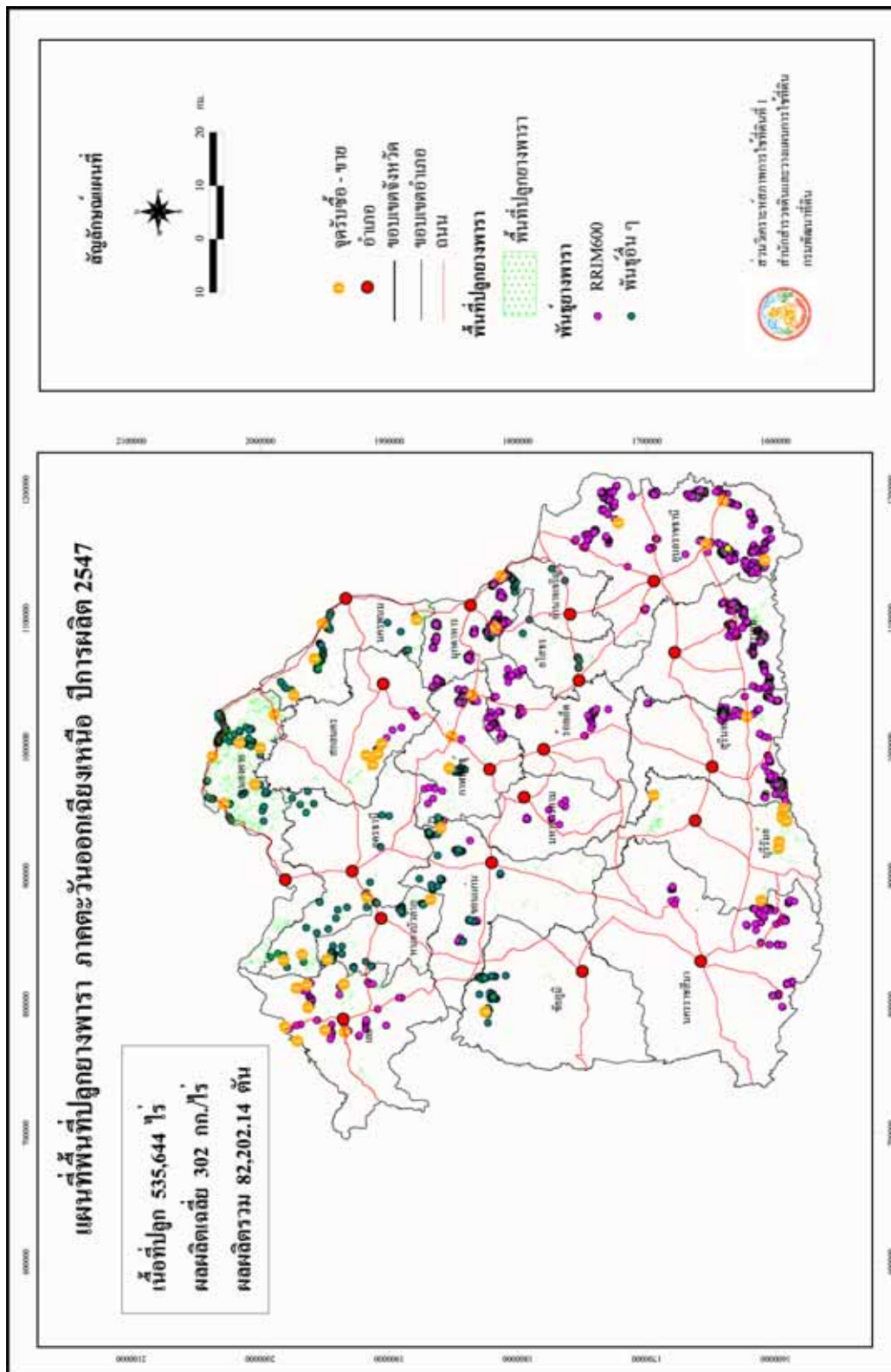
รูปที่ 19 แผนที่พื้นที่ปลูกยางพารา จังหวัดสระแก้ว ปีการผลิต 2547

ตารางที่ 22 ยางพารา : แสดงเนื้อที่ปลูก ผลผลิตเฉลี่ย ผลผลิตรวม รายตำบลจังหวัดสระแก้ว ปีการผลิต 2547

อำเภอ	ตำบล	พันธุ์	เนื้อที่ปลูก (ไร่)			ผลผลิต	
			ยังไม่ให้ผลผลิต	ให้ผลผลิต	รวม	เฉลี่ย (กก./ไร่)	รวม (ตัน)
<b>รวมทั้งหมด</b>			80	12,606	12,686	310	3,906.90
<b>รวม อ.เขาฉกรรจ์</b>			-	1,232	1,232	244	300.61
เขาฉกรรจ์	พระเพลิง	RRIT251	-	1,204	1,204	244	293.78
	หนองหัว	RRIM600	-	28	28	244	6.83
<b>รวม อ.คลองหาด</b>			-	1,506	1,506	327	491.91
คลองหาด	คลองไถ่เถื่อน	RRIM600,B PM24	-	1,187	1,187	343	407.14
	ซับมะกรูด	RRIM600	-	63	63	279	17.58
	ไทยอุดม	RRIM600	-	215	215	270	58.05
	เบญจขร	RRIT251	-	41	41	223	9.14
<b>รวม อ.วังน้ำเย็น</b>			-	117	117	299	34.98
เมือง	โคกปีบ้อง	RRIM600	-	244	244	343	83.69
<b>รวม อ.วังน้ำเย็น</b>			-	244	244	343	83.69
วังน้ำเย็น	ทุ่งมหาเจริญ	RRIM600	-	106	106	299	31.69
	วังน้ำเย็น	RRIM600	-	11	11	299	3.29
<b>รวม อ.วังสมบูรณ์(กิ่งอ.)</b>			80	9,189	9,269	316	2,903.39
วังสมบูรณ์(กิ่งอ.)	วังทอง	RRIM600, BPM24	-	712	712	280	199.36
	วังสมบูรณ์	RRIM600, BPM24	80	7,020	7,100	314	2,204.28
	วังใหม่	RRIM600, BPM24	-	1,457	1,457	343	499.75
<b>รวม อ.วัฒนานคร</b>			-	318	318	290	92
วัฒนานคร	ท่าเกวียน	BPM24	-	34	34	343	11.66
	ห้วยโจด	BPM24	-	284	284	284	80.66

### 9.1.5 เนื้อที่ปลูกและผลผลิตยางพาราภาคตะวันออกเฉียงเหนือ

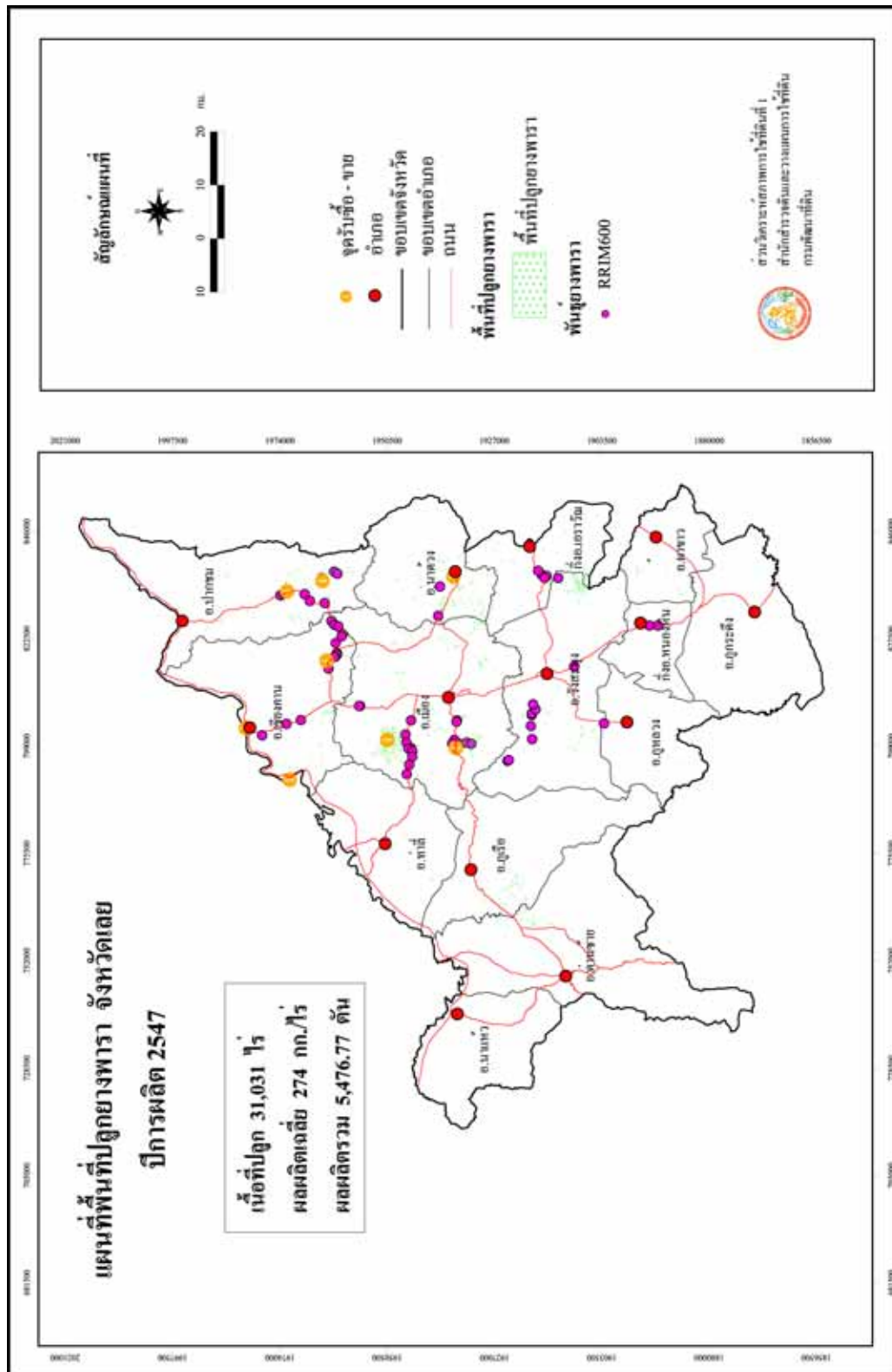
จากการสำรวจด้วยภาพถ่ายดาวเทียมเพื่อสำรวจทรัพยากรในพื้นที่ภาคตะวันออกเฉียงเหนือพบว่ามี 19 จังหวัด ผลการวิเคราะห์พบว่า มีเนื้อที่ปลูกประมาณ 535,644 ไร่ คิดเป็นร้อยละ 3.27 ของเนื้อที่ปลูกทั้งหมด โดยแบ่งเป็นเนื้อที่ยังไม่ให้ผลผลิต 263,844 ไร่ คิดเป็นร้อยละ 49.26 ของเนื้อที่ปลูกทั้งภาค และเนื้อที่ให้ผลผลิต 271,800 ไร่ คิดเป็นร้อยละ 50.74 ของเนื้อที่ปลูกทั้งภาค โดยจังหวัดที่มีพื้นที่ปลูกมากที่สุดได้แก่ จังหวัดหนองคาย ประมาณ 152,919 ไร่ และจังหวัดที่ปลูกน้อยที่สุดได้แก่ จังหวัดมหาสารคาม ประมาณ 943 ไร่ ผลผลิตรวมทั้งภาคประมาณ 82,202.14 ตัน ผลผลิตเฉลี่ย 302 กิโลกรัมต่อไร่ ทั้งนี้จากการส่งเสริมโครงการปลูกยางเพื่อยกระดับรายได้และความมั่นคงให้แก่เกษตรกรในแหล่งปลูกยางใหม่ พบว่ามีแนวโน้มขยายตัวเพิ่มมากขึ้น ดังแสดงในรูปที่ 20-39 และตารางที่ 23-42



รูปที่ 20 แผนที่พื้นที่ปลูกยางพารา ภาคตะวันออกเฉียงเหนือ ปีการผลิต 2547

ตารางที่ 23 ยางพารา : แสดงเนื้อที่ปลูก ผลผลิตเฉลี่ย ผลผลิตรวม รายจังหวัด ภาคตะวันออกเฉียงเหนือ ปีการผลิต 2547

จังหวัด	เนื้อที่ปลูก (ไร่)			ผลผลิต	
	ยังไม่ให้ผลผลิต	ให้ผลผลิต	รวม	เฉลี่ย (กก./ไร่)	รวม (ตัน)
รวมภาคตะวันออกเฉียงเหนือ	263,844	271,800	535,644	302	82,202.14
1.เลย	11,067	19,964	31,031	274	5,476.77
2.ยโสธร	8,295	4,080	12,375	297	1,209.88
3.อุดรธานี	28,303	32,965	61,268	264	8,715.25
4.หนองคาย	89,246	63,723	152,969	332	21,159.54
5.ขอนแก่น	21,310	10,806	32,116	247	2,674.25
6.ชัยภูมิ	4,324	3,515	7,839	250	878.75
7.มุกดาหาร	18,781	6,729	25,510	288	1,937.19
8.นครพนม	12,414	9,869	22,283	268	2,644.51
9.หนองบัวลำภู	8,241	2,143	10,384	260	556.66
10.สกลนคร	7,167	8,710	15,877	261	2,272.06
11.กาฬสินธุ์	7,503	12,239	19,742	253	3,101.45
12.อุบลราชธานี	11,367	21,904	33,271	338	7,395.15
13.ศรีสะเกษ	4,372	22,679	27,051	358	8,121.70
14.บุรีรัมย์	18,236	31,342	49,578	310	9,704.45
15.นครราชสีมา	1,885	2,435	4,320	258	628.53
16.อำนาจเจริญ	2,079	3,280	5,359	259	849.79
17.สุรินทร์	6,408	12,093	18,501	339	4,094.39
18.มหาสารคาม	139	804	943	250	201.40
19.ร้อยเอ็ด	2,707	2,520	5,227	230	580.42



รูปที่ 21 แผนที่พื้นที่ปลูกยางพารา จังหวัดเลย ปีการผลิต 2547

ตารางที่ 242 ยางพารา : แสดงเนื้อที่ปลูก ผลผลิตเฉลี่ย ผลผลิตรวม รายตำบลจังหวัดเลย ปีการผลิต 2547

อำเภอ	ตำบล	พันธุ์	เนื้อที่ปลูก (ไร่)			ผลผลิต	
			ยังไม่ให้ผลผลิต	ให้ผลผลิต	รวม	เฉลี่ย (กก./ไร่)	รวม (ตัน)
<b>รวมทั้งหมด</b>			11,067	19,964	31,031	274	5,476.77
<b>รวม อ.เชียงคาน</b>			595	2,721	3,316	240	653.15
เชียงคาน	จอมศรี	RRIM600	33	126	159	250	31.50
	เชียงคาน	RRIM600	-	113	113	250	28.25
	ธาตุ	RRIM600	546	908	1,454	250	227.00
	นาข้าว	RRIM600	-	331	331	250	82.75
	นุสม	RRIM600	16	-	16	-	-
	ปากตม	RRIM600	-	701	701	250	175.25
	หาดทรายขาว	RRIM600	-	542	542	200	108.40
<b>รวม อ.ด่านซ้าย</b>			65	975	1,040	250	243.75
ด่านซ้าย	โคกงาม	RRIM600	-	574	574	250	143.50
	โป่ง	RRIM600	42	-	42	-	-
	โพนสูง	RRIM600	-	401	401	250	100.25
	วังยาว	RRIM600	6	-	6	-	-
	อิปุม	RRIM600	17	-	17	-	-
<b>รวม อ.ท่าลี่</b>			230	97	327	280	27.16
ท่าลี่	โคกใหญ่	RRIM600	95	-	95	-	-
	ท่าลี่	RRIM600	88	21	109	280	5.88
	น้ำแคม	RRIM600	47	-	47	-	-
	น้ำพูน	RRIM600	-	76	76	280	21.28
<b>รวม อ.นาด้วง</b>			7	4,147	4,154	250	1,036.75
นาด้วง	ท่าสวรรค์	RRIM600	-	1,298	1,298	250	324.50
	ท่าสะอาด	RRIM600	-	1,289	1,289	250	322.25
	นาด้วง	RRIM600	7	852	859	250	213.00
	นาดอกคำ	RRIM600	-	708	708	250	177.00
<b>รวม อ.ปากชม</b>			81	2,719	2,800	280	761.32

ตารางที่ 24 ยางพารา : แสดงเนื้อที่ปลูก ผลผลิตเฉลี่ย ผลผลิตรวม รายตำบลจังหวัดเลย ปีการผลิต 2547 (ต่อ)

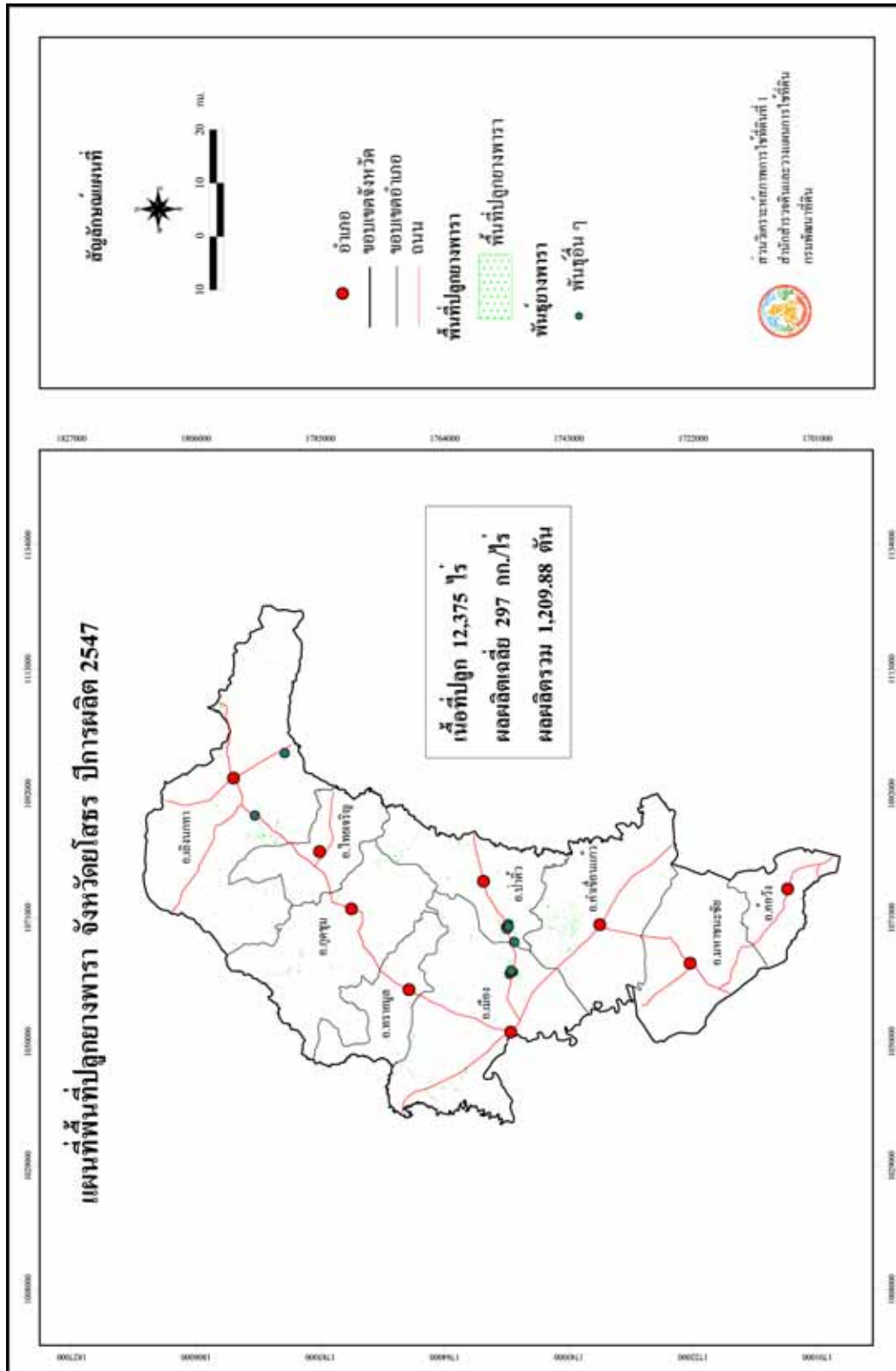
อำเภอ	ตำบล	พันธุ์	เนื้อที่ปลูก (ไร่)			ผลผลิต	
			ยังไม่ให้ผลผลิต	ให้ผลผลิต	รวม	เฉลี่ย (กก./ไร่)	รวม (ตัน)
ปากชม	ชมเจริญ	RRIM600	-	495	495	280	138.60
	เซียงกลม	RRIM600	-	678	678	280	189.84
	ปากชม	RRIM600	-	297	297	280	83.16
	ห้วยบ่อซืน	RRIM600	-	1,137	1,137	280	318.36
	ห้วยพิชัย	RRIM600	54	112	166	280	31.36
	หาดคัมภีร์	RRIM600	27	-	27	-	-
<b>รวม อ.ผางาม</b>			<b>97</b>	<b>537</b>	<b>634</b>	<b>280</b>	<b>150.36</b>
ผาขาว	ท่าช้างคลั่ง	RRIM600	-	93	93	280	26.04
	โนนบ่อแดง	RRIM600	-	109	109	280	30.52
	โนนป่าซาง	RRIM600	48	-	48	-	-
	บ้านเพิ่ม	RRIM600	49	210	259	280	58.80
	ผาขาว	RRIM600	-	125	125	280	35.00
<b>รวม อ.ภูกระดึง</b>			<b>40</b>	<b>45</b>	<b>85</b>	<b>280</b>	<b>12.60</b>
ภูกระดึง	ผานกเค้า	RRIM600	-	45	45	280	12.60
	ภูกระดึง	RRIM600	2	-	2	-	-
	ห้วยส้ม	RRIM600	38	-	38	-	-
<b>รวม อ.ภูเรือ</b>			<b>109</b>	<b>1,970</b>	<b>2,079</b>	<b>290</b>	<b>571.30</b>
ภูเรือ	ท่าศาลา	RRIM600	39	-	39	-	-
	ปลาบ่า	RRIM600	48	322	370	290	93.38
	ร่องจิก	RRIM600	-	1,434	1,434	290	415.86
	ลาดค่าง	RRIM600	-	93	93	290	26.97
	सानตม	RRIM600	22	47	69	290	13.63
	หนองบัว	RRIM600	-	74	74	290	21.46
<b>รวม อ.ภูหลวง</b>			<b>66</b>	<b>-</b>	<b>66</b>	<b>-</b>	<b>-</b>
ภูหลวง	แก่งศรีภูมิ	RRIM600	11	-	11	-	-
	เลยวังไสย์	RRIM600	55	-	55	-	-

ตารางที่ 24 ยางพารา : แสดงเนื้อที่ปลูก ผลผลิตเฉลี่ย ผลผลิตรวม รายตำบลจังหวัดเลย ปีการผลิต 2547 (ต่อ)

อำเภอ	ตำบล	พันธุ์	เนื้อที่ปลูก (ไร่)			ผลผลิต	
			ยังไม่ให้ผลผลิต	ให้ผลผลิต	รวม	เฉลี่ย (กก./ไร่)	รวม (ตัน)
<b>รวม อ.เมือง</b>			5,886	3,909	9,795	300	1,172.70
เมือง	กกตู๋	RRIM600	2,164	940	3,104	300	282.00
	กกทอง	RRIM600	103	-	103	-	-
	นาแหม	RRIM600	705	220	925	300	66.00
	นาดินดำ	RRIM600	55	1,306	1,361	300	391.80
	นาโป่ง	RRIM600	188	42	230	300	12.60
	นาอ้อ	RRIM600	151	-	151	-	-
	นาอาน	RRIM600	137	204	341	300	61.20
	น้ำสวย	RRIM600	705	173	878	300	51.90
	น้ำหมาน	RRIM600	70	439	509	300	131.70
	ศรีสองรัก	RRIM600	108	77	185	300	23.10
	เสี้ยว	RRIM600	1,500	508	2,008	300	152.40
<b>รวม อ.วังสะพุง</b>			2,571	2,568	5,139	300	770.40
วังสะพุง	เขาหลวง	RRIM600	200	106	306	300	31.80
	โคกขมิ้น	RRIM600	-	116	116	300	34.80
	ทรายขาว	RRIM600	404	115	519	300	34.50
	ปากปวน	RRIM600	987	-	987	-	-
	ผาน้อย	RRIM600	55	-	55	-	-
	ผาบึง	RRIM600	3	-	3	-	-
	วังสะพุง	RRIM600	314	209	523	300	62.70
	ศรีสงคราม	RRIM600	-	210	210	300	63.00
	หนองงิ้ว	RRIM600	10	-	10	-	-
	หนองหญ้าปล้อง	RRIM600	598	1,812	2,410	300	543.60
<b>รวม อ.หนองหิน(กิ่งอ.)</b>			67	72	139	280	20.16
หนองหิน(กิ่งอ.)	ปวนมุ	RRIM600	28	-	28	-	-
	หนองหิน	RRIM600	39	72	111	280	20.16

ตารางที่ 24 ยางพารา : แสดงเนื้อที่ปลูก ผลผลิตเฉลี่ย ผลผลิตรวม รายตำบลจังหวัดเลย ปีการผลิต 2547 (ต่อ)

อำเภอ	ตำบล	พันธุ์	เนื้อที่ปลูก (ไร่)			ผลผลิต	
			ยังไม่ให้ผลผลิต	ให้ผลผลิต	รวม	เฉลี่ย (กก./ไร่)	รวม (ตัน)
รวม อ.เอราวัณ(กิ่งอ.)			1,253	204	1,457	280	57
เอราวัณ(กิ่งอ.)	ทรัพย์ไพวัลย์	RRIM600	494	-	494	-	-
	ผาสามยอด	RRIM600	361	14	375	280	3.92
	ผาอินทร์แปลง	RRIM600	398	4	402	280	1.12
	เอราวัณ	RRIM600	-	186	186	280	52.08



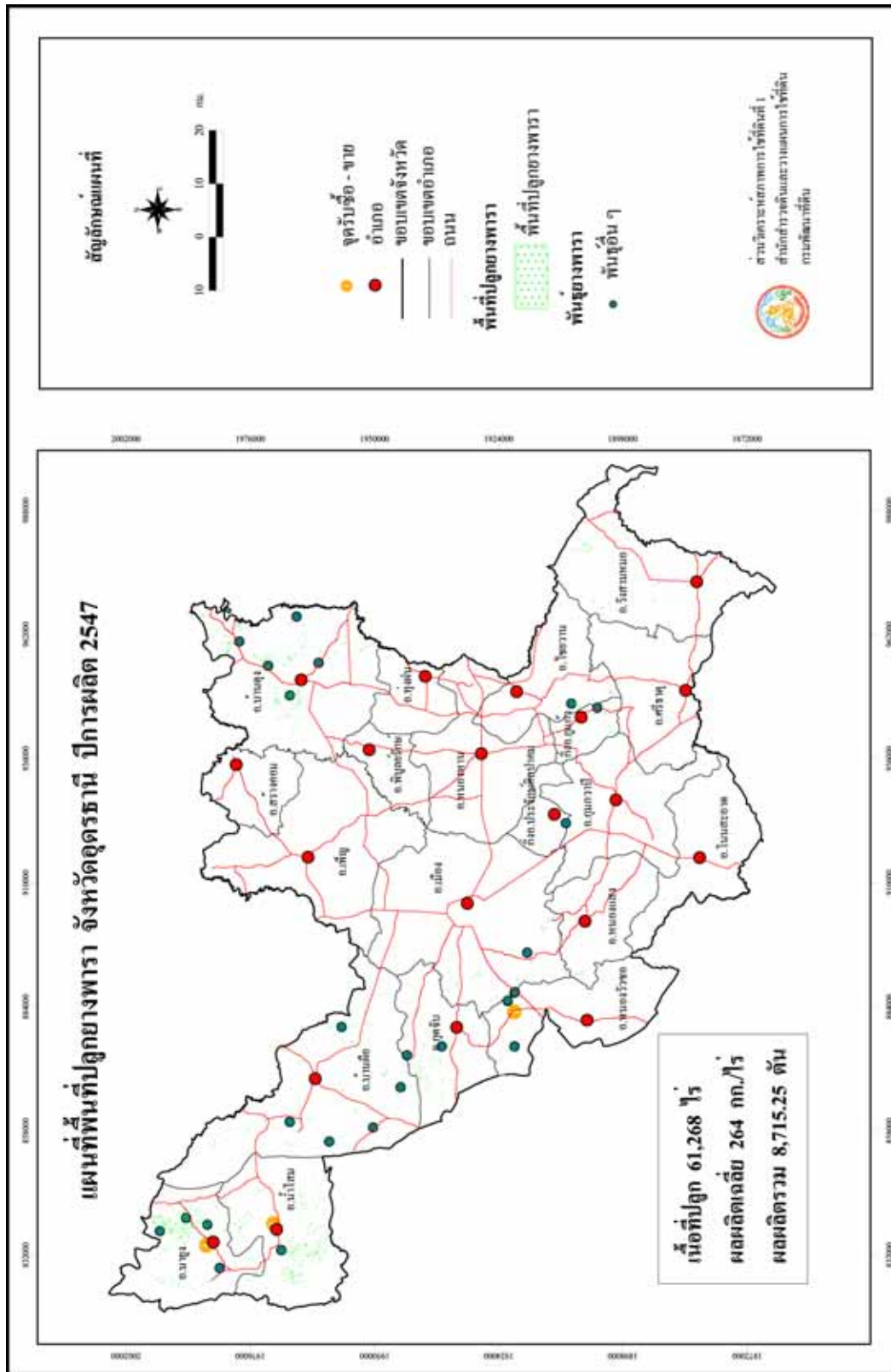
รูปที่ 22 แผนที่พื้นที่ปลูกยางพารา จังหวัดยโสธร ปีการผลิต 2547

ตารางที่ 25 ยางพารา : แสดงเนื้อที่ปลูก ผลผลิตเฉลี่ย ผลผลิตรวม รายตำบลจังหวัดยโสธร ปีการผลิต 2547

อำเภอ	ตำบล	พันธุ์	เนื้อที่ปลูก (ไร่)			ผลผลิต	
			ยังไม่ให้ผลผลิต	ให้ผลผลิต	รวม	เฉลี่ย (กก./ไร่)	รวม (ตัน)
<b>รวมทั้งหมด</b>			8,295	4,080	12,375	297	1,209.88
<b>รวม อ.กุดชุม</b>			1,200	216	1,416	250	54.00
กุดชุม	กำแมด	RRIM600	67	-	67	-	-
	กุดชุม	RRIM600	136	-	136	-	-
	ค้ำน้ำสร้าง	RRIM600	194	-	194	-	-
	โนนเปือย	RRIM600	241	-	241	-	-
	โพนงาม	RRIM600	55	-	55	-	-
	หนองหมี	RRIM600	169	-	169	-	-
	หนองแหน	RRIM600	324	216	540	250	54.00
	ห้วยแก้ง	RRIM600	14	-	14	-	-
<b>รวม อ.คำเขื่อนแก้ว</b>			808	1,551	2,359	250	387.75
คำเขื่อนแก้ว	ดงแคนใหญ่	RRIM600	236	-	236	-	-
	ดงเจริญ	RRIM600	282	798	1,080	250	199.50
	ทุ่งมน	RRIM600	145	124	269	250	31.00
	ย่อ	RRIM600	55	192	247	250	48.00
	ลุมพุก	RRIM600	17	437	454	250	109.25
	เหล่าไฮ	RRIM600	73	-	73	-	-
<b>รวม อ.ทรายมูล</b>			534	150	684	240	36.00
ทรายมูล	ดงมะไฟ	RRIM600	160	-	160	-	-
	ทรายมูล	RRIM600	374	-	374	-	-
	ไผ่	RRIM600	-	150	150	240	36.00
<b>รวม อ.ไทยเจริญ</b>			107	-	107	-	-
ไทยเจริญ	คำเตย	RRIM600	21	-	21	-	-
	ส้มฝ่อ	RRIM600	86	-	86	-	-

ตารางที่ 25 ยางพารา : แสดงเนื้อที่ปลูก ผลผลิตเฉลี่ย ผลผลิตรวม รายตำบลจังหวัดยโสธร ปีการผลิต 2547 (ต่อ)

อำเภอ	ตำบล	พันธุ์	เนื้อที่ปลูก (ไร่)			ผลผลิต	
			ยังไม่ให้ผลผลิต	ให้ผลผลิต	รวม	เฉลี่ย (กก./ไร่)	รวม (ตัน)
<b>รวม อ.ป่าดิว</b>			1,165	517	1,682	250	129.25
ป่าดิว	กระจาย	RRIM600	486	125	611	250	31.25
	โคกนาโก	RRIM600	472	220	692	250	55.00
	โพธิ์ไทร	RRIM600	207	172	379	250	43.00
<b>รวม อ.เมือง</b>			2,209	1,130	3,339	360	406.80
เมือง	ชั้นไคใหญ่	RRIM600	164	-	164	-	-
	ชุมเงิน	RRIM600	82	-	82	-	-
	คูทุ่ง	RRIM600	666	-	666	-	-
	เดิด	RRIM600	696	-	696	-	-
	ตาดทอง	RRIM600	39	92	131	360	33.12
	ทุ่งแต้	RRIM600	78	-	78	-	-
	น้ำคำใหญ่	RRIM600	-	107	107	360	38.52
	สำราญ	RRIM600	149	-	149	-	-
	สิงห์	RRIM600	92	56	148	360	20.16
	หนองคู	RRIM600	115	369	484	360	132.84
	หนองเป็ด	RRIM600	-	215	215	360	77.40
	หนองหิน	RRIM600	128	291	419	360	104.76
<b>รวม อ.เลิงนกทา</b>			2,272	516	2,788	380	196.08
เลิงนกทา	กุดแห่	RRIM600	69	-	69	-	-
	โคกสำราญ	RRIM600	113	-	113	-	-
	บุงค้ำ	RRIM600	390	-	390	-	-
	ศรีแก้ว	RRIM600	381	114	495	380	43.32
	สร้างมิ่ง	RRIM600	446	-	446	-	-
	สวาท	RRIM600	261	197	458	380	74.86
	สามแยก	RRIM600	114	-	114	-	-
	สามัคคี	RRIM600	396	205	601	380	77.90
	ห้องแซง	RRIM600	102	-	102	-	-



รูปที่ 23 แผนที่พื้นที่ปลูกยางพารา จังหวัดอุดรธานี ปีการผลิต 2547

ตารางที่ 26 ยางพารา : แสดงเนื้อที่ปลูก ผลผลิตเฉลี่ย ผลผลิตรวม รายตำบลจังหวัดอุดรธานี ปีการผลิต 2547

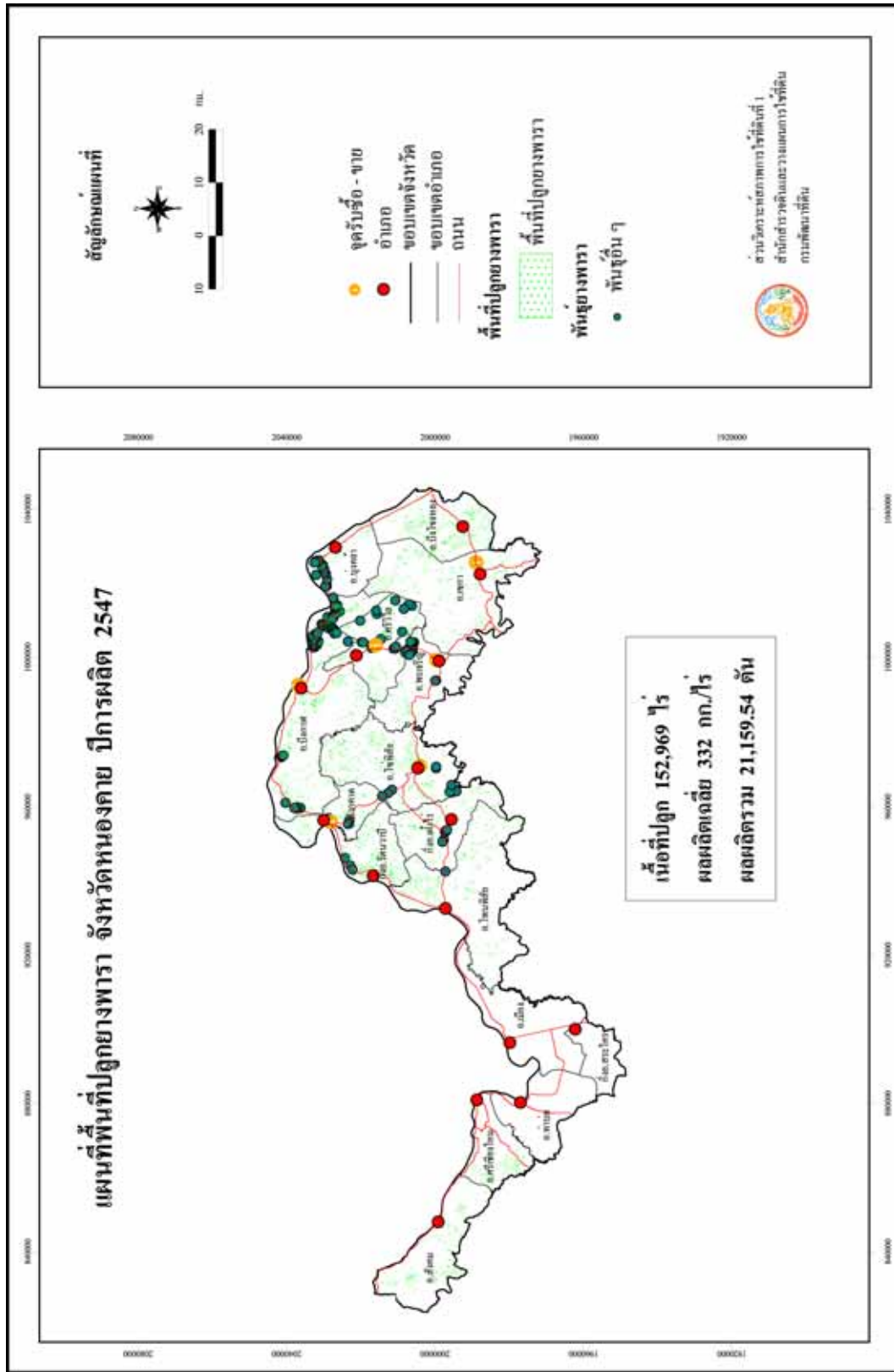
อำเภอ	ตำบล	พันธุ์	เนื้อที่ปลูก (ไร่)			ผลผลิต	
			ยังไม่ให้ผลผลิต	ให้ผลผลิต	รวม	เฉลี่ย (กก./ไร่)	รวม (ตัน)
<b>รวมทั้งหมด</b>			28,303	32,965	61,268	264	8,715.25
<b>รวม อ.กุดจับ</b>			2,424	2,106	4,530	250	526.50
กุดจับ	กุดจับ	RRIM600	30	46	76	250	11.50
	ขอนแก่น	RRIM600	-	180	180	250	45.00
	ตาลเดี่ยว	RRIM600	720	1,225	1,945	250	306.25
	ปะโค	RRIM600	-	50	50	250	12.50
	เมืองเพีย	RRIM600	-	213	213	250	53.25
	สร้างก่อ	RRIM600	1,674	392	2,066	250	98.00
<b>รวม อ.กุมภวาปี</b>			-	152	152	250	38.00
กุมภวาปี	เวียงคำ	RRIM600	-	152	152	250	38.00
<b>รวม อ.กู่แก้ว(กิ่งอ.)</b>			274	461	735	250	115.25
กู่แก้ว(กิ่งอ.)	คอนสาย	RRIM600	-	163	163	250	40.75
	บ้านจืด	RRIM600	136	298	434	250	74.50
	บ้านโนนทองอินทร์	RRIM600	138	-	138	-	-
<b>รวม อ.ไชยวาน</b>			293	281	574	250	70.25
ไชยวาน	โพนสูง	RRIM600	293	281	574	250	70.25
<b>รวม อ.นายาง</b>			4,412	6,573	10,985	300	1,971.90
นายาง	นาแค	RRIM600	33	939	972	300	281.70
	นายาง	RRIM600	2,584	1,416	4,000	300	424.80
	โนนทอง	RRIM600	1,592	3,910	5,502	300	1,173.00
	บ้านก้อง	RRIM600	203	308	511	300	92.40
<b>รวม อ.น้ำโสม</b>			4,796	3,962	8,758	270	1,069.74
น้ำโสม	นางัว	RRIM600	50	676	726	270	182.52
	น้ำโสม	RRIM600	2,594	563	3,157	270	152.01
	บ้านหยวก	RRIM600	359	1,783	2,142	270	481.41

ตารางที่ 26 ยางพารา : แสดงเนื้อที่ปลูก ผลผลิตเฉลี่ย ผลผลิตรวม รายตำบลจังหวัดอุดรธานี ปีการผลิต 2547 (ต่อ)

อำเภอ	ตำบล	พันธุ์	เนื้อที่ปลูก (ไร่)			ผลผลิต	
			ยังไม่ให้ผลผลิต	ให้ผลผลิต	รวม	เฉลี่ย (กก./ไร่)	รวม (ตัน)
น้ำโสม	ศรีสำราญ	RRIM600	1,296	301	1,597	270	81.27
	โสมเยี่ยม	RRIM600	427	627	1,054	270	169.29
	หนองแวง	RRIM600	70	12	82	270	3.24
<b>รวม อ.บ้านดุง</b>			<b>6,096</b>	<b>6,575</b>	<b>12,671</b>	<b>250</b>	<b>1,643.75</b>
บ้านดุง	ถ่อนนาลับ	RRIM600	1,013	643	1,656	250	160.75
	นาไหม	RRIM600	3,635	472	4,107	250	118.00
	บ้านจันทน์	RRIM600	1,287	1,564	2,851	250	391.00
	บ้านดุง	RRIM600	161	1,093	1,254	250	273.25
	บ้านม่วง	RRIM600	-	222	222	250	55.50
	โพนสูง	RRIM600	-	1,579	1,579	250	394.75
	วังทอง	RRIM600	-	616	616	250	154.00
	อ้อมกอ	RRIM600	-	386	386	250	96.50
<b>รวม อ.บ้านฝ้อ</b>			<b>5,243</b>	<b>4,005</b>	<b>9,248</b>	<b>248</b>	<b>994.71</b>
บ้านฝ้อ	กลางใหญ่	RRIM600	72	648	720	250	162.00
	ข้าวสาร	RRIM600	228	-	228	-	-
	เขื่อน้ำ	RRIM600	-	84	84	230	19.32
	คำดุ้ง	RRIM600	-	1,350	1,350	250	337.50
	คำบง	RRIM600	948	204	1,152	250	51.00
	จำปาโมง	RRIM600	465	-	465	-	-
	โนนทอง	RRIM600	1,298	243	1,541	230	55.89
	บ้านค้อ	RRIM600	120	120	240	250	30.00
	เมืองพาน	RRIM600	447	-	447	-	-
	หนองแวง	RRIM600	762	-	762	-	-
	หนองหัวคู	RRIM600	69	1,059	1,128	250	264.75
	หายโศก	RRIM600	834	297	1,131	250	74.25

ตารางที่ 26 ยางพารา : แสดงเนื้อที่ปลูก ผลผลิตเฉลี่ย ผลผลิตรวม รายตำบลจังหวัดอุดรธานี ปีการผลิต 2547 (ต่อ)

อำเภอ	ตำบล	พันธุ์	เนื้อที่ปลูก (ไร่)			ผลผลิต	
			ยังไม่ให้ผลผลิต	ให้ผลผลิต	รวม	เฉลี่ย (กก./ไร่)	รวม (ตัน)
<b>รวม อ.เมือง</b>			1,557	3,055	4,612	250	763.75
เมือง	โคกสะอาด	RRIM600	525	519	1,044	250	129.75
	เขียงพิณ	RRIM600	252	-	252	-	-
	เขียงยี่น	RRIM600	-	903	903	250	225.75
	นาดี	RRIM600	-	51	51	250	12.75
	นิคมสงเคราะห์	RRIM600	477	-	477	-	-
	โนนสูง	RRIM600	-	72	72	250	18.00
	บ้านตาด	RRIM600	129	940	1,069	250	235.00
	หนองไฮ	RRIM600	174	570	744	250	142.50
<b>รวม อ.วังสามหมอ</b>			-	4,342	4,342	250	1,085.50
วังสามหมอ	บะยาว	RRIM600	-	1,191	1,191	250	297.75
	ผาสุก	RRIM600	-	2,709	2,709	250	677.25
	วังสามหมอ	RRIM600	-	16	16	250	4.00
	หนองกุงทับม้า	RRIM600	-	426	426	250	106.50
<b>รวม อ.ศรีธาตุ</b>			108	1	109	300	0.30
ศรีธาตุ	ตาดทอง	RRIM600	108	1	109	300	0.30
<b>รวม อ.หนองวัวซอ</b>			2,689	1,452	4,141	300	435.60
หนองวัวซอ	กุดหมากไฟ	RRIM600	37	-	37	-	-
	น้ำพัน	RRIM600	802	1,050	1,852	300	315.00
	โนนหวาย	RRIM600	39	-	39	-	-
	หนองบัวบาน	RRIM600	902	207	1,109	300	62.10
	หนองวัวซอ	RRIM600	48	195	243	300	58.50
	หนองอ้อ	RRIM600	104	-	104	-	-
	หมากหญ้า	RRIM600	503	-	503	-	-
	คูบมุง	RRIM600	254	-	254	-	-
<b>รวม อ.หนองแสง</b>			411	-	411	-	-
หนองแสง	ทับกุง	RRIM600	411	-	411	-	-



รูปที่ 24 แผนที่พื้นที่ปลูกยางพารา จังหวัดหนองคาย ปีการผลิต 2547

ตารางที่ 27 ยางพารา : แสดงเนื้อที่ปลูก ผลผลิตเฉลี่ย ผลผลิตรวม รายตำบลจังหวัดหนองคาย ปีการผลิต 2547

อำเภอ	ตำบล	พันธุ์	เนื้อที่ปลูก (ไร่)			ผลผลิต	
			ยังไม่ให้ผลผลิต	ให้ผลผลิต	รวม	เฉลี่ย (กก./ไร่)	รวม (ตัน)
<b>รวมทั้งหมด</b>			89,246	63,723	152,969	332	21,159.54
<b>รวม อ.เซกา</b>			5,280	11,655	16,935	360	4,195.80
เซกา	ซาง	RRIM600	-	2,468	2,468	360	888.48
	เซกา	RRIM600	844	1,285	2,129	360	462.60
	ท่ากกแดง	RRIM600	-	1,444	1,444	360	519.84
	ท่าสะอาด	RRIM600	1,029	447	1,476	360	160.92
	น้ำจั้น	RRIM600	1,329	1,855	3,184	360	667.80
	บ้านด้อง	RRIM600	1,501	872	2,373	360	313.92
	ป่งไฮ	RRIM600	-	726	726	360	261.36
	โสกก้าม	RRIM600	249	2,150	2,399	360	774.00
	หนองท่อม	RRIM600	328	408	736	360	146.88
<b>รวม อ.โซ่พิสัย</b>			12,086	6,161	18,247	360	2,217.96
โซ่พิสัย	คำแก้ว	RRIM600	3,128	1,160	4,288	360	417.60
	โซ่	RRIM600	1,542	684	2,226	360	246.24
	ถ้ำเจริญ	RRIM600	1,104	411	1,515	360	147.96
	บัวตูม	RRIM600	1,189	648	1,837	360	233.28
	ศรีชมพู	RRIM600	2,349	2,131	4,480	360	767.16
	หนองพันทา	RRIM600	480	151	631	360	54.36
	เหล่าทอง	RRIM600	2,294	976	3,270	360	351.36
	<b>รวม อ.บึงกาฬ</b>			20,950	6,288	27,238	360
บึงกาฬ	โคกก่อง	RRIM600	2,246	1,583	3,829	360	569.88
	โคสี	RRIM600	451	196	647	360	70.56
	ชัยพร	RRIM600	2,535	1,529	4,064	360	550.44
	นาสวรรค์	RRIM600	5,409	-	5,409	-	-
	โนนสมบุรณ์	RRIM600	2,664	100	2,764	360	36.00
	บึงกาฬ	RRIM600	1,560	388	1,948	360	139.68
	หนองเข็ง	RRIM600	3,236	800	4,036	360	288.00

ตารางที่ 27 ยางพารา : แสดงเนื้อที่ปลูก ผลผลิตเฉลี่ย ผลผลิตรวม รายตำบลจังหวัดหนองคาย ปีการผลิต 2547 (ต่อ)

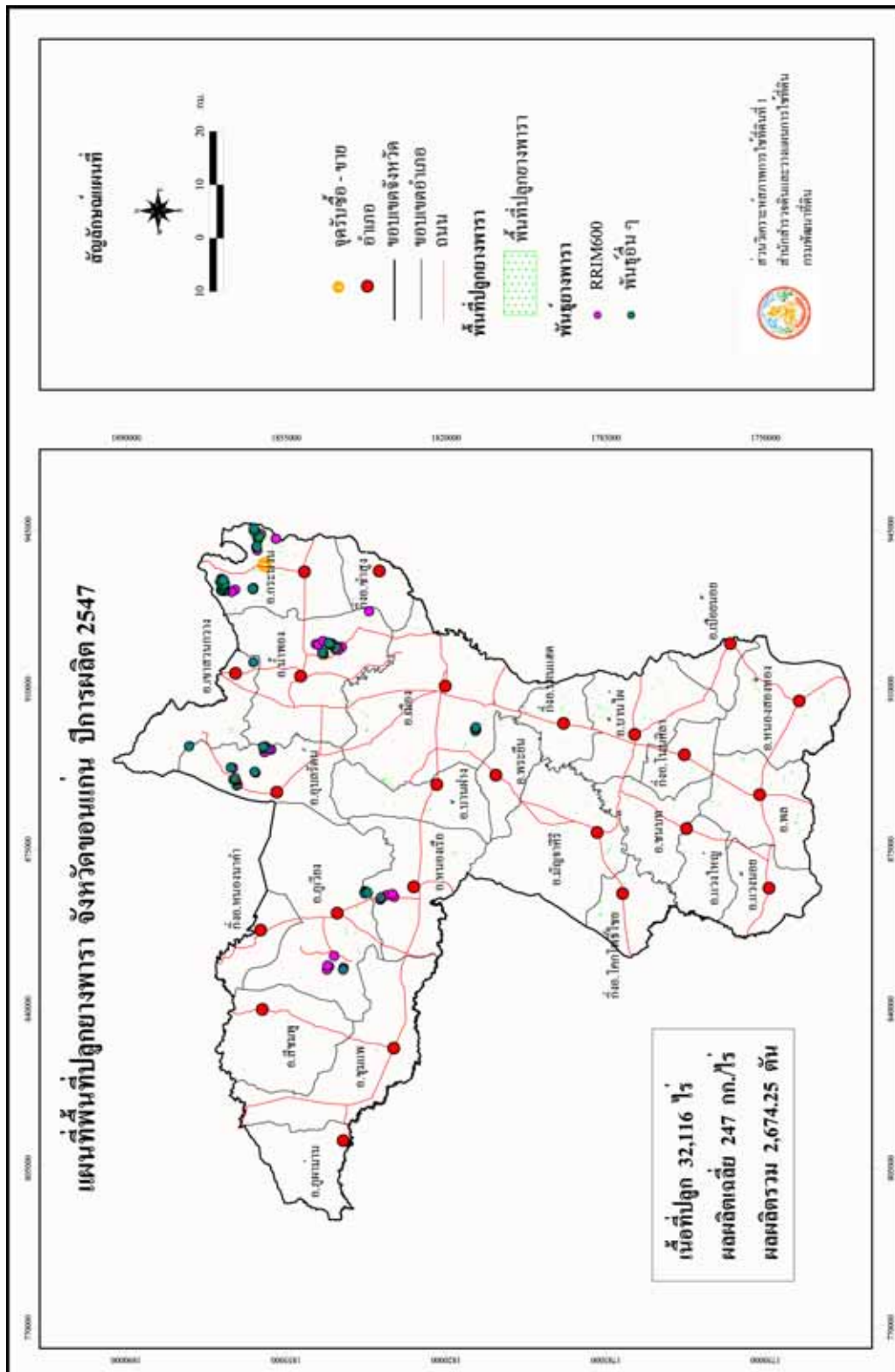
อำเภอ	ตำบล	พันธุ์	เนื้อที่ปลูก (ไร่)			ผลผลิต	
			ยังไม่ให้ผลผลิต	ให้ผลผลิต	รวม	เฉลี่ย (กก./ไร่)	รวม (ตัน)
บึงกาฬ	หนองเล็ง	RRIM600	870	418	1,288	360	150.48
	หอคำ	RRIM600	1,979	1,274	3,253	360	458.64
<b>รวม อ.บึงโขงหลง</b>			<b>1,030</b>	<b>18,401</b>	<b>19,431</b>	<b>300</b>	<b>5,520.30</b>
บึงโขงหลง	ดงบัง	RRIM600	-	1,913	1,913	300	573.90
	ท่าดอกคำ	RRIM600	-	4,674	4,674	300	1,402.20
	บึงโขงหลง	RRIM600	1,030	6,792	7,822	300	2,037.60
	โพธิ์หมากแข้ง	RRIM600	-	5,022	5,022	300	1,506.60
<b>รวม อ.บึงคล้า</b>			<b>4,554</b>	<b>-</b>	<b>4,554</b>	<b>-</b>	<b>-</b>
บึงคล้า	โคกกวาง	RRIM600	1,133	-	1,133	-	-
	บึงคล้า	RRIM600	843	-	843	-	-
	หนองเต็น	RRIM600	2,578	-	2,578	-	-
<b>รวม อ.ปากคาด</b>			<b>6,171</b>	<b>973</b>	<b>7,144</b>	<b>360</b>	<b>350.28</b>
ปากคาด	นากั้ง	RRIM600	1,682	-	1,682	-	-
	นาดง	RRIM600	634	544	1,178	360	195.84
	โนนศิลา	RRIM600	1,180	-	1,180	-	-
	ปากคาด	RRIM600	603	-	603	-	-
	สมสนุก	RRIM600	728	429	1,157	360	154.44
	หนองยอง	RRIM600	1,344	-	1,344	-	-
<b>รวม อ.เฝ้าไร่(กิ่งอ.)</b>			<b>4,817</b>	<b>1,349</b>	<b>6,166</b>	<b>340</b>	<b>458.66</b>
เฝ้าไร่(กิ่งอ.)	นาดี	RRIM600	830	349	1,179	340	118.66
	เฝ้าไร่	RRIM600	610	-	610	-	-
	วังหลวง	RRIM600	2,347	-	2,347	-	-
	หนองหลวง	RRIM600	626	544	1,170	340	184.96
	อุดมพร	RRIM600	404	456	860	340	155.04

ตารางที่ 27 ยางพารา : แสดงเนื้อที่ปลูก ผลผลิตเฉลี่ย ผลผลิตรวม รายตำบลจังหวัดหนองคาย ปีการผลิต 2547 (ต่อ)

อำเภอ	ตำบล	พันธุ์	เนื้อที่ปลูก (ไร่)			ผลผลิต	
			ยังไม่ให้ผลผลิต	ให้ผลผลิต	รวม	เฉลี่ย (กก./ไร่)	รวม (ตัน)
<b>รวม อ.พรเจริญ</b>			5,894	-	5,894	-	-
พรเจริญ	ดอนหน้านาง	RRIM600	803	-	803	-	-
	ป่าแฝก	RRIM600	1,203	-	1,203	-	-
	พรเจริญ	RRIM600	258	-	258	-	-
	วังชมภู	RRIM600	91	-	91	-	-
	ศรีชมภู	RRIM600	233	-	233	-	-
	ศรีสำราญ	RRIM600	439	-	439	-	-
	หนองหัวช้าง	RRIM600	2,867	-	2,867	-	-
<b>รวม อ.โพนพิสัย</b>			9,713	2,738	12,451	340	930.92
โพนพิสัย	กุดบง	RRIM600	1,716	-	1,716	-	-
	จุมพล	RRIM600	3,899	868	4,767	340	295.12
	ชุมช้าง	RRIM600	614	924	1,538	340	314.16
	เข็ม	RRIM600	606	-	606	-	-
	ทุ่งหลวง	RRIM600	-	946	946	340	321.64
	บ้านฝือ	RRIM600	1,367	-	1,367	-	-
	บ้านโพธิ์	RRIM600	1,511	-	1,511	-	-
<b>รวม อ.รัตนวาปี(กิ่งอ.)</b>			8,850	2,569	11,419	340	873.46
รัตนวาปี(กิ่งอ.)	นาทับไย	RRIM600	1,387	-	1,387	-	-
	บ้านด่อน	RRIM600	278	-	278	-	-
	พระบาทนาสิงห์	RRIM600	2,666	1,871	4,537	340	636.14
	โพนแพง	RRIM600	859	375	1,234	340	127.50
	รัตนวาปี	RRIM600	3,660	323	3,983	340	109.82
<b>รวม อ.ศรีเชียงใหม่</b>			-	5,728	5,728	320	1,832.96
ศรีเชียงใหม่	ด่านศรีสุข	RRIM600	-	2,510	2,510	320	803.20
	บ้านหม้อ	RRIM600	-	91	91	320	29.12
	พระพุทธรบาท	RRIM600	-	796	796	320	254.72

ตารางที่ 27 ยางพารา : แสดงเนื้อที่ปลูก ผลผลิตเฉลี่ย ผลผลิตรวม รายตำบลจังหวัดหนองคาย ปีการผลิต 2547 (ต่อ)

อำเภอ	ตำบล	พันธุ์	เนื้อที่ปลูก (ไร่)			ผลผลิต	
			ยังไม่ให้ผลผลิต	ให้ผลผลิต	รวม	เฉลี่ย (กก./ไร่)	รวม (ตัน)
ศรีเชียงใหม่	พานพร้าว	RRIM600	-	198	198	320	63.36
	โพธิ์ตาก	RRIM600	-	599	599	320	191.68
	โพนทอง	RRIM600	-	1,534	1,534	320	490.88
<b>รวม อ.ศรีวิไล</b>			<b>9,901</b>	<b>-</b>	<b>9,901</b>	<b>-</b>	<b>-</b>
ศรีวิไล	ชุมภูพร	RRIM600	2,768	-	2,768	-	-
	นาสะแบง	RRIM600	1,725	-	1,725	-	-
	นาสิงห์	RRIM600	2,334	-	2,334	-	-
	นาแสง	RRIM600	1,469	-	1,469	-	-
	ศรีวิไล	RRIM600	1,605	-	1,605	-	-
<b>รวม อ.สังคม</b>			<b>-</b>	<b>7,861</b>	<b>7,861</b>	<b>320</b>	<b>2,515.52</b>
สังคม	แก้งไก่อ	RRIM600	-	869	869	320	278.08
	นางิ้ว	RRIM600	-	2,051	2,051	320	656.32
	บ้านม่วง	RRIM600	-	1,472	1,472	320	471.04
	ผาตั้ง	RRIM600	-	1,368	1,368	320	437.76
	สังคม	RRIM600	-	2,101	2,101	320	672.32



รูปที่ 25 แผนที่พื้นที่ปลูกยางพารา จังหวัดขอนแก่น ปีการผลิต 2547

ตารางที่ 28 ยางพารา : แสดงเนื้อที่ปลูก ผลผลิตเฉลี่ย ผลผลิตรวม รายตำบลจังหวัดขอนแก่น ปีการผลิต 2547

อำเภอ	ตำบล	พันธุ์	เนื้อที่ปลูก (ไร่)			ผลผลิต	
			ยังไม่ให้ผลผลิต	ให้ผลผลิต	รวม	เฉลี่ย (กก./ไร่)	รวม (ตัน)
<b>รวมทั้งหมด</b>			21,310	10,806	32,116	247	2,674.25
<b>รวม อ.กระนวน</b>			5,056	87	5,143	400	34.80
กระนวน	ดุนสาด	RRIM600	2,956	87	3,043	400	34.80
	น้ำอ้อม	RRIM600	18	-	18	-	-
	บ้านฝาง	RRIM600	234	-	234	-	-
	หนองโก	RRIM600	310	-	310	-	-
	ห้วยโจด	RRIM600	216	-	216	-	-
	ห้วยยาง	RRIM600	554	-	554	-	-
	หัวนาคำ	RRIM600	768	-	768	-	-
<b>รวม อ.เขาสวนกวาง</b>			744	-	744	-	-
เขาสวนกวาง	คำม่วง	RRIM600	160	-	160	-	-
	ดงเมืองแอม	RRIM600	402	-	402	-	-
	โนนสมบุญ	RRIM600	182	-	182	-	-
<b>รวม โคกโพธิ์ (กิ่งอ.)</b>			-	890	890	250	222.50
โคกโพธิ์ไชย(กิ่งอ.)	ชัยสมบุญ	RRIM600	-	111	111	250	27.75
	นาแพง	RRIM600	-	352	352	250	88.00
	บ้านโคก	RRIM600	-	427	427	250	106.75
<b>รวม อ.ชนบท</b>			1,357	-	1,357	-	-
ชนบท	กุดเพ็ชขอม	RRIM600	263	-	263	-	-
	ชนบท	RRIM600	327	-	327	-	-
	โนนพะยอม	RRIM600	34	-	34	-	-
	บ้านแท่น	RRIM600	388	-	388	-	-
	ปอแดง	RRIM600	345	-	345	-	-
<b>รวม อ.ชุมแพ</b>			213	-	213	-	-
ชุมแพ	ข้าวเรียง	RRIM600	31	-	31	-	-

ตารางที่ 28 ยางพารา : แสดงเนื้อที่ปลูก ผลผลิตเฉลี่ย ผลผลิตรวม รายตำบลจังหวัดขอนแก่น ปีการผลิต 2547 (ต่อ)

อำเภอ	ตำบล	พันธุ์	เนื้อที่ปลูก (ไร่)			ผลผลิต	
			ยังไม่ให้ผลผลิต	ให้ผลผลิต	รวม	เฉลี่ย (กก./ไร่)	รวม (ตัน)
ชุมแพ	วังหินลาด	RRIM600	22	-	22	-	-
	หนองไผ่	RRIM600	91	-	91	-	-
	หนองเสาเล้า	RRIM600	69	-	69	-	-
<b>รวม ชำสูง (กิ่งอ.)</b>			<b>342</b>	<b>-</b>	<b>342</b>	<b>-</b>	<b>-</b>
ชำสูง(กิ่งอ.)	คำแมด	RRIM600	137	-	137	-	-
	บ้านโนน	RRIM600	205	-	205	-	-
<b>รวม อ.น้ำพอง</b>			<b>1,992</b>	<b>-</b>	<b>1,992</b>	<b>-</b>	<b>-</b>
น้ำพอง	ทรายมูล	RRIM600	963	-	963	-	-
	บัวเงิน	RRIM600	214	-	214	-	-
	บัวใหญ่	RRIM600	88	-	88	-	-
	บ้านขาม	RRIM600	254	-	254	-	-
	พังทวย	RRIM600	54	-	54	-	-
	ม่วงหวาน	RRIM600	262	-	262	-	-
	สะอาด	RRIM600	127	-	127	-	-
	หนองกุง	RRIM600	30	-	30	-	-
<b>รวม โนนศิลา (กิ่งอ.)</b>			<b>433</b>	<b>-</b>	<b>433</b>	<b>-</b>	<b>-</b>
โนนศิลา(กิ่งอ.)	โนนศิลา	RRIM600	383	-	383	-	-
	บ้านหัน	RRIM600	50	-	50	-	-
<b>รวม อ.บ้านไผ่</b>			<b>-</b>	<b>2,065</b>	<b>2,065</b>	<b>243</b>	<b>501.15</b>
บ้านไผ่	เขตเทศบาล	RRIM600	-	34	34	200	6.80
	แคนเหนือ	RRIM600	-	48	48	250	12.00
	ในเมือง	RRIM600	-	268	268	200	53.60
	บ้านไผ่	RRIM600	-	112	112	250	28.00
	บ้านลาน	RRIM600	-	312	312	250	78.00
	ภูเหล็ก	RRIM600	-	825	825	250	206.25

ตารางที่ 28 ยางพารา : แสดงเนื้อที่ปลูก ผลผลิตเฉลี่ย ผลผลิตรวม รายตำบลจังหวัดขอนแก่น ปีการผลิต 2547 (ต่อ)

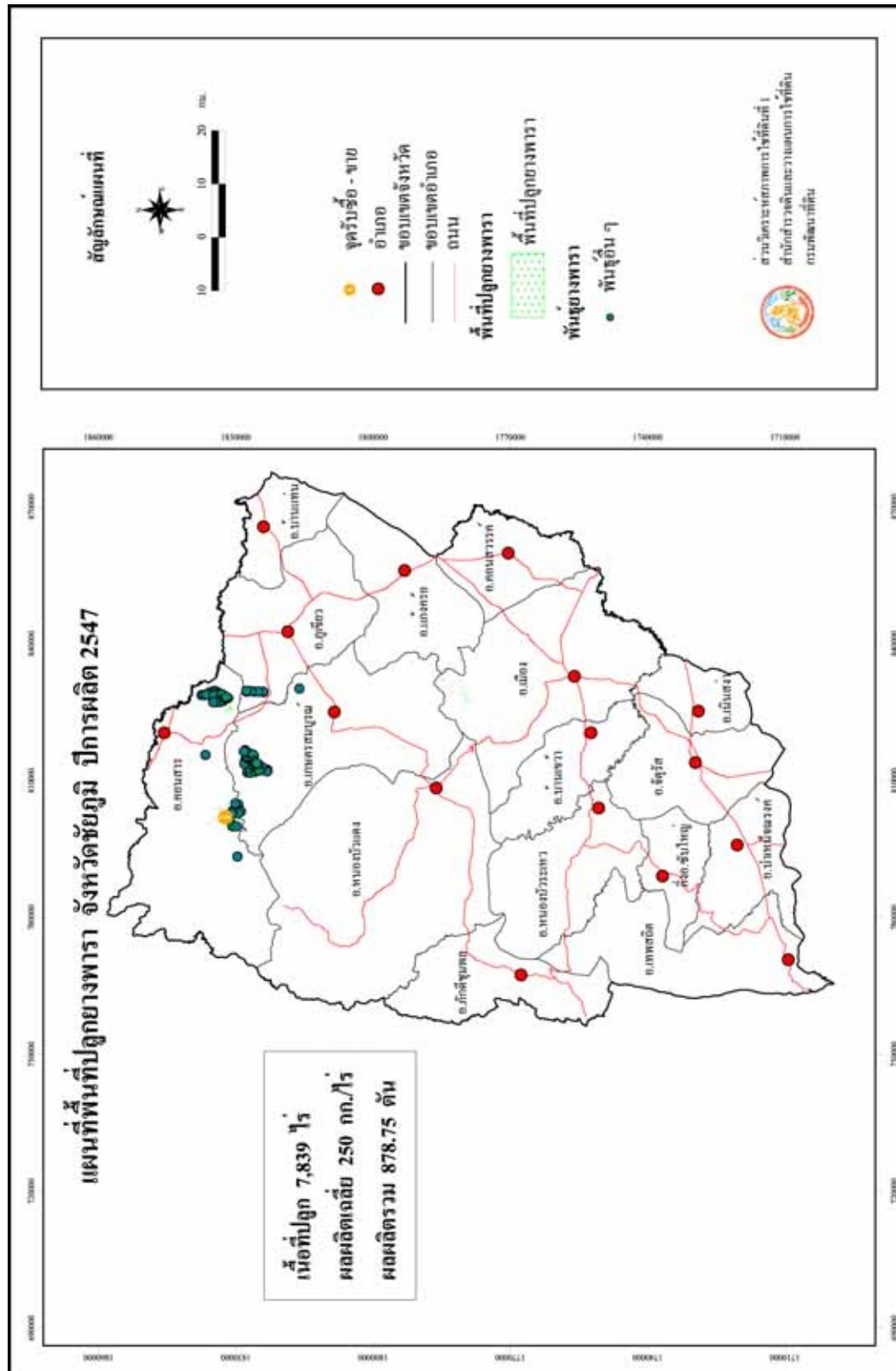
อำเภอ	ตำบล	พันธุ์	เนื้อที่ปลูก (ไร่)			ผลผลิต	
			ยังไม่ให้ผลผลิต	ให้ผลผลิต	รวม	เฉลี่ย (กก./ไร่)	รวม (ตัน)
บ้านไผ่	หนองน้ำใส	RRIM600	-	77	77	250	19.25
	หัวหนอง	RRIM600	-	125	125	250	31.25
	หินตั้ง	RRIM600	-	264	264	250	66.00
<b>รวม อ.บ้านไผ่</b>			<b>893</b>	<b>-</b>	<b>893</b>	<b>-</b>	<b>-</b>
บ้านฝาง	โคกงาม	RRIM600	144	-	144	-	-
	โนนซ้อ	RRIM600	127	-	127	-	-
	ป่ามะนาว	RRIM600	22	-	22	-	-
	ป่าหวายนั้ง	RRIM600	234	-	234	-	-
	หนองบัว	RRIM600	366	-	366	-	-
<b>รวม บ้านฝาง (กิ่งอ.)</b>			<b>-</b>	<b>1,729</b>	<b>1,729</b>	<b>236</b>	<b>407.30</b>
บ้านแฮด(กิ่งอ.)	โคกสำราญ	RRIM600	-	257	257	250	64.25
	โนนสมบูรณ์	RRIM600	-	499	499	200	99.80
	บ้านแฮด	RRIM600	-	447	447	250	111.75
	หนองแซง	RRIM600	-	526	526	250	131.50
<b>รวม อ.พระยืน</b>			<b>732</b>	<b>-</b>	<b>732</b>	<b>-</b>	<b>-</b>
พระยืน	ขามป้อม	RRIM600	164	-	164	-	-
	พระนุ	RRIM600	121	-	121	-	-
	พระยืน	RRIM600	212	-	212	-	-
	หนองแวง	RRIM600	235	-	235	-	-
<b>รวม อ.พล</b>			<b>2,692</b>	<b>-</b>	<b>2,692</b>	<b>-</b>	<b>-</b>
พล	โคกสง่า	RRIM600	229	-	229	-	-
	โนนข่า	RRIM600	195	-	195	-	-
	เมืองพล	RRIM600	275	-	275	-	-
	โสกนกเต็น	RRIM600	453	-	453	-	-
	หนองมะเขือ	RRIM600	423	-	423	-	-
	หนองแวงนางบัว	RRIM600	706	-	706	-	-
	หนองแวงโสกพระ	RRIM600	411	-	411	-	-

ตารางที่ 28 ยางพารา : แสดงเนื้อที่ปลูก ผลผลิตเฉลี่ย ผลผลิตรวม รายตำบลจังหวัดขอนแก่น ปีการผลิต 2547 (ต่อ)

อำเภอ	ตำบล	พันธุ์	เนื้อที่ปลูก (ไร่)			ผลผลิต	
			ยังไม่ให้ผลผลิต	ให้ผลผลิต	รวม	เฉลี่ย (กก./ไร่)	รวม (ตัน)
<b>รวม อ.ภูเวียง</b>			1,532	-	1,532	-	-
ภูเวียง	นาชุมแสง	RRIM600	546	-	546	-	-
	ในเมือง	RRIM600	423	-	423	-	-
	บ้านเรือ	RRIM600	131	-	131	-	-
	สงเปือย	RRIM600	417	-	417	-	-
	หนองกุงชนสาร	RRIM600	15	-	15	-	-
<b>รวม อ.มัญจาคีรี</b>			-	2,272	2,272	250	567.75
มัญจาคีรี	กุดเค้า	RRIM600	-	456	456	250	114.00
	ท่าศาลา	RRIM600	-	197	197	250	49.25
	นาข่า	RRIM600	-	5	5	200	1.00
	นางาม	RRIM600	-	405	405	250	101.25
	โพนเพ็ก	RRIM600	-	598	598	250	149.50
	สวนหม่อน	RRIM600	-	154	154	250	38.50
	หนองแปน	RRIM600	-	457	457	250	114.25
<b>รวม อ.เมือง</b>			2,755	-	2,755	-	-
เมือง	โคกสี	RRIM600	348	-	348	-	-
	ดอนช้าง	RRIM600	174	-	174	-	-
	ดอนหัน	RRIM600	64	-	64	-	-
	ท่าพระ	RRIM600	86	-	86	-	-
	โนนท่อน	RRIM600	162	-	162	-	-
	บ้านค้อ	RRIM600	458	-	458	-	-
	บ้านหว้า	RRIM600	353	-	353	-	-
	สาวะถี	RRIM600	1,016	-	1,016	-	-
	สำราญ	RRIM600	94	-	94	-	-

ตารางที่ 28 ยางพารา : แสดงเนื้อที่ปลูก ผลผลิตเฉลี่ย ผลผลิตรวม รายตำบลจังหวัดขอนแก่น ปีการผลิต 2547 (ต่อ)

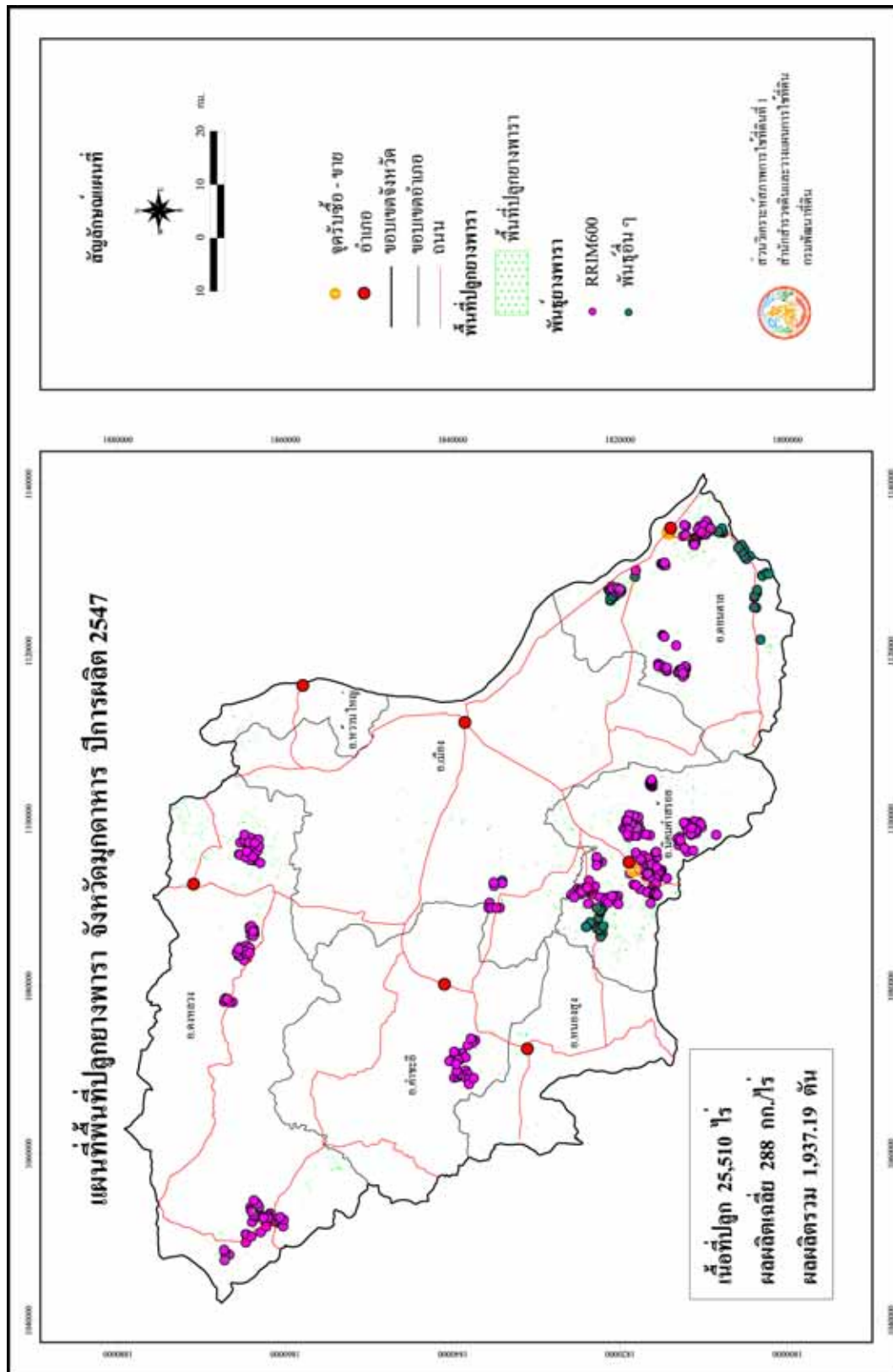
อำเภอ	ตำบล	พันธุ์	เนื้อที่ปลูก (ไร่)			ผลผลิต	
			ยังไม่ให้ผลผลิต	ให้ผลผลิต	รวม	เฉลี่ย (กก./ไร่)	รวม (ตัน)
<b>รวม อ.แวงใหญ่</b>			282	-	282	-	-
แวงใหญ่	คอนนิม	RRIM600	163	-	163	-	-
	โนนสะอาด	RRIM600	58	-	58	-	-
	แวงใหญ่	RRIM600	61	-	61	-	-
<b>รวม อ.สีชมพู</b>			74	-	74	-	-
สีชมพู	นาจาน	RRIM600	74	-	74	-	-
<b>รวม อ.หนองเรือ</b>			854	-	854	-	-
หนองเรือ	โนนทอง	RRIM600	391	-	391	-	-
	โนนทัน	RRIM600	19	-	19	-	-
	โนนสะอาด	RRIM600	65	-	65	-	-
	บ้านฝือ	RRIM600	61	-	61	-	-
	ยางคำ	RRIM600	318	-	318	-	-
<b>รวม อ.หนองสองห้อง</b>			167	3,763	3,930	250	940.75
หนองสองห้อง	คึมขาด	RRIM600	-	760	760	250	190.00
	ดงเค็ง	RRIM600	-	1,035	1,035	250	258.75
	ดอนดู่	RRIM600	-	424	424	250	106.00
	ตะกั่วป่า	RRIM600	-	504	504	250	126.00
	โนนธาตุ	RRIM600	-	414	414	250	103.50
	วังหิน	RRIM600	14	46	60	250	11.50
	หนองเม็ก	RRIM600	153	212	365	250	53.00
	หนองสองห้อง	RRIM600	-	368	368	250	92.00
<b>รวม อ.อุบลรัตน์</b>			1,192	-	1,192	-	-
อุบลรัตน์	โคกสูง	RRIM600	35	-	35	-	-
	ทุ่งโป่ง	RRIM600	94	-	94	-	-
	นาคำ	RRIM600	670	-	670	-	-
	บ้านดง	RRIM600	246	-	246	-	-
	ศรีสุขสำราญ	RRIM600	147	-	147	-	-



รูปที่ 26 แผนที่พื้นที่ปลูกยางพารา จังหวัดชัยภูมิ ปีการผลิต 2547

ตารางที่ 29 ยางพารา : แสดงเนื้อที่ปลูก ผลผลิตเฉลี่ย ผลผลิตรวม รายตำบลจังหวัดชัยภูมิ ปีการผลิต 2547

อำเภอ	ตำบล	พันธุ์	เนื้อที่ปลูก (ไร่)			ผลผลิต	
			ยังไม่ให้ผลผลิต	ให้ผลผลิต	รวม	เฉลี่ย (กก./ไร่)	รวม (ตัน)
<b>รวมทั้งหมด</b>			4,324	3,515	7,839	250	878.75
<b>รวม อ.เกษตรสมบูรณ์</b>			2,389	1,751	4,140	250	437.75
เกษตรสมบูรณ์	ซำสีทอง	RRIM600	26	-	26	-	-
	บ้านหัน	RRIM600	33	-	33	-	-
	หนองโพนงาม	RRIM600	2,330	1,751	4,081	250	437.75
<b>รวม อ.คอนสาร</b>			1,651	1,764	3,415	250	441
คอนสาร	ดงกลาง	RRIM600	182	60	242	250	15
	ทุ่งลุยลาย	RRIM600	1,029	1,682	2,711	250	420.50
	โนนคูณ	RRIM600	402	-	402	-	-
	ห้วยยาง	RRIM600	38	22	60	250	5.50
<b>รวม อ.ภูเขียว</b>			143	-	143	-	-
ภูเขียว	บ้านแก้ง	RRIM600	143	-	143	-	-
<b>รวม อ.เมือง</b>			141	-	141	-	-
เมือง	ท่าหินโงม	RRIM600	63	-	63	-	-
	นาฝาย	RRIM600	78	-	78	-	-



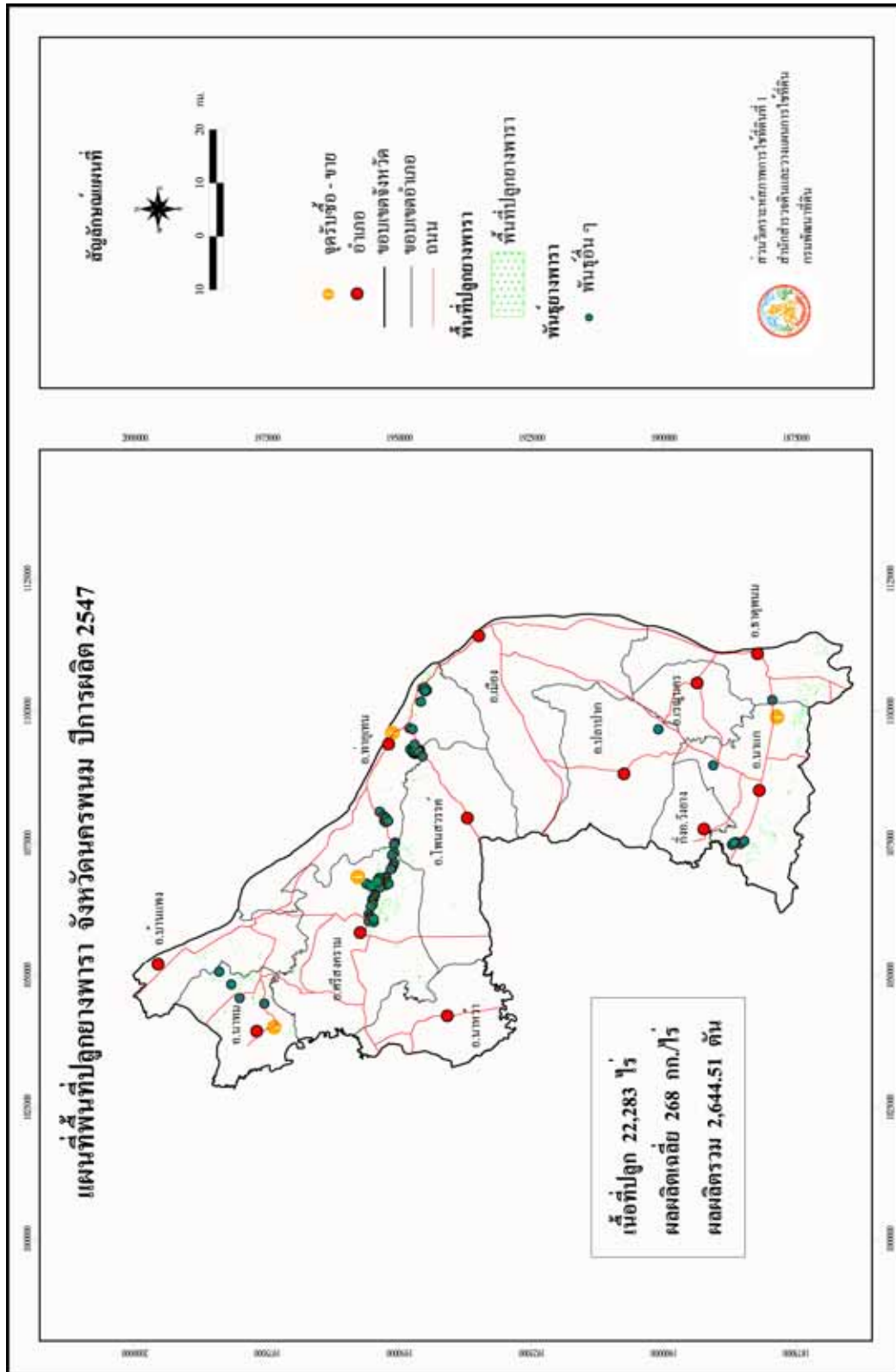
รูปที่ 27 แผนที่พื้นที่ปลูกยางพารา จังหวัดมุกดาหาร ปีการผลิต 2547

ตารางที่ 30 ยางพารา : แสดงเนื้อที่ปลูก ผลผลิตเฉลี่ย ผลผลิตรวม รายตำบลจังหวัดมุกดาหาร ปีการผลิต 2547

อำเภอ	ตำบล	พันธุ์	เนื้อที่ปลูก (ไร่)			ผลผลิต	
			ยังไม่ให้ผลผลิต	ให้ผลผลิต	รวม	เฉลี่ย (กก./ไร่)	รวม (ตัน)
<b>รวมทั้งหมด</b>			18,781	6,729	25,510	288	1,937.19
<b>รวม อ.คำชะอี</b>			1,200	-	1,200	-	-
คำชะอี	คำชะอี	RRIM600	956	-	956	-	-
	บ้านค้อ	RRIM600	232	-	232	-	-
	บ้านเหล่า	RRIM600	12	-	12	-	-
<b>รวม อ.ดงหลวง</b>			7,072	-	7,072	-	-
ดงหลวง	กกตูม	RRIM600	2,965	-	2,965	-	-
	ชโนนน้อย	RRIM600	964	-	964	-	-
	ดงหลวง	RRIM600	253	-	253	-	-
	พังแดง	RRIM600	483	-	483	-	-
	หนองแคน	RRIM600	625	-	625	-	-
	หนองบัว	RRIM600	1,782	-	1,782	-	-
<b>รวม อ.ดอนตาล</b>			2,815	3,004	5,819	266	799.07
ดอนตาล	ดอนตาล	RRIM600	680	1,044	1,724	266	277.70
	นาสะเม้ง	RRIM600	-	141	141	266	37.51
	บ้านแก้ง	RRIM600	20	-	20	-	-
	บ้านบาก	RRIM600	977	493	1,470	266	131.14
	ป่าไร่	RRIM600	173	32	205	266	8.51
	โพธิ์ไทร	RRIM600	781	683	1,464	266	181.68
	เหล่าหมี	RRIM600	184	611	795	266	162.53
<b>รวม อ.นิคมคำสร้อย</b>			4,762	2,582	7,344	315	813.35
นิคมคำสร้อย	กกแดง	RRIM600	1,034	768	1,802	315	241.92
	โชคชัย	RRIM600	848	165	1,013	315	51.98
	นาออก	RRIM600	345	642	987	315	202.23
	นาอุดม	RRIM600	646	-	646	-	-

ตารางที่ 30 ยางพารา : แสดงเนื้อที่ปลูก ผลผลิตเฉลี่ย ผลผลิตรวม รายตำบลจังหวัดมุกดาหาร ปีการผลิต 2547 (ต่อ)

อำเภอ	ตำบล	พันธุ์	เนื้อที่ปลูก (ไร่)			ผลผลิต	
			ยังไม่ให้ผลผลิต	ให้ผลผลิต	รวม	เฉลี่ย (กก./ไร่)	รวม (ตัน)
นิคมคำสร้อย	นิคมคำสร้อย	RRIM600	843	689	1,532	315	217.04
	ร่มเกล้า	RRIM600	460	187	647	315	58.91
	หนองแวง	RRIM600	586	131	717	315	41.27
<b>รวม อ.เมือง</b>			<b>2,008</b>	<b>1,143</b>	<b>3,151</b>	<b>284</b>	<b>324.77</b>
เมือง	กุดเข้	RRIM600	46	14	60	263	3.68
	คำป่าหลาย	RRIM600	450	44	494	294	12.94
	คำอาฮวน	RRIM600	-	85	85	263	22.36
	ดงเย็น	RRIM600	75	286	361	294	84.08
	นาโสก	RRIM600	972	449	1,421	294	132.01
	บ้านโคก	RRIM600	213	40	253	263	10.52
	โพนทราย	RRIM600	252	225	477	263	59.18
<b>รวม อ.หนองสูง</b>			<b>562</b>	<b>-</b>	<b>562</b>	<b>-</b>	<b>-</b>
หนองสูง	โนนยาง	RRIM600	139	-	139	-	-
	หนองสูงเหนือ	RRIM600	423	-	423	-	-
<b>รวม อ.ห้วยใหญ่</b>			<b>362</b>	<b>-</b>	<b>362</b>	<b>-</b>	<b>-</b>
ห้วยใหญ่	ดงหมู	RRIM600	248	-	248	-	-
	ปึงขาม	RRIM600	114	-	114	-	-



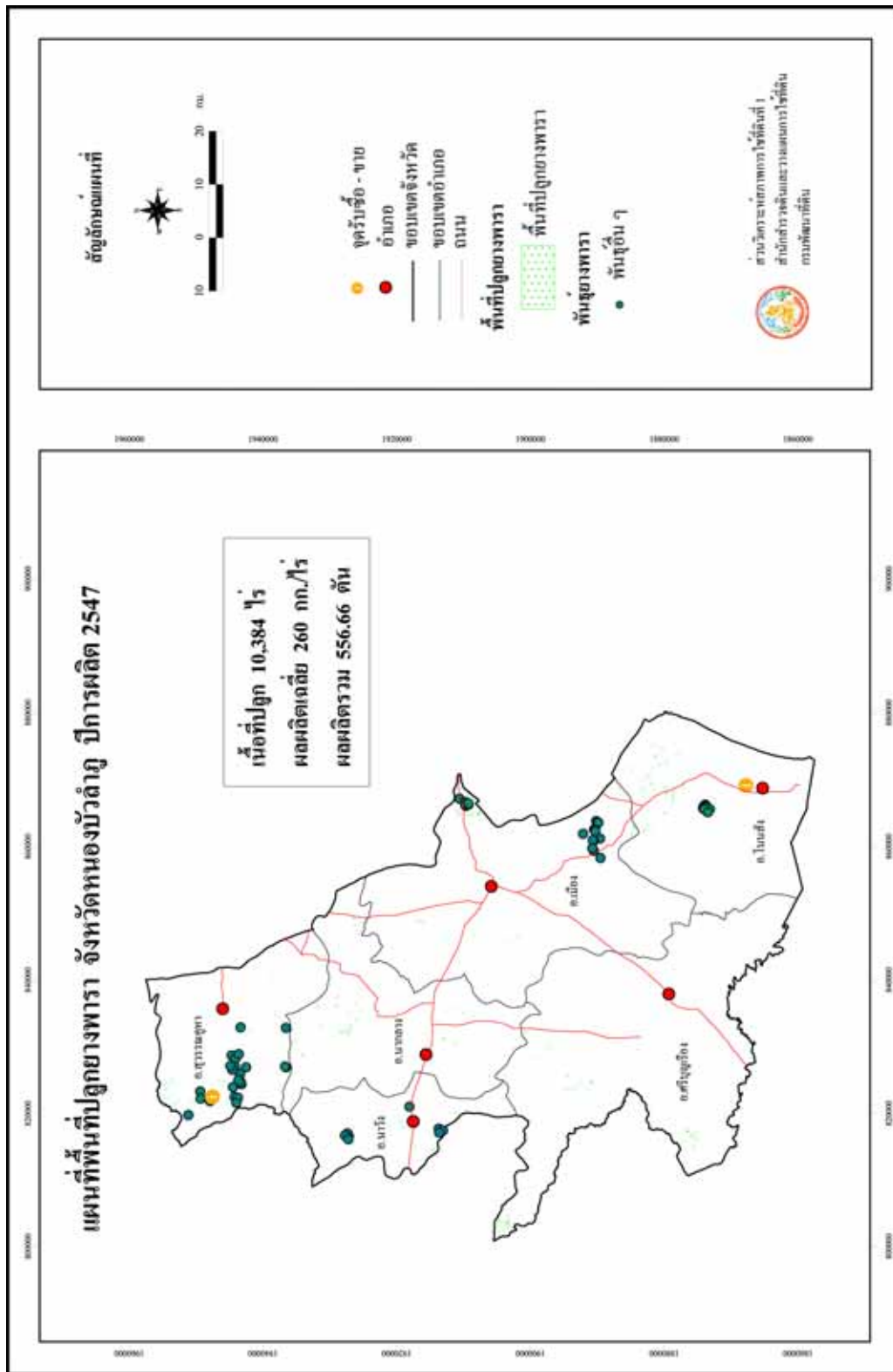
รูปที่ 28 แผนที่พื้นที่ปลูกยางพารา จังหวัดนครพนม ปีการผลิต 2547

ตารางที่ 31 ยางพารา : แสดงเนื้อที่ปลูก ผลผลิตเฉลี่ย ผลผลิตรวม รายตำบลจังหวัดนครพนม ปีการผลิต 2547

อำเภอ	ตำบล	พันธุ์	เนื้อที่ปลูก (ไร่)			ผลผลิต	
			ยังไม่ให้ผลผลิต	ให้ผลผลิต	รวม	เฉลี่ย (กก./ไร่)	รวม (ตัน)
<b>รวมทั้งหมด</b>			12,414	9,869	22,283	268	2,644.51
<b>รวม อ.ท่าอุเทน</b>			3,091	368	3,459	270	99.36
ท่าอุเทน	ท่าจำปา	RRIM600	417	368	785	270	99.36
	ท่าอุเทน	RRIM600	47	-	47	-	-
	โนนตาล	RRIM600	1,573	-	1,573	-	-
	เวินพระบาท	RRIM600	1,054	-	1,054	-	-
<b>รวม อ.ธาตุพนม</b>			2,313	105	2,418	270	28.35
ธาตุพนม	นาหนาด	RRIM600	148	-	148	-	-
	น้ำก่ำ	RRIM600	532	55	587	270	14.85
	ขุ่มเหมา	RRIM600	1,633	50	1,683	270	13.50
<b>รวม อ.นาแก</b>			949	3,064	4,013	280	857.92
นาแก	ก้านเหลือง	RRIM600	244	510	754	280	142.80
	คำพิ	RRIM600	278	426	704	280	119.28
	นาแก	RRIM600	180	214	394	280	59.92
	พิมาน	RRIM600	-	162	162	280	45.36
	พุ่มแก	RRIM600	238	1,202	1,440	280	336.56
	สีชมพู	RRIM600	-	227	227	280	63.56
	หนองบ่อ	RRIM600	9	323	332	280	90.44
<b>รวม อ.นาทม</b>			1,569	1,130	2,699	280	316.40
นาทม	ดอนเตย	RRIM600	255	-	255	-	-
	นาทม	RRIM600	215	-	215	-	-
	หนองซน	RRIM600	1,099	1,130	2,229	280	316.40
<b>รวม อ.บ้านแพง</b>			94	473	567	250	118.25
บ้านแพง	โพนทอง	RRIM600	78	206	284	250	51.50
	หนองแวง	RRIM600	16	267	283	250	66.75

ตารางที่ 31 ยางพารา : แสดงเนื้อที่ปลูก ผลผลิตเฉลี่ย ผลผลิตรวม รายตำบลจังหวัดนครพนม ปีการผลิต 2547 (ต่อ)

อำเภอ	ตำบล	พันธุ์	เนื้อที่ปลูก (ไร่)			ผลผลิต	
			ยังไม่ให้ผลผลิต	ให้ผลผลิต	รวม	เฉลี่ย (กก./ไร่)	รวม (ตัน)
<b>รวม อ.ปลาปาก</b>			-	224	224	250	56.00
ปลาปาก	ปลาปาก	RRIM600	-	224	224	250	56.00
<b>รวม อ.โพนสวรรค์</b>			881	307	1,188	250	76.75
โพนสวรรค์	นาขมื่น	RRIM600	673	307	980	250	76.75
	นาโน	RRIM600	45	-	45	-	-
	บ้านค้อ	RRIM600	163	-	163	-	-
<b>รวม อ.เมือง</b>			98	-	98	-	-
เมือง	ในเมือง	RRIM600	98	-	98	-	-
<b>รวม อ.ศรีสงคราม</b>			3,419	4,198	7,617	260	1,091.48
ศรีสงคราม	นาคำ	RRIM600	2,020	1,612	3,632	260	419.12
	นาเดื่อ	RRIM600	769	1,163	1,932	260	302.38
	บ้านเคื่อง	RRIM600	-	343	343	260	89.18
	โพนสว่าง	RRIM600	85	392	477	260	101.92
	ศรีสงคราม	RRIM600	545	435	980	260	113.10
	สามผง	RRIM600	-	253	253	260	65.78



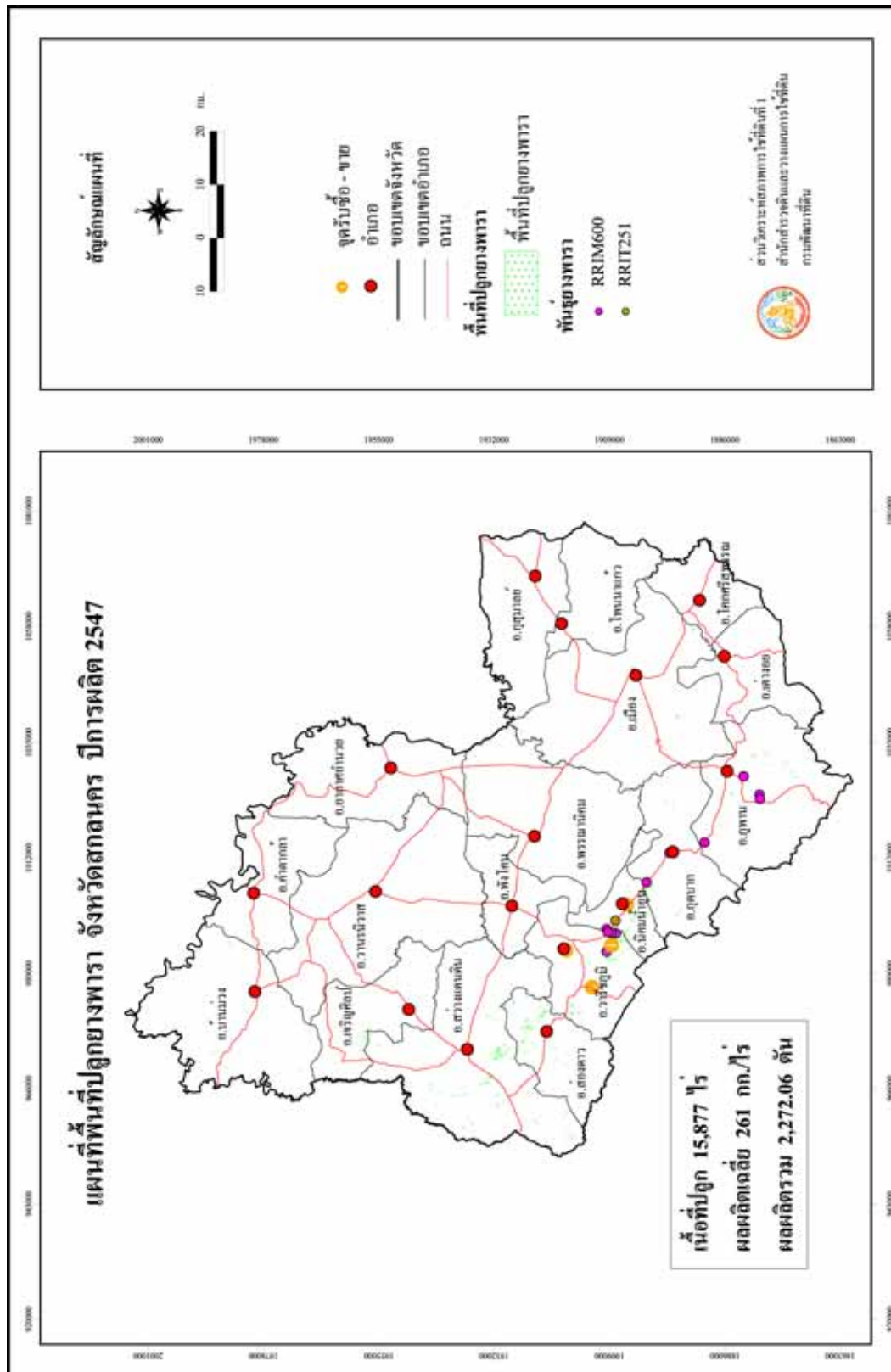
รูปที่ 29 แผนที่พื้นที่ปลูกยางพารา จังหวัดหนองบัวลำภู ปีการผลิต 2547

ตารางที่ 32 ยางพารา : แสดงเนื้อที่ปลูก ผลผลิตเฉลี่ย ผลผลิตรวม รายตำบลจังหวัดหนองบัวลำภู ปีการผลิต 2547

อำเภอ	ตำบล	พันธุ์	เนื้อที่ปลูก (ไร่)			ผลผลิต	
			ยังไม่ให้ผลผลิต	ให้ผลผลิต	รวม	เฉลี่ย (กก./ไร่)	รวม (ตัน)
<b>รวมทั้งหมด</b>			8,241	2,143	10,384	260	556.66
<b>รวม อ.นากลาง</b>			2,043	-	2,043	-	-
นากลาง	กุดดินจี่	RRIM600	742	-	742	-	-
	เก่ากลอย	RRIM600	383	-	383	-	-
	ดงสวรรค์	RRIM600	555	-	555	-	-
	ด่านช้าง	RRIM600	37	-	37	-	-
	นากลาง	RRIM600	74	-	74	-	-
	โนนเมือง	RRIM600	18	-	18	-	-
	ฝั่งแดง	RRIM600	117	-	117	-	-
	อุทัยสวรรค์	RRIM600	117	-	117	-	-
<b>รวม อ.นาวัง</b>			676	-	676	-	-
นาวัง	นาแก	RRIM600	135	-	135	-	-
	นาเหล่า	RRIM600	303	-	303	-	-
	วังทอง	RRIM600	238	-	238	-	-
<b>รวม อ.โนนสัง</b>			2,053	26	2,079	240	6.24
โนนสัง	กุดตู	RRIM600	301	-	301	-	-
	นิคมพัฒนา	RRIM600	240	26	266	240	6.24
	บ้านถิ่น	RRIM600	876	-	876	-	-
	ปางกู่	RRIM600	636	-	636	-	-
<b>รวม อ.เมือง</b>			1,049	1,083	2,132	260	281.58
เมือง	กุดจิก	RRIM600	278	-	278	-	-
	นาคำไฮ	RRIM600	193	-	193	-	-
	นามะเฟือง	RRIM600	173	75	248	260	19.50
	โนนขมิ้น	RRIM600	158	-	158	-	-
	โนนทัน	RRIM600	221	1,008	1,229	260	262.08
	หนองสวรรค์	RRIM600	26	-	26	-	-

ตารางที่ 32 ยางพารา : แสดงเนื้อที่ปลูก ผลผลิตเฉลี่ย ผลผลิตรวม รายตำบลจังหวัดหนองบัวลำภู ปีการผลิต 2547 (ต่อ)

อำเภอ	ตำบล	พันธุ์	เนื้อที่ปลูก (ไร่)			ผลผลิต	
			ยังไม่ให้ผลผลิต	ให้ผลผลิต	รวม	เฉลี่ย (กก./ไร่)	รวม (ตัน)
<b>รวม อ.ศรีบุญเรือง</b>			1,514	-	1,514	-	-
ศรีบุญเรือง	โนนม่วง	RRIM600	160	-	160	-	-
	โนนสะอาด	RRIM600	477	-	477	-	-
	ยางหล่อ	RRIM600	211	-	211	-	-
	หนองกุงแก้ว	RRIM600	666	-	666	-	-
<b>รวม อ.สุวรรณคูหา</b>			906	1,034	1,940	260	268.84
สุวรรณคูหา	ดงมะไฟ	RRIM600	20	16	36	260	4.16
	นาด่าน	RRIM600	142	-	142	-	-
	นาดี	RRIM600	292	15	307	260	3.90
	บ้านโคก	RRIM600	294	16	310	260	4.16
	บุญทัน	RRIM600	158	987	1,145	260	256.62



รูปที่ 30 แผนที่พื้นที่ปลูกยางพารา จังหวัดสงขลา ปีการผลิต 2547

ตารางที่ 33 ยางพารา : แสดงเนื้อที่ปลูก ผลผลิตเฉลี่ย ผลผลิตรวม รายตำบลจังหวัดสกลนคร ปีการผลิต 2547

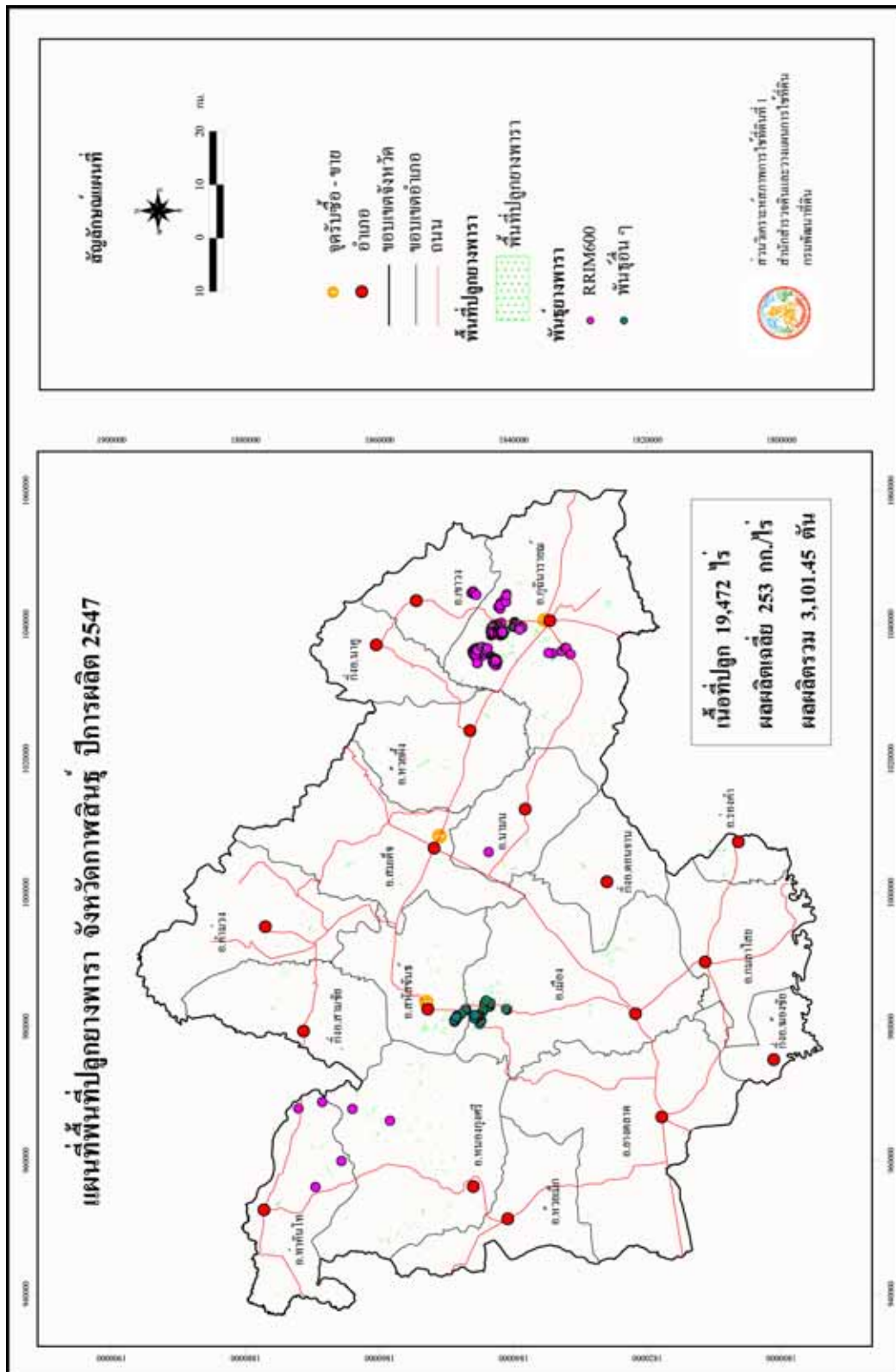
อำเภอ	ตำบล	พันธุ์	เนื้อที่ปลูก (ไร่)			ผลผลิต	
			ยังไม่ให้ผลผลิต	ให้ผลผลิต	รวม	เฉลี่ย (กก./ไร่)	รวม (ตัน)
<b>รวมทั้งหมด</b>			7,167	8,710	15,877	261	2,272.06
<b>รวม อ.กุศบาก</b>			180	590	770	260	153.40
กุศบาก	กุศบาก	RRIM600	16	273	289	260	70.98
	กุศไผ่	RRIM600	105	215	320	260	55.90
	นาม่อง	RRIM600	59	102	161	260	26.52
<b>รวม อ.คำตากล้า</b>			-	92	92	250	23.00
คำตากล้า	คำตากล้า	RRIM600	-	92	92	250	23.00
<b>รวม อ.เจริญศิลป์</b>			-	623	623	250	155.75
เจริญศิลป์	บ้านเหล่า	RRIM600	-	453	453	250	113.25
	หนองแปน	RRIM600	-	170	170	250	42.50
<b>รวม อ.นิคมน้ำจืด</b>			1,045	195	1,240	270	52.65
นิคมน้ำจืด	นิคมน้ำจืด	RRIM600	439	146	585	270	39.42
	สุวรรณคาม	RRIM600	471	49	520	270	13.23
	หนองบัว	RRIM600	34	-	34	-	-
	หนองปลิง	RRIM600	101	-	101	-	-
<b>รวม อ.บ้านม่วง</b>			-	615	615	228	140.00
บ้านม่วง	ดงหม้อทองใต้	RRIM600	-	275	275	200	55.00
	โนนสะอาด	RRIM600	-	63	63	250	15.75
	ม่วง	RRIM600	-	203	203	250	50.75
	ห้วยหลัว	RRIM600	-	74	74	250	18.50
<b>รวม อ.พรรณานิคม</b>			-	15	15	200	3.00
พรรณานิคม	นาหัวบ่อ	RRIM600	-	15	15	200	3.00
<b>รวม อ.ภูพาน</b>			-	1,057	1,057	250	264.25
ภูพาน	โคกภู	RRIM600	-	284	284	250	71.00
	สร้างค้อ	RRIM600	-	271	271	250	67.75
	หุบเลา	RRIM600	-	502	502	250	125.50

ตารางที่ 33 ยางพารา : แสดงเนื้อที่ปลูก ผลผลิตเฉลี่ย ผลผลิตรวม รายตำบลจังหวัดสงขลา ปีการผลิต 2547 (ต่อ)

อำเภอ	ตำบล	พันธุ์	เนื้อที่ปลูก (ไร่)			ผลผลิต	
			ยังไม่ให้ผลผลิต	ให้ผลผลิต	รวม	เฉลี่ย (กก./ไร่)	รวม (ตัน)
<b>รวม อ.เมือง</b>			-	525	525	250	131.25
เมือง	ขมิ้น	RRIM600	-	27	27	250	6.75
	ดงมะไฟ	RRIM600	-	77	77	250	19.25
	โนนหอม	RRIM600	-	180	180	250	45.00
	หนองลาด	RRIM600	-	53	53	250	13.25
	ห้วยยาง	RRIM600	-	188	188	250	47.00
<b>รวม อ.วารีชภูมิ</b>			3,146	755	3,901	269	203.15
วารีชภูมิ	ค้อเขียว	RRIM600	490	202	692	270	54.54
	คำบ่อ	RRIM600	21	10	31	200	2.00
	ปลาไหล	RRIM600	-	64	64	270	17.28
	วารีชภูมิ	RRIM600	2,635	413	3,048	270	111.51
	หนองลาด	RRIM600	-	66	66	270	17.82
<b>รวม อ.สว่างแดนดิน</b>			2,123	2,450	4,573	270	661.50
สว่างแดนดิน	ค้อใต้	RRIM600	-	78	78	270	21.06
	คำสะอาด	RRIM600	364	202	566	270	54.54
	โคกสี	RRIM600	-	208	208	270	56.16
	ทรายมูล	RRIM600	258	45	303	270	12.15
	บงใต้	RRIM600	-	587	587	270	158.49
	บงเหนือ	RRIM600	-	505	505	270	136.35
	บ้านด้าย	RRIM600	1,332	553	1,885	270	149.31
	โพนสูง	RRIM600	-	183	183	270	49.41
	สว่างแดนดิน	RRIM600	169	45	214	270	12.15
	หนองหลวง	RRIM600	-	44	44	270	11.88

ตารางที่ 33 ยางพารา : แสดงเนื้อที่ปลูก ผลผลิตเฉลี่ย ผลผลิตรวม รายตำบลจังหวัดสกลนคร ปีการผลิต 2547 (ต่อ)

อำเภอ	ตำบล	พันธุ์	เนื้อที่ปลูก (ไร่)			ผลผลิต	
			ยังไม่ให้ผลผลิต	ให้ผลผลิต	รวม	เฉลี่ย (กก./ไร่)	รวม (ตัน)
รวม อ.ส่องดาว			673	1,793	2,466	270	484.11
ส่องดาว	ท่าศิลา	RRIM600	-	267	267	270	72.09
	ปทุมวาปี	RRIM600	109	462	571	270	124.74
	วัฒนา	RRIM600	545	452	997	270	122.04
	ส่องดาว	RRIM600	19	612	631	270	165.24



รูปที่ 31 แผนที่พื้นที่ปลูกยางพารา จังหวัดกาฬสินธุ์ ปีการผลิต 2547

ตารางที่ 34 ยางพารา : แสดงเนื้อที่ปลูก ผลผลิตเฉลี่ย ผลผลิตรวม รายตำบลจังหวัดกาฬสินธุ์ ปีการผลิต 2547

อำเภอ	ตำบล	พันธุ์	เนื้อที่ปลูก (ไร่)			ผลผลิต	
			ยังไม่ให้ผลผลิต	ให้ผลผลิต	รวม	เฉลี่ย (กก./ไร่)	รวม (ตัน)
<b>รวมทั้งหมด</b>			7,503	12,239	19,742	253	3,101.45
<b>รวม อ.กมลาไสย</b>			-	75	75	200	15.00
กมลาไสย	โพนงาม	RRIM600	-	75	75	200	15.00
<b>รวม อ.กุฉินารายณ์</b>			2,652	2,882	5,534	211	606.85
กุฉินารายณ์	กุดหว้า	RRIM600	-	38	38	200	7.60
	จุมจัง	RRIM600	-	368	368	200	73.60
	แจนแลน	RRIM600	1,116	-	1,116	-	-
	นาโก	RRIM600	814	749	1,563	200	149.80
	นาขาม	RRIM600	-	568	568	200	113.60
	บัวขาว	RRIM600	94	-	94	-	-
	หนองห้าง	RRIM600	148	-	148	-	-
	เหล่าใหญ่	RRIM600	480	1,100	1,580	225	247.50
	เหล่าไฮงาม	RRIM600	-	59	59	250	14.75
<b>รวม อ.เขาวง</b>			108	-	108	-	-
เขาวง	สงเปลือย	RRIM600	108	-	108	-	-
<b>รวม อ.คำม่วง</b>			-	717	717	250	179.25
คำม่วง	ทุ่งคลอง	RRIM600	-	86	86	250	21.50
	นาบอน	RRIM600	-	92	92	250	23.00
	เนินยาง	RRIM600	-	51	51	250	12.75
	โพน	RRIM600	-	488	488	250	122.00
<b>รวม อ.ดอนจาน (กิ่งอ.)</b>			-	432	432	226	97.50
ดอนจาน(กิ่งอ.)	ดงพุง	RRIM600	-	46	46	250	11.50
	ดอนจาน	RRIM600	-	118	118	250	29.50
	นาจำป่า	RRIM600	-	226	226	250	56.50
	ม่วงนา	RRIM600	-	42	42	-	-

ตารางที่ 34 ยางพารา : แสดงเนื้อที่ปลูก ผลผลิตเฉลี่ย ผลผลิตรวม รายตำบลจังหวัดกาฬสินธุ์ ปีการผลิต 2547 (ต่อ)

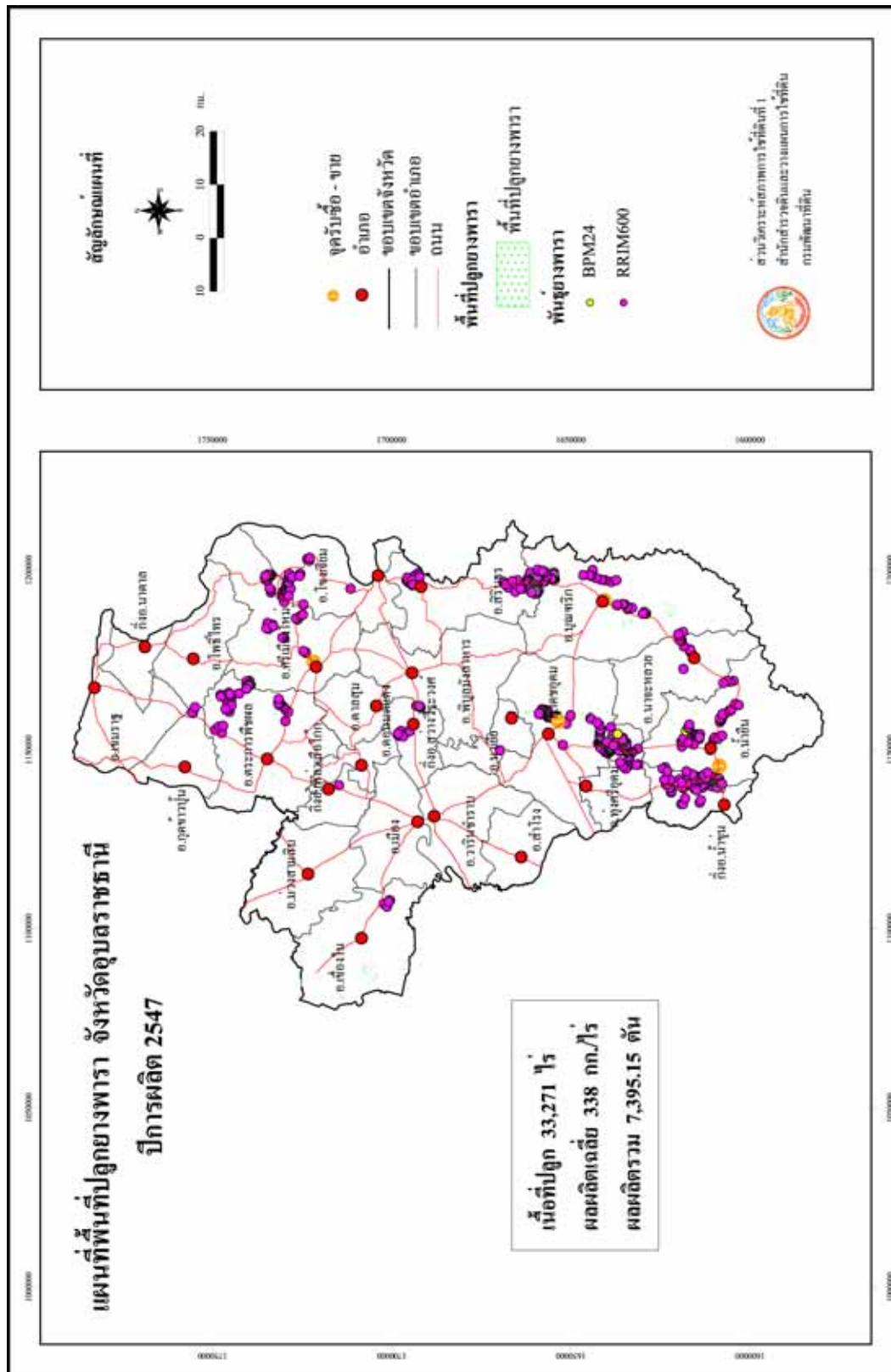
อำเภอ	ตำบล	พันธุ์	เนื้อที่ปลูก (ไร่)			ผลผลิต	
			ยังไม่ให้ผลผลิต	ให้ผลผลิต	รวม	เฉลี่ย (กก./ไร่)	รวม (ตัน)
<b>รวม อ.ท่าคันโท</b>			1,163	-	1,163	-	-
ท่าคันโท	กุงเก่า	RRIM600	161	-	161	-	-
	กุดจิก	RRIM600	69	-	69	-	-
	ดงสมบุรณ์	RRIM600	208	-	208	-	-
	ท่าคันโท	RRIM600	68	-	68	-	-
	นาตาล	RRIM600	535	-	535	-	-
	ยางค้อม	RRIM600	122	-	122	-	-
<b>รวม อ.นาคู (กิ่งอ.)</b>			-	103	103	250	25.75
นาคู(กิ่งอ.)	ภูแล่นช้าง	RRIM600	-	103	103	250	25.75
<b>รวม อ.นามน</b>			455	-	455	-	-
นามน	นามน	RRIM600	163	-	163	-	-
	ยอดแกง	RRIM600	292	-	292	-	-
<b>รวม อ.เมือง</b>			729	1,913	2,642	250	477.95
เมือง	กลางหมื่น	RRIM600	-	21	21	250	5.25
	ขมิ้น	RRIM600	-	6	6	200	1.20
	เซียงเครือ	RRIM600	-	157	157	250	39.25
	โพนทอง	RRIM600	-	323	323	250	80.75
	บึงวิชัย	RRIM600	-	158	158	250	39.50
	ไผ่	RRIM600	-	65	65	250	16.25
	ภูดิน	RRIM600	729	1,087	1,816	250	271.75
	เหนือ	RRIM600	-	96	96	250	24.00
<b>รวม อ.ยางตลาด</b>			-	230	230	250	57.50
ยางตลาด	เขาพระนอน	RRIM600	-	122	122	250	30.50
	นาเขือก	RRIM600	-	44	44	250	11.00
	เว่อ	RRIM600	-	40	40	250	10.00
	อิติ้อ	RRIM600	-	24	24	250	6.00

ตารางที่ 34 ยางพารา : แสดงเนื้อที่ปลูก ผลผลิตเฉลี่ย ผลผลิตรวม รายตำบลจังหวัดกาฬสินธุ์ ปีการผลิต 2547 (ต่อ)

อำเภอ	ตำบล	พันธุ์	เนื้อที่ปลูก (ไร่)			ผลผลิต	
			ยังไม่ให้ผลผลิต	ให้ผลผลิต	รวม	เฉลี่ย (กก./ไร่)	รวม (ตัน)
<b>รวม อ.ร่องคำ</b>			-	650	650	250	162.50
ร่องคำ	สามัคคี	RRIM600	-	650	650	250	162.50
<b>รวม อ.สมเด็จ</b>			-	606	606	234	141.88
สมเด็จ	แซงบาดาล	RRIM600	-	102	102	250	25.50
	ผาสวย	RRIM600	-	23	23	250	5.75
	ลำห้วยหลวง	RRIM600	-	29	29	250	7.25
	ศรีสมเด็จ	RRIM600	-	26	26	250	6.50
	หนองวาง	RRIM600	-	41	41	250	10.25
	หมูม่น	RRIM600	-	385	385	225	86.63
<b>รวม อ.สหัสขันธ์</b>			79	1,632	1,711	360	587.52
สหัสขันธ์	นามะเขือ	RRIM600	-	89	89	360	32.04
	นิคม	RRIM600	79	131	210	360	47.16
	โนนน้ำเกลี้ยง	RRIM600	-	165	165	360	59.40
	โนนบุรี	RRIM600	-	615	615	360	221.40
	โนนศิลา	RRIM600	-	1	1	360	0.36
	โนนแหลมทอง	RRIM600	-	137	137	360	49.32
	ภูสิงห์	RRIM600	-	315	315	360	113.40
	สหัสขันธ์	RRIM600	-	179	179	360	64.44
<b>รวม อ.สามชัย (กิ่งอ.)</b>			-	996	996	250	249.00
สามชัย(กิ่งอ.)	คำสร้างเที่ยง	RRIM600	-	92	92	250	23.00
	สำราญ	RRIM600	-	641	641	250	160.25
	สำราญใต้	RRIM600	-	263	263	250	65.75
<b>รวม อ.หนองกุงศรี</b>			2,280	936	3,216	250	234.00
หนองกุงศรี	โคกเครือ	RRIM600	330	-	330	-	-
	ดงมูล	RRIM600	281	-	281	-	-

ตารางที่ 34 ยางพารา : แสดงเนื้อที่ปลูก ผลผลิตเฉลี่ย ผลผลิตรวม รายตำบลจังหวัดกาฬสินธุ์ ปีการผลิต 2547 (ต่อ)

อำเภอ	ตำบล	พันธุ์	เนื้อที่ปลูก (ไร่)			ผลผลิต	
			ยังไม่ให้ผลผลิต	ให้ผลผลิต	รวม	เฉลี่ย (กก./ไร่)	รวม (ตัน)
หนองสูงศรี	ลำหนองแสน	RRIM600	88	-	88	-	-
	เสาเค้า	RRIM600	106	-	106	-	-
	หนองสูงศรี	RRIM600	-	52	52	250	13.00
	หนองบัว	RRIM600	747	-	747	-	-
	หนองสรวง	RRIM600	193	-	193	-	-
	หนองหิน	RRIM600	535	-	535	-	-
	หนองใหญ่	RRIM600	-	884	884	250	221.00
<b>รวม อ.ห้วยผึ้ง</b>			-	<b>767</b>	<b>767</b>	<b>250</b>	<b>191.75</b>
ห้วยผึ้ง	คำบาง	RRIM600	-	624	624	250	156.00
	ไค้ปูน	RRIM600	-	102	102	250	25.50
	หนองอีบุตร	RRIM600	-	41	41	250	10.25
<b>รวม อ.ห้วยเม็ก</b>			<b>37</b>	<b>300</b>	<b>337</b>	<b>250</b>	<b>75.00</b>
ห้วยเม็ก	กุดโดน	RRIM600	23	-	23	-	-
	คำเหมือดแก้ว	RRIM600	14	59	73	250	14.75
	คำใหญ่	RRIM600	-	130	130	250	32.50
	บึงนาเรียง	RRIM600	-	37	37	250	9.25
	พิมูล	RRIM600	-	42	42	250	10.50
	ห้วยเม็ก	RRIM600	-	32	32	250	8.00



รูปที่ 32 แผนที่พื้นที่ปลูกยางพารา จังหวัดอุบลราชธานี ปีการผลิต 2547

ตารางที่ 35 ยางพารา : แสดงเนื้อที่ปลูก ผลผลิตเฉลี่ย ผลผลิตรวม รายตำบลจังหวัดอุบลราชธานี ปีการผลิต 2547

อำเภอ	ตำบล	พันธุ์	เนื้อที่ปลูก (ไร่)			ผลผลิต	
			ยังไม่ให้ผลผลิต	ให้ผลผลิต	รวม	เฉลี่ย (กก./ไร่)	รวม (ตัน)
<b>รวมทั้งหมด</b>			11,367	21,904	33,271	338	7,395.15
<b>รวม อ.กุดข้าวปุ้น</b>			18	186	204	403	74.98
กุดข้าวปุ้น	แก่งเค็ง	RRIM600	18	20	38	429	8.58
	โนนสว่าง	RRIM600	-	166	166	400	66.40
<b>รวม อ.เขมราฐ</b>			-	109	109	300	32.70
เขมราฐ	หนองนกทา	RRIM600	-	22	22	300	6.60
	หัวนา	RRIM600	-	87	87	300	26.10
<b>รวม อ.เขื่องใน</b>			435	1,372	1,807	283	388.50
เขื่องใน	ก่อเค็ง	RRIM600	21	185	206	286	52.91
	ค้อทอง	RRIM600	-	51	51	286	14.59
	ชีทวน	RRIM600	59	87	146	286	24.88
	แดงหม้อ	RRIM600	-	6	6	286	1.72
	ธาตุน้อย	RRIM600	76	190	266	280	53.20
	บ้านไทย	RRIM600	-	186	186	280	52.08
	สร้างถ่อ	RRIM600	135	235	370	286	67.21
	สหธาตุ	RRIM600	66	327	393	280	91.56
	หัวดอน	RRIM600	78	105	183	289	30.35
<b>รวม อ.โขงเจียม</b>			285	575	860	418	240.61
โขงเจียม	นาโพธิ์กลาง	RRIM600	238	183	421	458	83.81
	ห้วยไผ่	RRIM600	35	-	35	-	-
	ห้วยยาง	RRIM600	12	392	404	400	156.80
<b>รวม อ.ดอนมดแดง</b>			-	14	14	340	4.76
ดอนมดแดง	ดอนมดแดง	RRIM600	-	14	14	340	4.76
<b>รวม อ.เดชอุดม</b>			2,559	3,968	6,527	362	1,437.20
เดชอุดม	กลาง	RRIM600	162	409	571	378	154.60

ตารางที่ 35 ยางพารา : แสดงเนื้อที่ปลูก ผลผลิตเฉลี่ย ผลผลิตรวม รายตำบลจังหวัดอุบลราชธานี ปีการผลิต 2547 (ต่อ)

อำเภอ	ตำบล	พันธุ์	เนื้อที่ปลูก (ไร่)			ผลผลิต	
			ยังไม่ให้ผลผลิต	ให้ผลผลิต	รวม	เฉลี่ย (กก./ไร่)	รวม (ตัน)
เดชอุดม	กุดประทาย	RRIM600	25	275	300	350	96.25
	แก้ง	RRIM600	798	608	1,406	381	231.65
	คำครั่ง	RRIM600	83	85	168	407	34.60
	ตบหุ	RRIM600	156	247	403	439	108.43
	ท่าโพธิ์ศรี	RRIM600	21	3	24	350	1.05
	โนนสมบุรณ์	RRIM600	956	1,420	2,376	307	435.94
	บัวงาม	RRIM600	-	27	27	400	10.80
	โพนงาม	RRIM600	290	434	724	386	167.52
	เมืองเดช	RRIM600	54	440	494	429	188.76
	สมสะอาด	RRIM600	14	20	34	380	7.60
<b>รวม อ.ตระการพืชผล</b>			<b>709</b>	<b>949</b>	<b>1,658</b>	<b>298</b>	<b>282.73</b>
ตระการพืชผล	กุศกร	RRIM600	62	30	92	229	6.87
	เกษม	RRIM600	36	47	83	288	13.54
	ขามเปี้ย	RRIM600	-	8	8	299	2.39
	ขุหลุ	RRIM600	-	48	48	288	13.82
	คอนสาย	RRIM600	40	49	89	288	14.11
	ตระการ	RRIM600	-	9	9	280	2.52
	ตากแดด	RRIM600	27	98	125	295	28.91
	ถ้ำแซ้	RRIM600	228	42	270	288	12.10
	ท่าหลวง	RRIM600	95	201	296	283	56.88
	โนนกง	RRIM600	221	209	430	343	71.69
ไหลทุ่ง	RRIM600	-	208	208	288	59.90	
<b>รวม อ.รวม อ.ทุ่งศรีอุดม</b>			<b>-</b>	<b>225</b>	<b>225</b>	<b>281</b>	<b>63.23</b>
ทุ่งศรีอุดม	กุดเรือ	RRIM600	-	135	135	281	37.94
	นาเกษม	RRIM600	-	90	90	281	25.29

ตารางที่ 35 ยางพารา : แสดงเนื้อที่ปลูก ผลผลิตเฉลี่ย ผลผลิตรวม รายตำบลจังหวัดอุบลราชธานี ปีการผลิต 2547 (ต่อ)

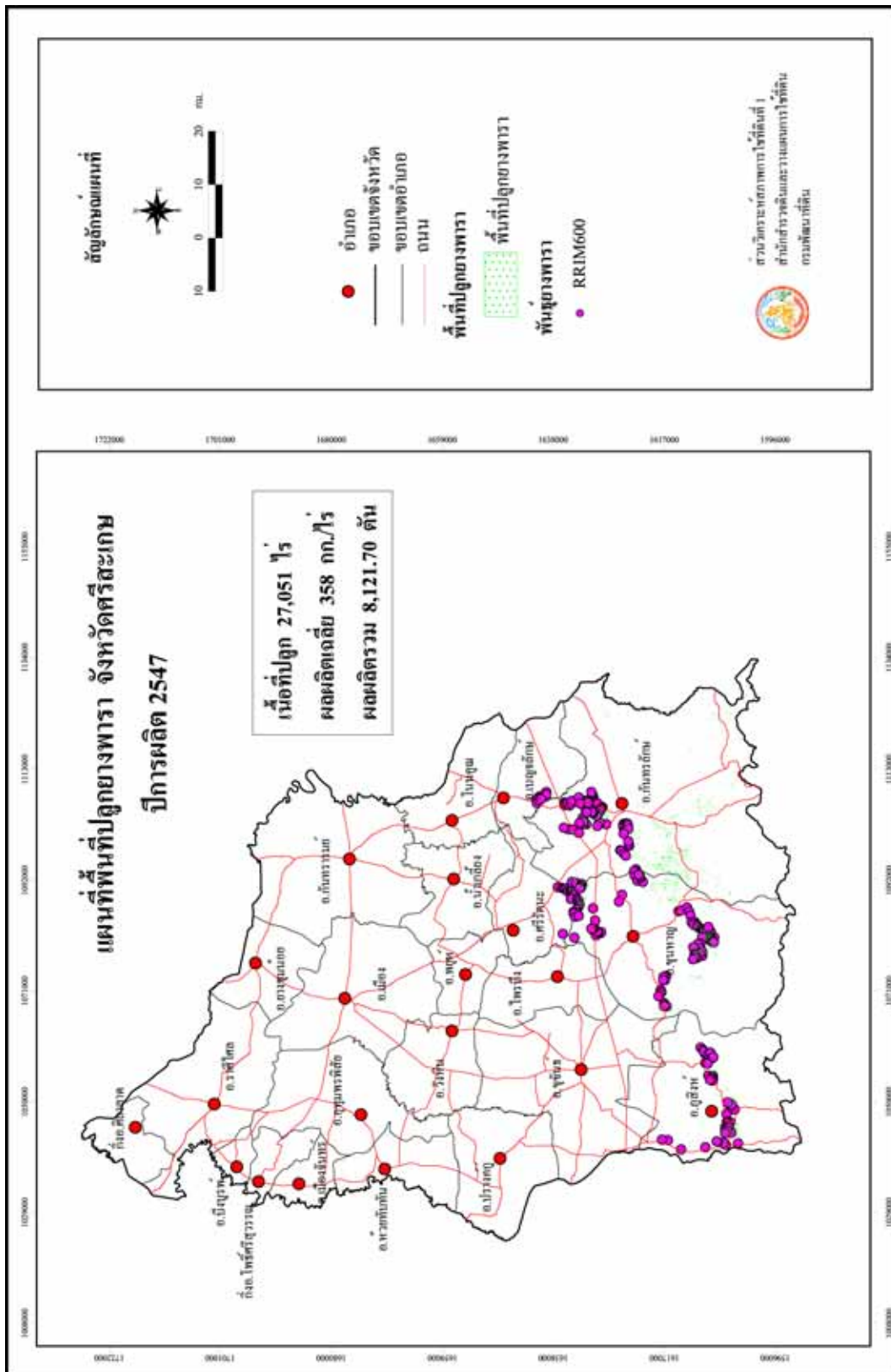
อำเภอ	ตำบล	พันธุ์	เนื้อที่ปลูก (ไร่)			ผลผลิต	
			ยังไม่ให้ผลผลิต	ให้ผลผลิต	รวม	เฉลี่ย (กก./ไร่)	รวม (ตัน)
<b>รวม อ.นาจะหลวย</b>			396	309	705	386	119.13
นาจะหลวย	นาจะหลวย	RRIM600	396	112	508	393	44.02
	โนนสวรรค์	RRIM600	-	118	118	380	44.84
	บ้านตุม	RRIM600	-	25	25	390	9.75
	พรสวรรค์	RRIM600	-	54	54	380	20.52
<b>รวม อ.นาเขีย(กิ่งอ.)</b>			11	95	106	343	32.61
นาเขีย(กิ่งอ.)	นาดี	RRIM600	-	19	19	340	6.46
	นาเขีย	RRIM600	11	42	53	344	14.45
	นาเรือง	RRIM600	-	34	34	344	11.70
<b>รวม อ.น้ำขุ่น(กิ่งอ.)</b>			392	2,454	2,846	295	722.81
น้ำขุ่น(กิ่งอ.)	ขี้เหล็ก	RRIM600	121	302	423	299	90.30
	โคกสะอาด	RRIM600	50	291	341	312	90.79
	ตาเกา	RRIM600	221	1,844	2,065	291	536.60
	ไผ่บุลย์	RRIM600	-	17	17	301	5.12
<b>รวม อ.น้ำยี่น</b>			1,130	3,085	4,215	284	877.24
น้ำยี่น	เก่าขาม	RRIM600	92	110	202	284	31.24
	โชน	RRIM600	402	1,202	1,604	284	341.37
	โดมประดิษฐ์	RRIM600	243	402	645	280	112.56
	บุเปือย	BPM24	159	651	810	288	187.49
	ยาง	RRIM600	36	162	198	284	46.01
	ยางใหญ่	RRIM600	31	91	122	285	25.94
	สีวิเชียร	RRIM600	167	467	634	284	132.63
<b>รวม อ.บุญศรี</b>			1,966	2,977	4,943	413	1,229.65
บุญศรี	คอแลน	RRIM600	1,411	1,153	2,564	370	426.61
	โนนค้อ	RRIM600	7	18	25	424	7.63

ตารางที่ 35 ยางพารา : แสดงเนื้อที่ปลูก ผลผลิตเฉลี่ย ผลผลิตรวม รายตำบลจังหวัดอุบลราชธานี ปีการผลิต 2547 (ต่อ)

อำเภอ	ตำบล	พันธุ์	เนื้อที่ปลูก (ไร่)			ผลผลิต	
			ยังไม่ให้ผลผลิต	ให้ผลผลิต	รวม	เฉลี่ย (กก./ไร่)	รวม (ตัน)
บุญศรี	บัวงาม	RRIM600	124	283	407	410	116.03
	โพนงาม	RRIM600	309	333	642	386	128.54
	หนองสะโน	RRIM600	10	78	88	390	30.42
	ห้วยข่า	RRIM600	105	1,112	1,217	468	520.42
<b>รวม อ.พิบูลมังสาหาร</b>			<b>9</b>	<b>92</b>	<b>101</b>	<b>343</b>	<b>31.56</b>
พิบูลมังสาหาร	ดอนจิก	RRIM600	-	22	22	340	7.48
	ไร่ใต้	RRIM600	9	70	79	344	24.08
<b>รวม อ.โพธิ์ไทร</b>			<b>11</b>	<b>166</b>	<b>177</b>	<b>343</b>	<b>56.99</b>
โพธิ์ไทร	สาวรีย์	RRIM600	11	137	148	344	47.13
	สำโรง	RRIM600	-	29	29	340	9.86
<b>รวม อ.เมือง</b>			<b>-</b>	<b>64</b>	<b>64</b>	<b>308</b>	<b>19.68</b>
เมือง	กระโสบ	RRIM600	-	11	11	344	3.78
	กุศลลาด	RRIM600	-	53	53	300	15.90
<b>รวม อ.ศรีเมืองใหม่</b>			<b>472</b>	<b>2,255</b>	<b>2,727</b>	<b>301</b>	<b>679.11</b>
ศรีเมืองใหม่	คำไหล	RRIM600	12	40	52	229	9.16
	ตะบ้าย	RRIM600	-	168	168	312	52.42
	นาคำ	RRIM600	126	186	312	284	52.82
	นาเลน	RRIM600	11	487	498	290	141.23
	ลาดควาย	RRIM600	-	173	173	322	55.71
	สงยาง	RRIM600	-	287	287	291	83.52
	หนามแท่ง	RRIM600	323	914	1,237	311	284.25
<b>รวม อ.สว่างวีระวงศ์(กิ่งอ.)</b>			<b>692</b>	<b>210</b>	<b>902</b>	<b>374</b>	<b>78.53</b>
สว่างวีระวงศ์ (กิ่งอ.)	แก่งโดม	RRIM600	401	31	432	374	11.59
	ท่าช้าง	RRIM600	33	83	116	374	31.04
	บึงมะแลง	RRIM600	122	83	205	374	31.04
	สว่าง	RRIM600	136	13	149	374	4.86

ตารางที่ 35 ยางพารา : แสดงเนื้อที่ปลูก ผลผลิตเฉลี่ย ผลผลิตรวม รายตำบลจังหวัดอุบลราชธานี ปีการผลิต 2547 (ต่อ)

อำเภอ	ตำบล	พันธุ์	เนื้อที่ปลูก (ไร่)			ผลผลิต	
			ยังไม่ให้ผลผลิต	ให้ผลผลิต	รวม	เฉลี่ย (กก./ไร่)	รวม (ตัน)
<b>รวม อ.สิรินธร</b>			2,263	2,799	5,062	366	1,023.13
สิรินธร	คำเขื่อนแก้ว	RRIM600	75	515	590	364	187.46
	ช่องเม็ก	RRIM600	-	116	116	365	42.34
	ลำโดมน้อย (นิคม)	RRIM600	-	159	159	365	58.04
	โนนก่อ	RRIM600	2,188	2,009	4,197	366	735.29
<b>รวม อ.เหล่าเสือโก้ก(กิ่งอ.)</b>			19	-	19	-	-
เหล่าเสือโก้ก(กิ่งอ.)	เหล่าเสือโก้ก	RRIM600	19	-	19	-	-



รูปที่ 33 แผนที่พื้นที่ปลูกยางพารา จังหวัดศรีสะเกษ ปีการผลิต 2547

ตารางที่ 36 ยางพารา : แสดงเนื้อที่ปลูก ผลผลิตเฉลี่ย ผลผลิตรวม รายตำบลจังหวัดศรีสะเกษ ปีการผลิต 2547

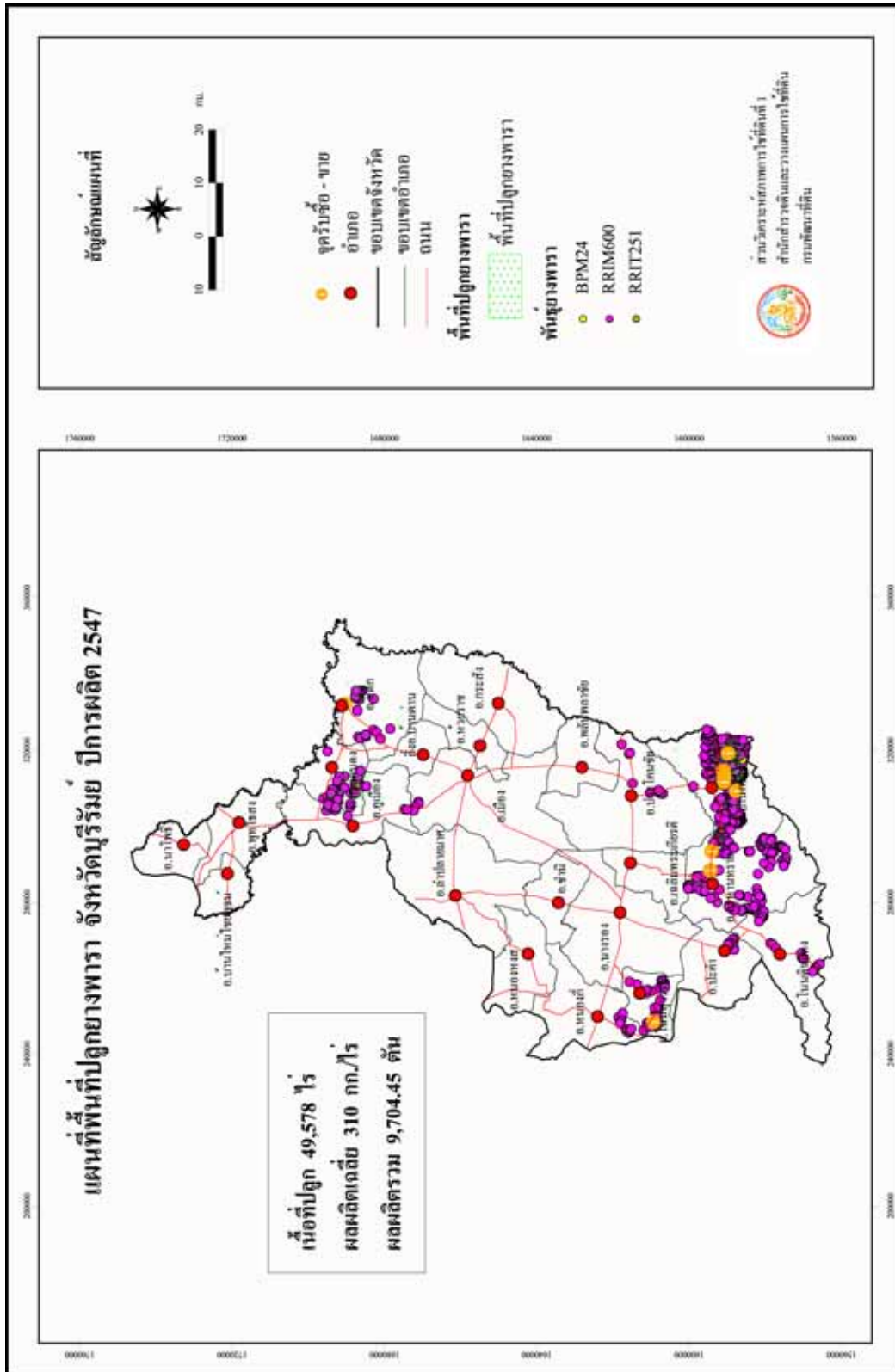
อำเภอ	ตำบล	พันธุ์	เนื้อที่ปลูก (ไร่)			ผลผลิต	
			ยังไม่ให้ผลผลิต	ให้ผลผลิต	รวม	เฉลี่ย (กก./ไร่)	รวม (ตัน)
<b>รวมทั้งหมด</b>			4,372	22,679	27,051	358	8,121.70
<b>รวม อ.กันทรลักษ์</b>			1,773	11,096	12,869	342	3,789.51
กันทรลักษ์	กระแซง	RRIM600	51	749	800	313	234.44
	กุดเสลา	RRIM600	12	112	124	354	39.65
	จานใหญ่	RRIM600	299	858	1,157	388	332.90
	ชำ	RRIM600	-	1,657	1,657	354	586.58
	ตระกาจ	RRIM600	234	725	959	397	287.83
	ทุ่งใหญ่	RRIM600	21	823	844	354	291.34
	น้ำอ้อม	RRIM600	54	549	603	332	182.27
	โนนสำราญ	RRIM600	-	27	27	354	9.56
	บึงมะลู	RRIM600	12	87	99	345	30.02
	ภูเงิน	RRIM600	125	346	471	321	111.07
	ภูผามอก	RRIM600	71	312	383	350	109.20
	เมือง	RRIM600	62	45	107	350	15.75
	รุง	RRIM600	199	606	805	350	212.10
	ละลาย	RRIM600	201	2,813	3,014	300	843.90
	เวียงเหนือ	RRIM600	13	-	13	-	-
	สวนกล้วย	RRIM600	9	-	9	-	-
	สังเม็ก	RRIM600	-	31	31	300	9.30
	เสาธงชัย	RRIM600	66	406	472	350	142.10
	หนองหญ้าลาด	RRIM600	344	950	1,294	370	351.50
	<b>รวม อ.ขุขันธ์</b>			-	58	58	357
ขุขันธ์	นิคมพัฒนา	RRIM600	-	9	9	357	3.21
	ปรีอใหญ่	RRIM600	-	49	49	357	17.49

ตารางที่ 36 ยางพารา : แสดงเนื้อที่ปลูก ผลผลิตเฉลี่ย ผลผลิตรวม รายตำบลจังหวัดศรีสะเกษ ปีการผลิต 2547 (ต่อ)

อำเภอ	ตำบล	พันธุ์	เนื้อที่ปลูก (ไร่)			ผลผลิต	
			ยังไม่ให้ผลผลิต	ให้ผลผลิต	รวม	เฉลี่ย (กก./ไร่)	รวม (ตัน)
<b>รวม อ.ขุนหาญ</b>			1,667	8,362	10,029	403	3,365.99
ขุนหาญ	กันทรอม	RRIM600	146	693	839	481	333.33
	บักดอง	RRIM600	282	1,436	1,718	446	640.46
	พรวน	RRIM600	112	2,811	2,923	366	1,028.83
	โพธิ์กระสังข์	RRIM600	-	98	98	389	38.12
	โพธิ์วงค์	RRIM600	-	61	61	343	20.92
	ไพร	RRIM600	183	907	1,090	337	305.66
	ภูฝ้าย	RRIM600	40	182	222	315	57.33
	ห้วยจันทร์	RRIM600	904	2,174	3,078	433	941.34
<b>รวม อ.น้ำเกลี้ยง</b>			22	86	108	349	30.01
น้ำเกลี้ยง	เขิน	RRIM600	22	58	80	357	20.71
	น้ำเกลี้ยง	RRIM600	-	28	28	332	9.30
<b>รวม อ.โนนคูณ</b>			-	29	29	357	10.35
โนนคูณ	เหล่ากวาง	RRIM600	-	29	29	357	10.35
<b>รวม อ.เบญจักษ์</b>			384	165	549	390	64.31
เบญจักษ์	ท่าคล้อ	RRIM600	38	-	38	-	-
	เสียว	RRIM600	145	33	178	393	12.97
	หนองงูเห่าล้อม	RRIM600	17	100	117	390	39.00
	หนองหว่า	RRIM600	52	14	66	380	5.32
	หนองฮาง	RRIM600	132	18	150	390	7.02
<b>รวม อ.ภูสิงห์</b>			416	2,595	3,011	287	743.57
ภูสิงห์	โคกตาล	RRIM600	189	483	672	291	140.55
	ดงรัก	RRIM600	-	547	547	286	156.44
	ไพรพัฒนา	RRIM600	27	45	72	287	12.92
	ละลม	RRIM600	25	137	162	287	39.32
	ห้วยตามอญ	RRIM600	175	1,292	1,467	285	368.22

ตารางที่ 36 ยางพารา : แสดงเนื้อที่ปลูก ผลผลิตเฉลี่ย ผลผลิตรวม รายตำบลจังหวัดศรีสะเกษ ปีการผลิต 2547 (ต่อ)

อำเภอ	ตำบล	พันธุ์	เนื้อที่ปลูก (ไร่)			ผลผลิต	
			ยังไม่ให้ผลผลิต	ให้ผลผลิต	รวม	เฉลี่ย (กก./ไร่)	รวม (ตัน)
ภูสิงห์	ห้วยตึกสูง	RRIM600	-	91	91	287	26.12
<b>รวม อ.ศรีรัตนะ</b>			110	288	398	338	97.26
ศรีรัตนะ	พิงพวย	RRIM600	20	20	40	337	6.74
	ศรีแก้ว	RRIM600	-	7	7	337	2.36
	สระเขาวัว	RRIM600	90	192	282	337	64.70
	เสื่องข้าว	RRIM600	-	69	69	340	23.46



รูปที่ 34 แผนที่พื้นที่ปลูกยางพารา จังหวัดบุรีรัมย์ ปีการผลิต 2547

ตารางที่ 37 ยางพารา : แสดงเนื้อที่ปลูก ผลผลิตเฉลี่ย ผลผลิตรวม รายตำบลจังหวัดบุรีรัมย์ ปีการผลิต 2547

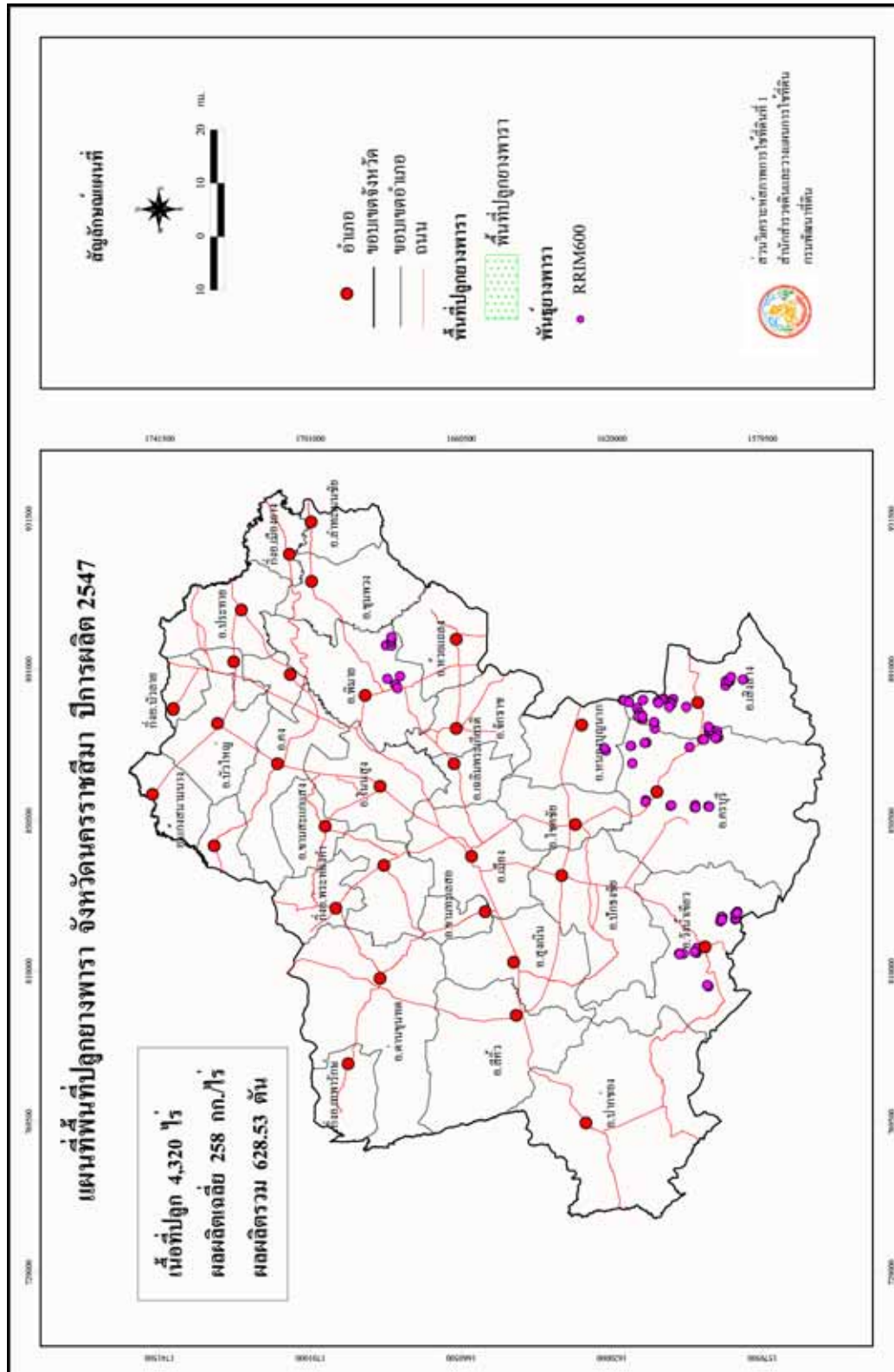
อำเภอ	ตำบล	พันธุ์	เนื้อที่ปลูก (ไร่)			ผลผลิต	
			ยังไม่ให้ผลผลิต	ให้ผลผลิต	รวม	เฉลี่ย (กก./ไร่)	รวม (ตัน)
<b>รวมทั้งหมด</b>			18,236	31,342	49,578	310	9,704.45
<b>รวม อ.คูเมือง</b>			949	1,622	2,571	302	489.40
คูเมือง	คูเมือง	RRIM600	9	112	121	306	34.27
	ตุมใหญ่	RRIM600	89	373	462	306	114.14
	ปะเคียบ	RRIM600	27	32	59	312	9.98
	พรสำราญ	RRIM600	32	25	57	312	7.80
	หนองขमार	RRIM600	731	661	1,392	295	195.00
	หินเหล็กไฟ	RRIM600	61	419	480	306	128.21
<b>รวม อ.แคนดง(กิ่งอ.)</b>			3,985	4,302	8,287	302	1,301.14
แคนดง(กิ่งอ.)	แคนดง	RRIT251	1,856	1,974	3,830	306	604.04
	ดงพลอง	RRIM600	36	2	38	303	0.61
	สระบัว	RRIM600	2,032	2,074	4,106	299	620.13
	หัวฝาย	RRIM600	61	252	313	303	76.36
<b>รวม อ.โนนดินแดง</b>			845	732	1,577	332	242.99
โนนดินแดง	โนนดินแดง	RRIM600	172	375	547	364	136.50
	ส้มป่อย	RRIM600	27	146	173	303	44.24
	สำนางรอง	RRIM600	646	211	857	295	62.25
<b>รวม อ.โนนสุวรรณ</b>			196	2,190	2,386	304	666.23
โนนสุวรรณ	โกกรแก้ว	RRIM600	-	25	25	269	6.73
	ดงอีจาน	RRIM600	105	1,235	1,340	312	385.32
	ทุ่งจันทัน	RRIM600	-	599	599	282	168.92
	โนนสุวรรณ	RRIM600	91	331	422	318	105.26
<b>รวม อ.บ้านกรวด</b>			9,363	14,442	23,805	307	4,428.42
บ้านกรวด	เขาดินเหนือ	RRIM600	12	203	215	310	62.93
	จันทบเพชร	RRIM600	3,140	6,195	9,335	306	1,895.67

ตารางที่ 37 ยางพารา : แสดงเนื้อที่ปลูก ผลผลิตเฉลี่ย ผลผลิตรวม รายตำบลจังหวัดบุรีรัมย์ ปีการผลิต 2547 (ต่อ)

อำเภอ	ตำบล	พันธุ์	เนื้อที่ปลูก (ไร่)			ผลผลิต	
			ยังไม่ให้ผลผลิต	ให้ผลผลิต	รวม	เฉลี่ย (กก./ไร่)	รวม (ตัน)
บ้านกรวด	โนนเจริญ	RRIM600	170	239	409	316	75.52
	บ้านกรวด	RRIM600	160	490	650	343	168.07
	บึงเจริญ	RRIM600	359	1,818	2,177	329	598.12
	ปราสาท	RRIM600	1,193	1,972	3,165	274	540.33
	สายตะกู	RRIM600	3,329	1,967	5,296	322	633.37
	หนองไม้แกม	RRIM600	730	1,386	2,116	291	403.33
	หินลาด	RRIM600	270	172	442	297	51.08
<b>รวม อ.บ้านด่าน(กิ่งอ.)</b>			-	84	84	315	26.46
บ้านด่าน(กิ่งอ.)	โนนขวาง	RRIM600	-	84	84	315	26.46
<b>รวม อ.ประโคนชัย</b>			188	284	472	314	89.16
ประโคนชัย	เขาคอก	RRIM600	-	25	25	318	7.95
	ประโคนชัย	RRIM600	-	12	12	318	3.82
	บึงกุ	RRIM600	173	100	273	282	28.20
	ไพศาล	RRIM600	-	12	12	338	4.06
	ละเวีย	RRIM600	15	110	125	338	37.18
	หนองบอน	RRIM600	-	25	25	318	7.95
<b>รวม อ.ปะคำ</b>			254	455	709	371	168.81
ปะคำ	โคกมะม่วง	RRIM600	-	215	215	371	79.77
	หูก้านบ	RRIM600	254	240	494	371	89.04
<b>รวม อ.เมือง</b>			-	21	21	312	6.55
เมือง	ถลุงเหล็ก	RRIM600	-	21	21	312	6.55
<b>รวม อ.ละหานทราย</b>			1,535	4,130	5,665	311	1,283.67
ละหานทราย	ตาจ	RRIM600	158	528	686	329	173.71
	ละหานทราย	RRIM600	269	1,628	1,897	317	516.08

ตารางที่ 37 ยางพารา : แสดงเนื้อที่ปลูก ผลผลิตเฉลี่ย ผลผลิตรวม รายตำบลจังหวัดบุรีรัมย์ ปีการผลิต 2547 (ต่อ)

อำเภอ	ตำบล	พันธุ์	เนื้อที่ปลูก (ไร่)			ผลผลิต	
			ยังไม่ให้ผลผลิต	ให้ผลผลิต	รวม	เฉลี่ย (กก./ไร่)	รวม (ตัน)
ละหานทราย	ลำโรงใหม่	RRIM600	273	769	1,042	310	238.39
	หนองตะคอง	RRIM600	29	518	547	303	156.95
	หนองแวง	RRIM600	806	687	1,493	289	198.54
<b>รวม อ.ลำปลายมาศ</b>			-	113	113	315	35.60
ลำปลายมาศ	ผไทโรินทร์	RRIM600	-	75	75	315	23.63
	เมืองแฝก	RRIM600	-	38	38	315	11.97
<b>รวม อ.สตึก</b>			841	2,659	3,500	329	874.89
สตึก	ดอนมนต์	RRIM600	-	24	24	343	8.23
	ทุ่งวัง	RRIM600	-	28	28	343	9.60
	นิคม	RRIM600	299	193	492	312	60.22
	เมืองแก	RRIM600	-	110	110	416	45.76
	ร่อนทอง	RRIM600	114	871	985	329	286.56
	สตึก	RRIM600	366	459	825	347	159.27
	สนามชัย	RRIM600	8	44	52	343	15.09
	สะแก	RRIM600	54	930	984	312	290.16
<b>รวม อ.หนองกี่</b>			80	295	375	295	87.03
หนองกี่	ดอนอะราง	RRIM600	80	295	375	295	87.03
<b>รวม อ.หนองหงส์</b>			-	13	13	315	4.10
หนองหงส์	ห้วยหิน	RRIM600	-	13	13	315	4.10



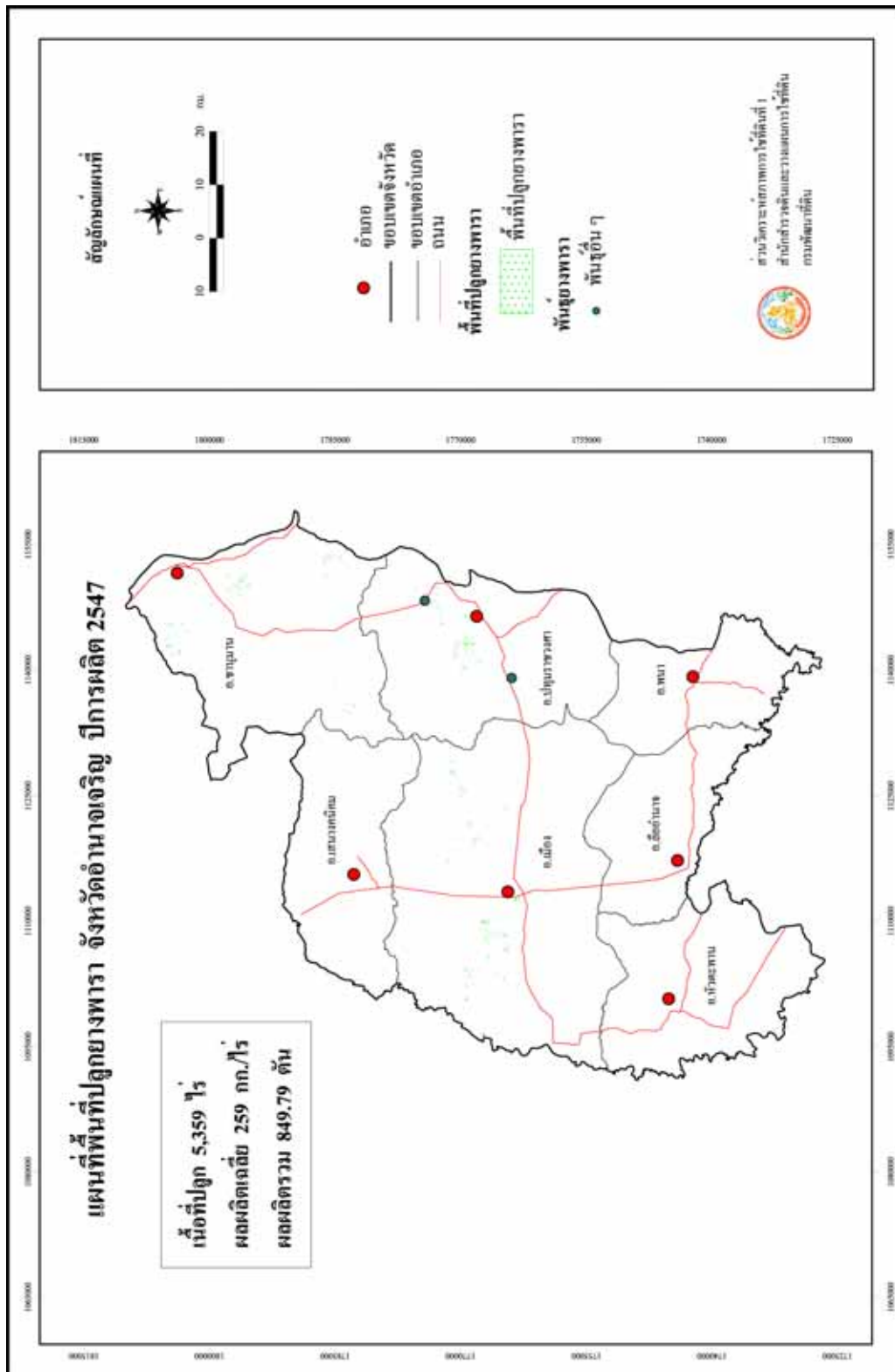
รูปที่ 35 แผนที่พื้นที่ปลูกยางพารา จังหวัดนครราชสีมา ปีการผลิต 2547

ตารางที่ 38 ยางพารา : แสดงเนื้อที่ปลูก ผลผลิตเฉลี่ย ผลผลิตรวม รายตำบลจังหวัดนครราชสีมา ปีการผลิต 2547

อำเภอ	ตำบล	พันธุ์	เนื้อที่ปลูก (ไร่)			ผลผลิต	
			ยังไม่ให้ผลผลิต	ให้ผลผลิต	รวม	เฉลี่ย (กก./ไร่)	รวม (ตัน)
<b>รวมทั้งหมด</b>			1,885	2,435	4,320	258	628.53
<b>รวม อ.ครบุรี</b>			404	438	842	253	110.66
ครบุรี	โคกกระชาย	RRIM600	-	138	138	201	27.74
	จระเข้หิน	RRIM600	6	25	31	257	6.43
	แซะ	RRIM600	-	20	20	282	5.64
	ตะแบกบาน	RRIM600	179	108	287	246	26.57
	บ้านใหม่	RRIM600	75	-	75	-	-
	มาบตะโกเอน	RRIM600	109	60	169	272	16.32
	ลำเพี้ยก	RRIM600	35	20	55	300	6.00
	สระวานพระยา	RRIM600	-	44	44	282	12.41
	อรพิมพ์	RRIM600	-	23	23	415	9.55
<b>รวม อ.พิมาย</b>			270	156	426	281	43.78
พิมาย	นิคมสร้างตนเอง	RRIM600	-	21	21	286	6.01
	โบสถ์	RRIM600	155	119	274	267	31.77
	รังกาใหญ่	RRIM600	115	16	131	375	6.00
<b>รวม อ.วังน้ำเขียว</b>			277	1,099	1,376	229	252.16
วังน้ำเขียว	ไทยสามัคคี	RRIM600	43	363	406	240	87.12
	วังน้ำเขียว	RRIM600	-	42	42	228	9.58
	วังหมี	RRIM600	234	694	928	224	155.46
<b>รวม อ.เสิงสาง</b>			879	634	1,513	301	191.04
เสิงสาง	กุดโบสถ์	RRIM600	-	14	14	303	4.24
	สระตะเคียน	RRIM600	122	54	176	279	15.07
	สุขไพบูลย์	RRIM600	410	450	860	295	132.75
	เสิงสาง	RRIM600	347	116	463	336	38.98

ตารางที่ 38 ยางพารา : แสดงเนื้อที่ปลูก ผลผลิตเฉลี่ย ผลผลิตรวม รายตำบลจังหวัดนครราชสีมา ปีการผลิต 2547 (ต่อ)

อำเภอ	ตำบล	พันธุ์	เนื้อที่ปลูก (ไร่)			ผลผลิต	
			ยังไม่ให้ผลผลิต	ให้ผลผลิต	รวม	เฉลี่ย (กก./ไร่)	รวม (ตัน)
รวม อ.หนองบุญนา			55	108	163	286	30.89
หนองบุญนา	หนองตะไก่อ	RRIM600	-	5	5	286	1.43
	หนองบุญนา	RRIM600	-	87	87	286	24.88
	หนองไม้ไผ่	RRIM600	55	16	71	286	4.58



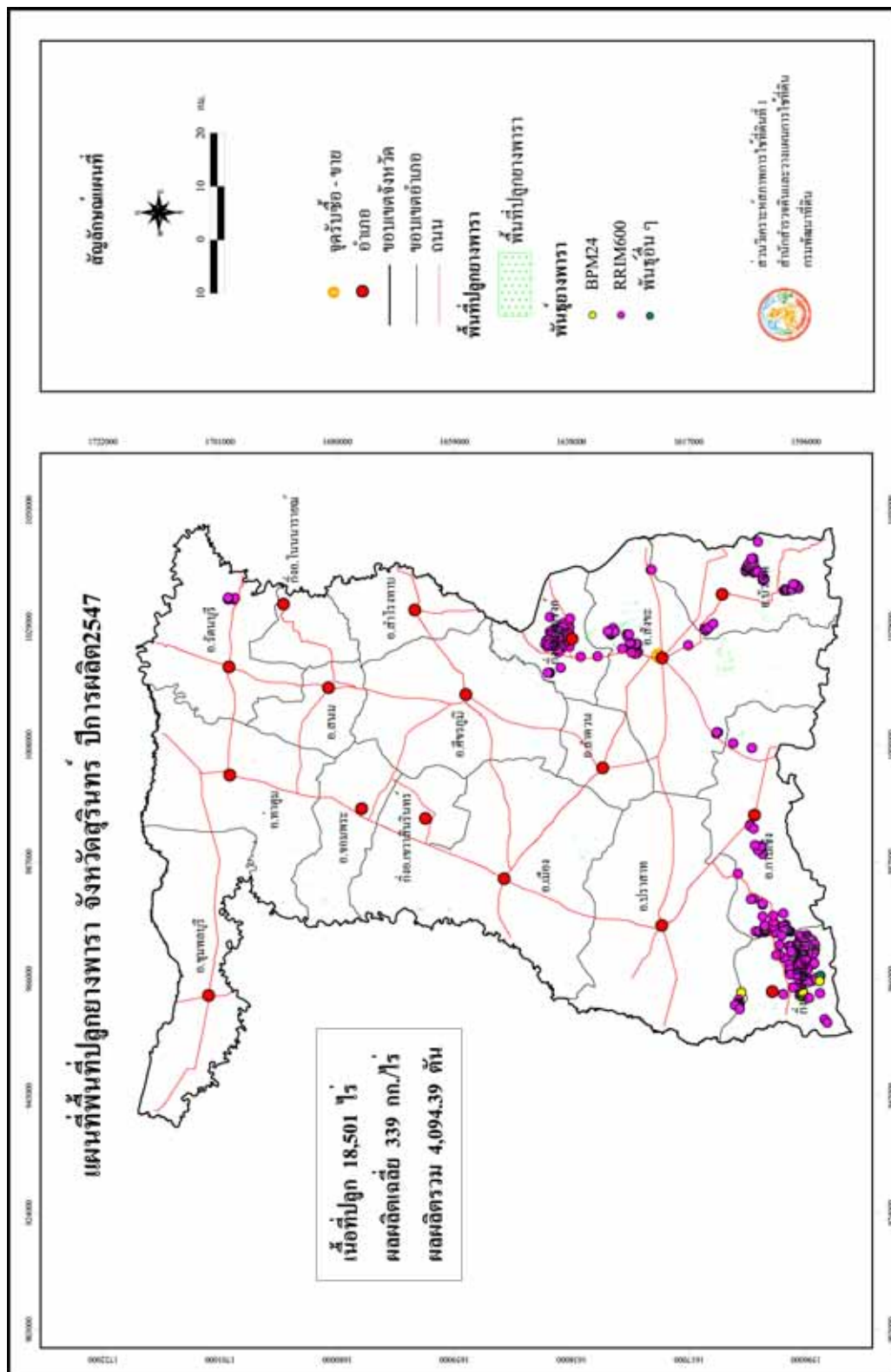
รูปที่ 36 แผนที่พื้นที่ปลูกยางพารา จังหวัดเชียงใหม่ ปีการผลิต 2547

ตารางที่ 39 ยางพารา : แสดงเนื้อที่ปลูก ผลผลิตเฉลี่ย ผลผลิตรวม รายตำบลจังหวัดอำนาจเจริญ ปีการผลิต 2547

อำเภอ	ตำบล	พันธุ์	เนื้อที่ปลูก (ไร่)			ผลผลิต	
			ยังไม่ให้ผลผลิต	ให้ผลผลิต	รวม	เฉลี่ย (กก./ไร่)	รวม (ตัน)
<b>รวมทั้งหมด</b>			2,079	3,280	5,359	259	849.79
<b>รวม อ.ชานุมาน</b>			131	1,551	1,682	240	372.14
ชานุมาน	คำเขื่อนแก้ว	RRIM600	-	10	10	230	2.30
	โคกก่ง	RRIM600	-	299	299	240	71.76
	โคกสาร	RRIM600	38	429	467	240	102.96
	ชานุมาน	RRIM600	76	700	776	240	168.00
	ปากอ	RRIM600	17	113	130	240	27.12
<b>รวม อ.ปทุมราชวงศา</b>			548	908	1,456	300	272.40
ปทุมราชวงศา	คำโพน	RRIM600	297	160	457	300	48.00
	นาป่าแซง	RRIM600	94	277	371	300	83.10
	นาห้วย	RRIM600	136	471	607	300	141.30
	ห้วย	RRIM600	21	-	21	-	-
<b>รวม อ.เมือง</b>			1,399	660	2,059	250	165.00
เมือง	กุดปลาдук	RRIM600	131	88	219	250	22.00
	คึมใหญ่	RRIM600	381	80	461	250	20.00
	นาแต่	RRIM600	13	19	32	250	4.75
	นาฝื่อ	RRIM600	6	-	6	-	-
	นายม	RRIM600	30	31	61	250	7.75
	นาหอมม้า	RRIM600	-	110	110	250	27.50
	โนนโพธิ์	RRIM600	322	262	584	250	65.50
	โนนหนามแท่ง	RRIM600	367	-	367	-	-
	บุ่ง	RRIM600	107	-	107	-	-
	หนองมะแซว	RRIM600	23	-	23	-	-
	ห้วยไร่	RRIM600	19	70	89	250	17.50

ตารางที่ 39 ยางพารา : แสดงเนื้อที่ปลูก ผลผลิตเฉลี่ย ผลผลิตรวม รายตำบลจังหวัดอำนาจเจริญ ปีการผลิต 2547 (ต่อ)

อำเภอ	ตำบล	พันธุ์	เนื้อที่ปลูก (ไร่)			ผลผลิต	
			ยังไม่ให้ผลผลิต	ให้ผลผลิต	รวม	เฉลี่ย (กก./ไร่)	รวม (ตัน)
<b>รวม อ.ลืออำนาจ</b>			1	108	109	250	27.00
ลืออำนาจ	โคกกกลาง	RRIM600	-	85	85	250	21.25
	ดงมะยาง	RRIM600	1	23	24	250	5.75
<b>รวม อ.เสนางคนิคม</b>			-	26	26	250	6.50
เสนางคนิคม	ไร่สีสุก	RRIM600	-	26	26	250	6.50
<b>รวม อ.หัวตะพาน</b>			-	27	27	250	7
หัวตะพาน	หนองแก้ว	RRIM600	-	27	27	250	6.75



รูปที่ 37 แผนที่พื้นที่ปลูกยางพารา จังหวัดสุรินทร์ ปีการผลิต 2547

ตารางที่ 40 ยางพารา : แสดงเนื้อที่ปลูก ผลผลิตเฉลี่ย ผลผลิตรวม รายตำบลจังหวัดสุรินทร์ ปีการผลิต 2547

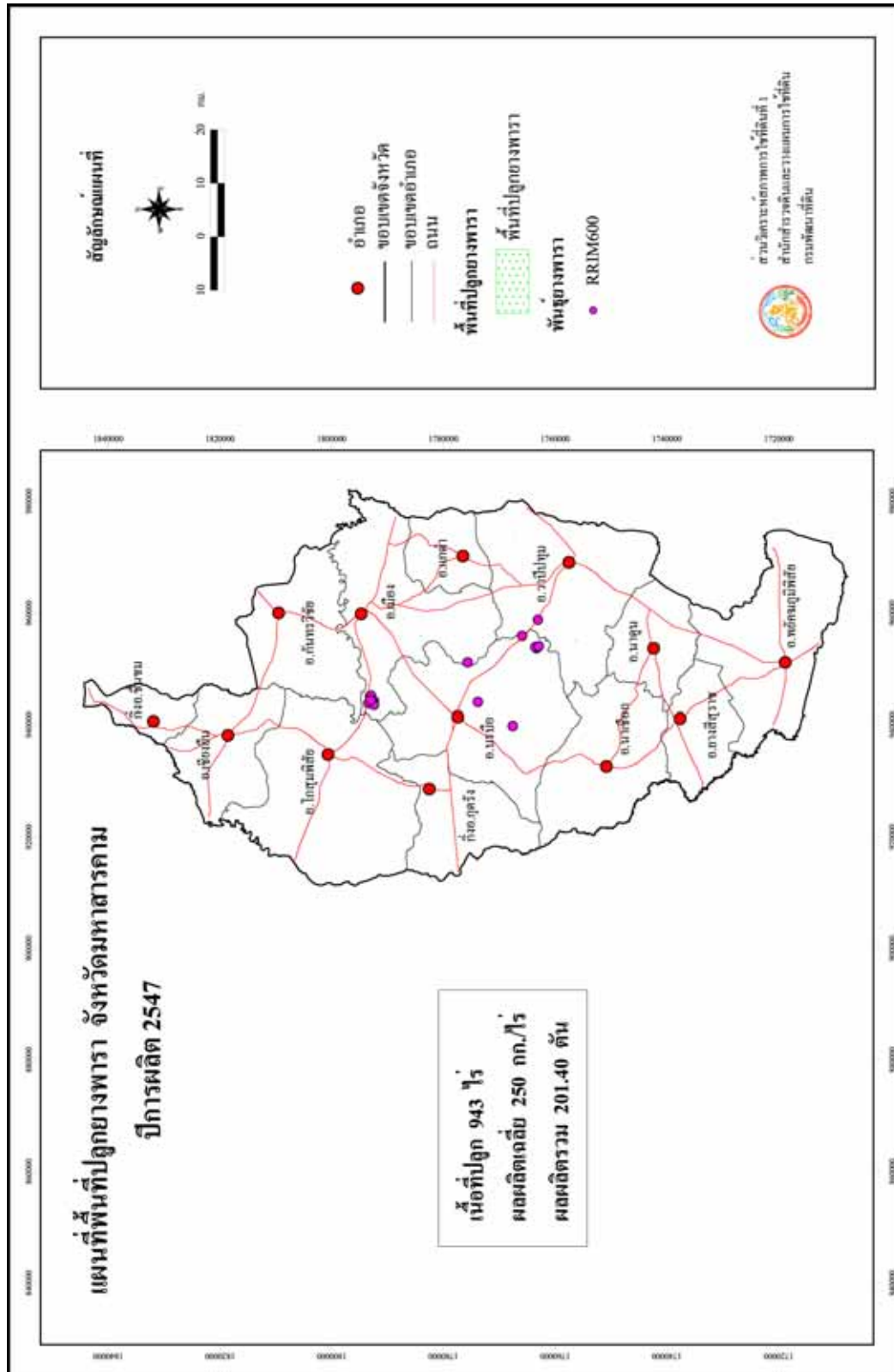
อำเภอ	ตำบล	พันธุ์	เนื้อที่ปลูก (ไร่)			ผลผลิต	
			ยังไม่ให้ผลผลิต	ให้ผลผลิต	รวม	เฉลี่ย (กก./ไร่)	รวม (ตัน)
<b>รวมทั้งหมด</b>			6,408	12,093	18,501	339	4,094.39
<b>รวม อ.กาบเชิง</b>			753	1,071	1,824	285	305.76
กาบเชิง	กาบเชิง	RRIM600	123	60	183	328	19.68
	คูตัน	RRIM600	-	17	17	299	5.08
	โคกตะเคียน	RRIM600	142	58	200	286	16.59
	ด่าน	RRIM600	115	346	461	280	96.88
	ตะเคียน	RRIM600	50	33	83	283	9.34
	นางมุด	RRIM600	323	557	880	284	158.19
<b>รวม อ.จอมพระ</b>			20	160	180	335	53.54
จอมพระ	ชุมแสง	RRIM600	-	105	105	337	35.39
	เมืองสิง	RRIM600	20	55	75	330	18.15
<b>รวม อ.ท่าตูม</b>			75	250	325	327	81.64
ท่าตูม	กระโพ	RRIM600	68	114	182	337	38.42
	ท่าตูม	RRIM600	-	89	89	335	29.82
	บะ	RRIM600	7	47	54	285	13.40
<b>รวม อ.บัวเชด</b>			1,005	1,377	2,382	352	484.45
บัวเชด	จรัส	RRIM600	733	1,035	1,768	372	385.02
	บัวเชด	RRIM600	126	-	126	331	-
	สะเดา	RRIM600	35	6	41	331	1.99
	อาโพน	RRIM600	111	336	447	290	97.44
<b>รวม อ.ปราสาท</b>			453	110	563	309	34.01
ปราสาท	ก้างแอน	RRIM600	-	14	14	337	4.72
	โชคนาสาม	RRIM600	337	19	356	337	6.40
	ทมอ	RRIM600	42	-	42	335	-
	ปราสาททพนง	RRIM600	15	-	15	300	-
	ปรีอ	RRIM600	59	69	128	297	20.49
	สมุด	RRIM600	-	8	8	300	2.40

ตารางที่ 40 ยางพารา : แสดงเนื้อที่ปลูก ผลผลิตเฉลี่ย ผลผลิตรวม รายตำบลจังหวัดสุรินทร์ ปีการผลิต 2547 (ต่อ)

อำเภอ	ตำบล	พันธุ์	เนื้อที่ปลูก (ไร่)			ผลผลิต	
			ยังไม่ให้ผลผลิต	ให้ผลผลิต	รวม	เฉลี่ย (กก./ไร่)	รวม (ตัน)
<b>รวม อ.พนมดงรัก(กิ่งอ.)</b>			2,674	3,140	5,814	361	1,133.68
พนมดงรัก(กิ่งอ.)	โคกกลาง	RRIM600	42	264	306	387	102.17
	จี้กแดก	RRIM600	54	119	173	387	46.05
	ตาเมียง	RRIM600	222	436	658	429	187.04
	บักได	RRIM600	2,356	2,321	4,677	344	798.42
<b>รวม อ.เมือง</b>			108	382	490	281	107.47
เมือง	ตาอ็อง	RRIM600	12	8	20	337	2.70
	ท่าสว่าง	RRIM600	-	97	97	286	27.74
	เทนมีย์	RRIM600	76	130	206	300	39.00
	นาดี	RRIM600	-	135	135	255	34.43
	นาบัว	RRIM600	20	-	20	260	-
	สวาย	RRIM600	-	12	12	300	3.60
<b>รวม อ.รัตนบุรี</b>			170	112	282	368	41.24
รัตนบุรี	ธาตุ	RRIM600	83	30	113	378	11.34
	เบิด	RRIM600	-	43	43	378	16.25
	ไผ่	RRIM600	-	39	39	350	13.65
	ยางสว่าง	RRIM600	87	-	87	378	-
<b>รวม อ.ศรีณรงค์(กิ่งอ.)</b>			808	2,217	3,025	356	788.40
ศรีณรงค์(กิ่งอ.)	แจนแวน	RRIM600	26	1	27	358	0.36
	ณรงค์	RRIM600	644	1,645	2,289	355	583.98
	ตรวจ	RRIM600	117	549	666	361	198.19
	ศรีสุข	RRIM600	21	22	43	267	5.87
<b>รวม อ.ศีขรภูมิ</b>			40	98	138	317	31.07
ศีขรภูมิ	กุดหวาย	RRIM600	15	-	15	337	-
	ผักไหม	RRIM600	8	98	106	317	31.07
	ระแงง	RRIM600	17	-	17	286	-

ตารางที่ 40 ยางพารา : แสดงเนื้อที่ปลูก ผลผลิตเฉลี่ย ผลผลิตรวม รายตำบลจังหวัดสุรินทร์ ปีการผลิต 2547 (ต่อ)

อำเภอ	ตำบล	พันธุ์	เนื้อที่ปลูก (ไร่)			ผลผลิต	
			ยังไม่ให้ผลผลิต	ให้ผลผลิต	รวม	เฉลี่ย (กก./ไร่)	รวม (ตัน)
<b>รวม อ.สนม</b>			52	47	99	329	15.47
สนม	หนองระฆัง	RRIM600	49	22	71	320	7.04
	หนองอียอ	RRIM600	-	25	25	337	8.43
	หัวงัว	RRIM600	3	-	3	337	-
<b>รวม อ.สังขะ</b>			250	3,105	3,355	325	1,009.57
สังขะ	ขอนแก่น	RRIM600	103	1,195	1,298	348	415.86
	ดม	RRIM600	28	240	268	318	76.32
	ตาดง	RRIM600	45	-	45	318	-
	ตาดุม	RRIM600	28	205	233	318	65.19
	เทพารักษา	RRIM600	-	923	923	305	281.52
	บ้านจารย์	RRIM600	29	82	111	272	22.30
	พระแก้ว	RRIM600	17	286	303	315	90.09
	สังขะ	RRIM600	-	174	174	335	58.29
<b>รวม อ.สำโรงทาบ</b>			-	24	24	337	8.09
สำโรงทาบ	เกาะแก้ว	RRIM600	-	24	24	337	8.09



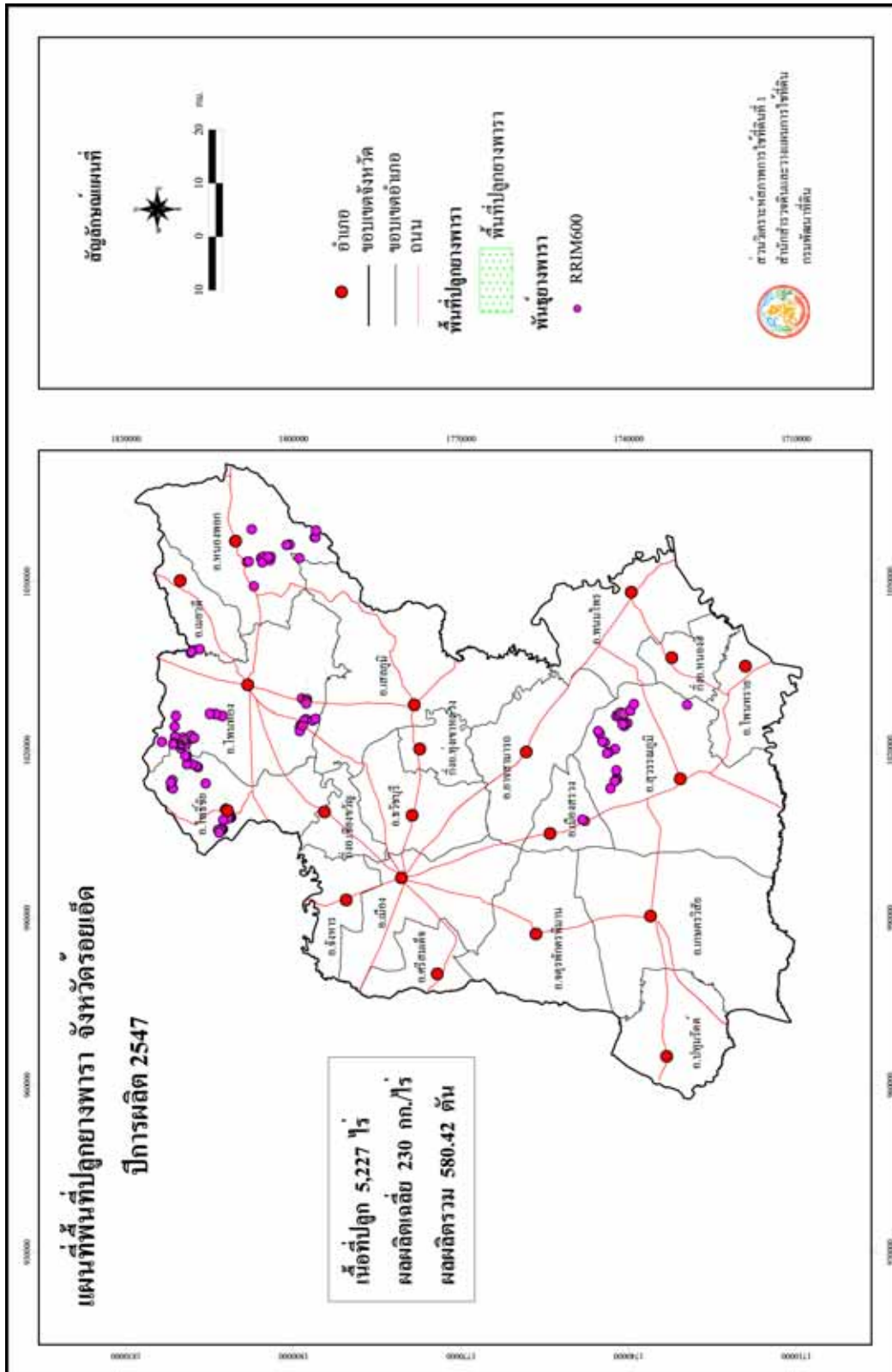
รูปที่ 38 แผนที่พื้นที่ปลูกยางพารา จังหวัดมหาสารคาม ปีการผลิต 2547

ตารางที่ 41 ยางพารา : แสดงเนื้อที่ปลูก ผลผลิตเฉลี่ย ผลผลิตรวม รายตำบลจังหวัดมหาสารคาม ปีการผลิต 2547

อำเภอ	ตำบล	พันธุ์	เนื้อที่ปลูก (ไร่)			ผลผลิต	
			ยังไม่ให้ผลผลิต	ให้ผลผลิต	รวม	เฉลี่ย (กก./ไร่)	รวม (ตัน)
<b>รวมทั้งหมด</b>			139	804	943	250	201.40
<b>รวม อ.กันทรวิชัย</b>			-	40	40	266	10.65
กันทรวิชัย	กุดไล่จ่อ	RRIM600	-	9	9	267	2.40
	ท่าขอนยาง	RRIM600	-	15	15	267	4.01
	ศรีสุข	RRIM600	-	16	16	265	4.24
<b>รวม อ.นาเชือก</b>			13	36	49	247	8.89
นาเชือก	ลำโรง	RRIM600	-	25	25	250	6.25
	หนองกุ้ง	RRIM600	-	11	11	240	2.64
	หนองเรือ	RRIM600	13	-	13	-	-
<b>รวม อ.นาคูน</b>			8	134	142	236	31.67
นาคูน	ดงควน	RRIM600	8	55	63	250	13.75
	นาคูน	RRIM600	-	58	58	230	13.34
	หนองคู	RRIM600	-	16	16	220	3.52
	หัวดง	RRIM600	-	5	5	212	1.06
<b>รวม อ.บรบือ</b>			4	191	195	205	39.25
บรบือ	กำพี้	RRIM600	-	7	7	210	1.47
	โนนแดง	RRIM600	-	16	16	210	3.36
	โนนราษี	RRIM600	-	14	14	210	2.94
	บรบือ	RRIM600	-	9	9	210	1.89
	บ่อใหญ่	RRIM600	-	52	52	210	10.92
	บัวมาศ	RRIM600	-	4	4	210	0.84
	ยาง	RRIM600	4	40	44	210	8.40
	วังใหม่	RRIM600	-	15	15	180	2.70
	หนองจิก	RRIM600	-	34	34	198	6.73

ตารางที่ 41 ยางพารา : แสดงเนื้อที่ปลูก ผลผลิตเฉลี่ย ผลผลิตรวม รายตำบลจังหวัดมหาสารคาม ปีการผลิต 2547 (ต่อ)

อำเภอ	ตำบล	พันธุ์	เนื้อที่ปลูก (ไร่)			ผลผลิต	
			ยังไม่ให้ผลผลิต	ให้ผลผลิต	รวม	เฉลี่ย (กก./ไร่)	รวม (ตัน)
<b>รวม อ.เมือง</b>			-	359	359	281	101.05
เมือง	ดอนหว่าน	RRIM600	-	19	19	296	5.62
	ท่าสองคอน	RRIM600	-	246	246	269	66.17
	ลาดพัฒนา	RRIM600	-	13	13	296	3.85
	แวงนาง	RRIM600	-	55	55	322	17.71
	หนองโน	RRIM600	-	26	26	296	7.70
<b>รวม อ.ยางสีสุราช</b>			-	11	11	250	2.75
ยางสีสุราช	ยางสีสุราช	RRIM600	-	11	11	250	2.75
<b>รวม อ.วาปีปทุม</b>			114	33	147	216	7.14
วาปีปทุม	แคน	RRIM600	19	-	19	-	-
	บ้านหวาย	RRIM600	95	-	95	-	-
	เสื่อไกก	RRIM600	-	27	27	220	5.94
	หัวเรือ	RRIM600	-	6	6	200	1.20



รูปที่ 39 แผนที่พื้นที่ปลูกยางพารา จังหวัดตรัง ปีการผลิต 2547

ตารางที่ 42 ยางพารา : แสดงเนื้อที่ปลูก ผลผลิตเฉลี่ย ผลผลิตรวม รายตำบลจังหวัดร้อยเอ็ด ปีการผลิต 2547

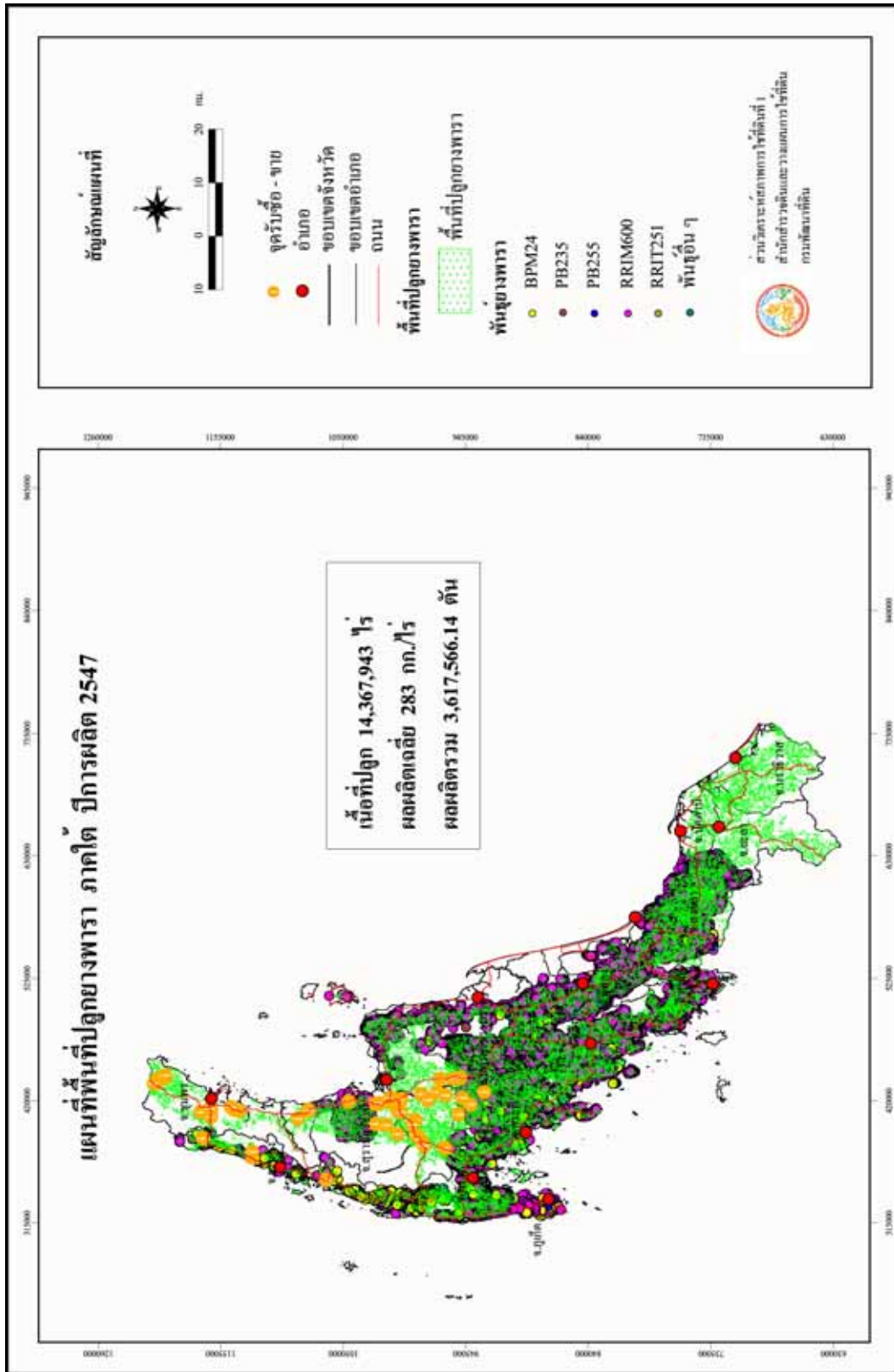
อำเภอ	ตำบล	พันธุ์	เนื้อที่ปลูก (ไร่)			ผลผลิต	
			ยังไม่ให้ผลผลิต	ให้ผลผลิต	รวม	เฉลี่ย (กก./ไร่)	รวม (ตัน)
<b>รวมทั้งหมด</b>			2,707	2,520	5,227	230	580.42
<b>รวม อ.เกษตรวิสัย</b>			-	41	41	230	9.43
เกษตรวิสัย	บ้านฝาง	RRIM600	-	41	41	230	9.43
<b>รวม อ.จตุรพักตรพิมาน</b>			-	21	21	229	4.81
จตุรพักตรพิมาน	ดินฟ้า	RRIM600	-	21	21	229	4.81
<b>รวม อ.โพธิ์ชัย</b>			729	835	1,564	243	202.82
โพธิ์ชัย	ขามเปี้ย	RRIM600	209	316	525	258	81.53
	คำพอง	RRIM600	152	312	464	201	62.71
	โพธิ์ศรี	RRIM600	83	-	83	-	-
	อัครคเคคำ	RRIM600	285	207	492	283	58.58
<b>รวม อ.โพนทอง</b>			541	1,288	1,829	221	285.29
โพนทอง	คำนาดี	RRIM600	155	480	635	220	105.60
	โคกกกม่วง	RRIM600	29	14	43	216	3.02
	โคกสูง	RRIM600	1	143	144	255	36.47
	โนนชัยศรี	RRIM600	94	435	529	224	97.44
	พรมสวรรค์	RRIM600	4	-	4	-	-
	โพธิ์ทอง	RRIM600	7	75	82	167	12.53
	โพธิ์ศรีสว่าง	RRIM600	52	-	52	-	-
	วังสามัคคี	RRIM600	21	-	21	-	-
	สว่าง	RRIM600	18	26	44	216	5.62
	หนองใหญ่	RRIM600	13	115	128	214	24.61
	อุ่มเม่า	RRIM600	147	-	147	-	-
<b>รวม อ.เมืองสรวง</b>			32	-	32	-	-
เมืองสรวง	คูเมือง	RRIM600	32	-	32	-	-

ตารางที่ 42 ยางพารา : แสดงเนื้อที่ปลูก ผลผลิตเฉลี่ย ผลผลิตรวม รายตำบลจังหวัดร้อยเอ็ด ปีการผลิต 2547 (ต่อ)

อำเภอ	ตำบล	พันธุ์	เนื้อที่ปลูก (ไร่)			ผลผลิต	
			ยังไม่ให้ผลผลิต	ให้ผลผลิต	รวม	เฉลี่ย (กก./ไร่)	รวม (ตัน)
<b>รวม อ.สุวรรณภูมิ</b>			1,232	78	1,310	229	17.90
สุวรรณภูมิ	จำปาขัน	RRIM600	30	-	30	-	-
	ช้างเผือก	RRIM600	348	36	384	230	8.28
	นาใหญ่	RRIM600	6	-	6	-	-
	น้ำคำ	RRIM600	219	-	219	-	-
	เปลือย	RRIM600	11	-	11	-	-
	ห้วยหินลาด	RRIM600	332	42	374	229	9.62
	หัวโทน	RRIM600	286	-	286	-	-
<b>รวม อ.เสลภูมิ</b>			11	-	11	-	-
เสลภูมิ	พรสวรรค์	RRIM600	11	-	11	-	-
<b>รวม อ.หนองพอก</b>			162	257	419	234	60.17
หนองพอก	กกโพธิ์	RRIM600	8	10	18	235	2.35
	โคกสว่าง	RRIM600	20	25	45	235	5.88
	ท่าสีดา	RRIM600	68	97	165	255	24.74
	ผาน้ำน้อย	RRIM600	16	-	16	-	-
	ภูเขาทอง	RRIM600	15	-	15	-	-
	รอบเมือง	RRIM600	32	104	136	214	22.26
	หนองขุ่นใหญ่	RRIM600	3	21	24	235	4.94

### 9.1.6 เนื้อที่ปลูกและผลผลิตยางพาราภาคใต้

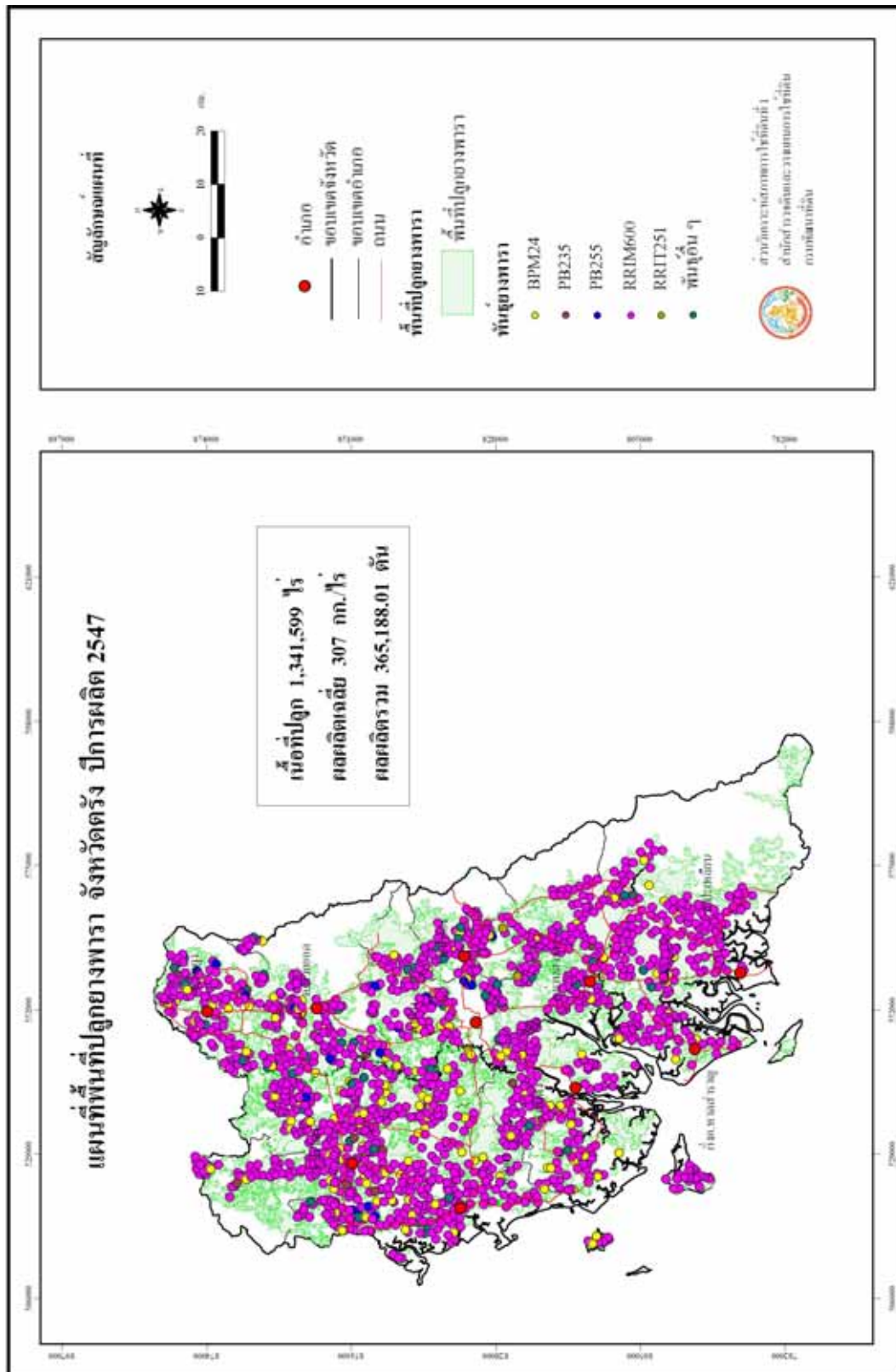
จากการสำรวจด้วยภาพถ่ายดาวเทียมสำรวจทรัพยากรในพื้นที่ภาคใต้พบว่ามีเนื้อที่ปลูกยางพาราประมาณ 14,367,943 ไร่ คิดเป็นร้อยละ 87.61 ของเนื้อที่ปลูกทั้งหมด โดยแบ่งเป็นเนื้อที่ยังไม่ให้ผลผลิต 1,569,911 ไร่ คิดเป็นร้อยละ 10.93 ของเนื้อที่ปลูกทั้งภาค และเนื้อที่ให้ผลผลิต 12,798,032 ไร่ คิดเป็นร้อยละ 89.07 ของเนื้อที่ปลูกทั้งภาค ได้รับผลผลิตรวม 3,617,566.14 ตัน ผลผลิตเฉลี่ย 283 กิโลกรัมต่อไร่ โดยจังหวัดที่มีเนื้อที่ปลูกมากที่สุดได้แก่ สุราษฎร์ธานีประมาณ 3,067,645 ไร่ และจังหวัดภูเก็ตปลูกน้อยที่สุดประมาณ 134,613 ไร่ ดังแสดงในรูปที่ 40-54 และตารางที่ 43-57



รูปที่ 40 แผนที่พื้นที่ปลูกยางพารา ภาคใต้ ปีการผลิต 2547

ตารางที่ 43 ยางพารา : แสดงเนื้อที่ปลูก ผลผลิตเฉลี่ย ผลผลิตรวม รายจังหวัด ภาคใต้ ปีการผลิต 2547

จังหวัด	เนื้อที่ปลูก (ไร่)			ผลผลิต	
	ยังไม่ให้ผลผลิต	ให้ผลผลิต	รวม	เฉลี่ย (กก./ไร่)	รวม (ตัน)
รวมภาคใต้	1,569,911	12,798,032	14,367,943	283	3,617,566.14
1.ตรัง	152,641	1,188,958	1,341,599	307	365,188.01
2.พัทลุง	63,819	608,666	672,485	274	166,693.68
3.ยะลา	87,034	825,814	912,848	259	213,891.22
4.ภูเก็ต	25,968	108,645	134,613	281	30,573.41
5.สตูล	70,041	332,144	402,185	232	77,195.60
6.กระบี่	169,840	895,829	1,065,669	254	227,721.08
7.พังงา	75,999	709,837	785,836	268	190,432.88
8.สงขลา	236,538	1,746,848	1,983,386	264	460,368.35
9.ชุมพร	12,519	471,437	483,956	338	159,342.64
10.ระนอง	3,414	143,766	147,180	195	28,105.70
11.สุราษฎร์ธานี	226,187	2,841,508	3,067,695	320	909,248.05
12.นราธิวาส	201,747	961,140	1,162,887	213	204,365.03
13.ปัตตานี	8,290	308,947	317,237	221	68,389.12
14.นครศรีธรรมราช	235,874	1,654,493	1,890,367	312	516,051.37



รูปที่ 41 แผนที่พื้นที่ปลูกยางพารา จังหวัดตรัง ปีการผลิต 2547

ตารางที่ 44 ยางพารา : แสดงเนื้อที่ปลูก ผลผลิตเฉลี่ย ผลผลิตรวม รายตำบลจังหวัดตรัง ปีการผลิต 2547

อำเภอ	ตำบล	พันธุ์	เนื้อที่ปลูก (ไร่)			ผลผลิต	
			ยังไม่ให้ผลผลิต	ให้ผลผลิต	รวม	เฉลี่ย (กก./ไร่)	รวม (ตัน)
<b>รวมทั้งหมด</b>			152,641	1,188,958	1,341,599	307	365,188.01
<b>รวม อ.กันตัง</b>			16,191	144,177	160,368	296	42,673.35
กันตัง	กันตัง	RRIM600	67	39	106	250	9.75
	กันตังใต้	RRIM600	460	4,139	4,599	310	1,283.09
	เกาะลิบง	RRIM600	1,278	11,497	12,775	250	2,874.25
	คลองขี้ล้อม	RRIM600	1,447	13,024	14,471	298	3,881.15
	คลองลู	RRIM600	987	8,965	9,952	250	2,241.25
	ควนธานี	RRIM600	605	5,440	6,045	292	1,588.48
	โคกยาง	RRIM600	1,516	13,716	15,232	250	3,429.00
	นาเกลือ	RRIM600	909	8,177	9,086	260	2,126.02
	บ่อน้ำร้อน	RRIM600	2,352	20,606	22,958	366	7,541.80
	บางเป่า	RRIM600	563	5,131	5,694	214	1,098.03
	บางลึก	RRIM600	2,890	25,348	28,238	285	7,224.18
	บางหมาก	RRIM600	1,716	15,456	17,172	358	5,533.25
	ย่านซื่อ	PB235	546	4,918	5,464	334	1,642.61
	วังวน	RRIM600	855	7,721	8,576	285	2,200.49
<b>รวม อ.นาโยง</b>			6,665	47,717	54,382	308	14,688.80
นาโยง	โคกชะบ้ำ	RRIM600	1,083	7,599	8,682	307	2,332.89
	ซ้อง	RRIM600	820	5,844	6,664	295	1,723.98
	นาข้าวเสียด	RRIM600,PB255	644	4,721	5,365	325	1,534.33
	นาโยงเหนือ	RRIM600	105	920	1,025	329	302.68
	นาหมื่นศรี	RRIM600	1,123	7,962	9,085	292	2,324.90
	ละมอ	RRIM600	2,890	20,671	23,561	313	6,470.02

ตารางที่ 44 ยางพารา : แสดงเนื้อที่ปลูก ผลผลิตเฉลี่ย ผลผลิตรวม รายตำบลจังหวัดตรัง ปีการผลิต 2547 (ต่อ)

อำเภอ	ตำบล	พันธุ์	เนื้อที่ปลูก (ไร่)			ผลผลิต	
			ยังไม่ให้ผลผลิต	ให้ผลผลิต	รวม	เฉลี่ย (กก./ไร่)	รวม (ตัน)
<b>รวม อ.ปะเหลียน</b>			25,800	192,705	218,505	313	60,319.86
ปะเหลียน	เกาะสุกร	RRIM600	330	2,967	3,297	335	993.95
	ท่าข้าม	RRIM600	443	3,416	3,859	351	1,199.02
	ท่าพญา	RRIM600	740	5,562	6,302	296	1,646.35
	ทุ่งยาว	RRIM600	4,066	28,536	32,602	316	9,017.38
	บางด้วน	RRIM600	2,084	14,586	16,670	435	6,344.91
	บ้านนา	RRIM600	4,326	33,561	37,887	224	7,517.66
	ปะเหลียน	RRIM600	3,338	23,385	26,723	330	7,717.05
	ลิพัง	RRIM600	5,420	45,206	50,626	324	14,646.74
	สุไหง	RRIM600	3,331	23,370	26,701	275	6,426.75
	แหลมสอม	RRIM600	1,722	12,116	13,838	397	4,810.05
<b>รวม อ.เมือง</b>			16,232	124,330	140,562	304	37,767.75
เมือง	ควนปริง	RRIM600	369	3,323	3,692	291	966.99
	โคกหล่อ	RRIM600	517	4,680	5,197	265	1,240.20
	ทับเที่ยง	RRIM600	14	463	477	206	95.38
	นาตาล่วง	RRIM600	570	4,684	5,254	315	1,475.46
	นาโต๊ะหมิง	RRIM600	957	7,521	8,478	315	2,369.12
	นาท่ามใต้	BPM24	980	8,956	9,936	299	2,677.84
	นาท่ามเหนือ	RRIM600	3,399	25,137	28,536	290	7,289.73
	นาบีนหลา	RRIM600	414	3,758	4,172	344	1,292.75
	นาพละ	RRIM600	156	1,325	1,481	349	462.43
	นาโยงใต้	RRIM600	263	2,597	2,860	319	828.44
	น้ำผุด	RRIM600	4,721	33,236	37,957	331	11,001.12
	บางรัก	BPM24	175	1,998	2,173	251	501.50
	บ้านควน	RRIM600	314	2,822	3,136	224	632.13

ตารางที่ 44 ยางพารา : แสดงเนื้อที่ปลูก ผลผลิตเฉลี่ย ผลผลิตรวม รายตำบลจังหวัดตรัง ปีการผลิต 2547 (ต่อ)

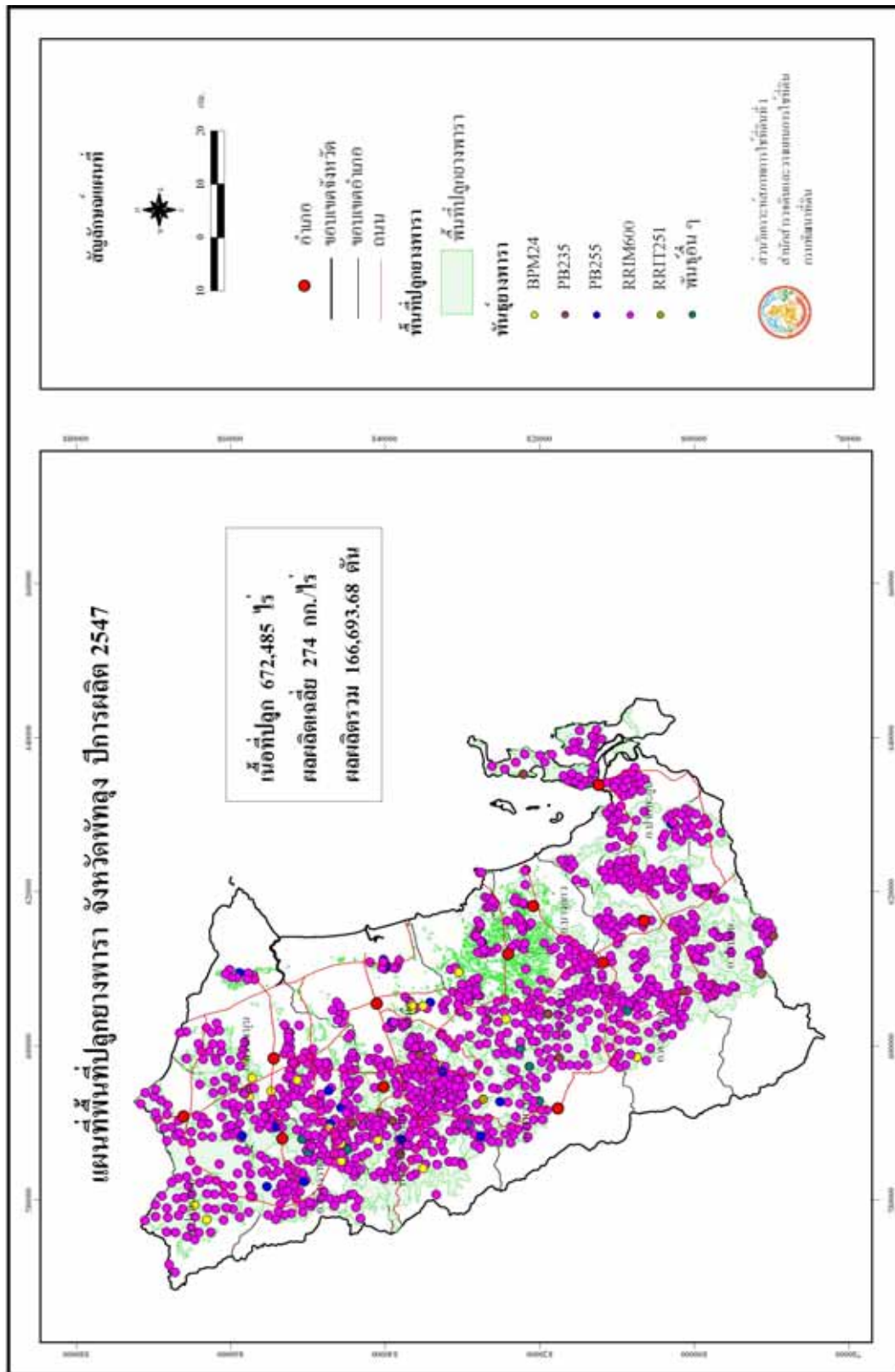
อำเภอ	ตำบล	พันธุ์	เนื้อที่ปลูก (ไร่)			ผลผลิต	
			ยังไม่ให้ผลผลิต	ให้ผลผลิต	รวม	เฉลี่ย (กก./ไร่)	รวม (ตัน)
เมือง	บ้านโพธิ์	RRIM600	1,297	9,076	10,373	252	2,287.15
	หนองตรุด	RRIM600 ,BPM24	2,086	14,754	16,840	315	4,647.51
<b>รวม อ.ย่านตาขาว</b>			<b>15,897</b>	<b>114,279</b>	<b>130,176</b>	<b>344</b>	<b>39,336.24</b>
ย่านตาขาว	เกาะเปียงะ	RRIM600	1,318	8,303	9,621	354	2,939.26
	ทุ่งกระบือ	RRIM600	2,197	16,849	19,046	310	5,223.19
	ทุ่งค่าย	RRIM600	2,208	18,876	21,084	368	6,946.37
	นาชุมเห็ด	RRIM600	1,693	11,985	13,678	340	4,074.90
	โนควน	BPM24	4,201	29,559	33,760	368	10,877.71
	โพรงจระเข้	RRIM600	1,514	10,827	12,341	316	3,421.33
	ย่านตาขาว	RRIM600	1,118	8,160	9,278	304	2,480.64
	หนองบ่อ	RRIM600	1,648	9,720	11,368	347	3,372.84
<b>รวม อ.รัษฎา</b>			<b>7,984</b>	<b>72,277</b>	<b>80,261</b>	<b>329</b>	<b>23,801.20</b>
รัษฎา	เขาไพร	RRIM600	1,131	10,181	11,312	363	3,695.70
	คลองปาง	RRIM600	510	4,626	5,136	287	1,327.66
	ควนเมา	RRIM600	1,593	14,715	16,308	291	4,282.07
	หนองบัว	RRIM600	1,010	9,097	10,107	354	3,220.34
	หนองปรือ	RRIM600	3,740	33,658	37,398	335	11,275.43
<b>รวม อ.วังวิเศษ</b>			<b>20,413</b>	<b>140,275</b>	<b>160,688</b>	<b>290</b>	<b>40,636.87</b>
วังวิเศษ	เขาวิเศษ	RRIM600	4,276	29,620	33,896	293	8,678.66
	ท่าสะบ้า	RRIM600	2,362	16,794	19,156	300	5,038.20
	วังมะปราง	PB235	3,625	25,148	28,773	220	5,532.56
	วังมะปรางเหนือ	RRIM600	3,198	22,631	25,829	324	7,332.44
	อ่าวตง	RRIM600	6,952	46,082	53,034	305	14,055.01

ตารางที่ 44 ยางพารา : แสดงเนื้อที่ปลูก ผลผลิตเฉลี่ย ผลผลิตรวม รายตำบลจังหวัดตรัง ปีการผลิต 2547 (ต่อ)

อำเภอ	ตำบล	พันธุ์	เนื้อที่ปลูก (ไร่)			ผลผลิต	
			ยังไม่ให้ผลผลิต	ให้ผลผลิต	รวม	เฉลี่ย (กก./ไร่)	รวม (ตัน)
<b>รวม อ.สิเกา</b>			14,174	114,327	128,501	287	32,790.64
สิเกา	กะลาเส	PB255	2,357	19,416	21,773	317	6,154.87
	เขาไม้แก้ว	RRIM600	1,259	9,829	11,088	280	2,752.12
	นาเมืองเพชร	RRIM600	4,166	33,581	37,747	270	9,066.87
	บ่อหิน	RRIM600	2,790	20,827	23,617	274	5,706.60
	ไม้ฝาด	RRIM600	3,602	30,674	34,276	297	9,110.18
<b>รวม อ.ห้วยยอด</b>			25,718	206,699	232,417	316	65,376.09
ห้วยยอด	เขากอบ	RRIM600	2,176	19,268	21,444	244	4,701.39
	เขาขาว	RRIM600	259	2,451	2,710	336	823.54
	เขาปูน	RRIM600	1,482	13,338	14,820	290	3,868.02
	ท่าจี้ว	RRIM600	1,232	11,242	12,474	329	3,698.62
	ทุ่งต้อ	RRIM600	1,366	12,353	13,719	340	4,200.02
	นางวง	RRIM600	1,282	9,110	10,392	286	2,605.46
	โนนเตา	RRIM600	180	1,621	1,801	322	521.96
	บางกุ่ม	RRIM600	1,913	13,400	15,313	323	4,328.20
	บางดี	RRIM600	4,407	28,523	32,930	304	8,670.99
	ปากคม	พันธุ์อื่นๆ	1,325	11,919	13,244	348	4,147.81
	ปากแจ่ม	RRIM600	1,701	12,583	14,284	298	3,749.73
	ลำภูรา	RRIM600	1,259	10,851	12,110	379	4,112.53
	วังคีรี	RRIM600	1,523	10,106	11,629	241	2,435.55

ตารางที่ 44 ยางพารา : แสดงเนื้อที่ปลูก ผลผลิตเฉลี่ย ผลผลิตรวม รายตำบลจังหวัดตรัง ปีการผลิต 2547 (ต่อ)

อำเภอ	ตำบล	พันธุ์	เนื้อที่ปลูก (ไร่)			ผลผลิต	
			ยังไม่ให้ผลผลิต	ให้ผลผลิต	รวม	เฉลี่ย (กก./ไร่)	รวม (ตัน)
ห้วยยอด	หนองช้างแล่น	RRIM600	1,720	15,510	17,230	284	4,404.84
	ห้วยนาง	RRIM600	2,629	23,048	25,677	392	9,034.82
	ห้วยยอด	RRIM600	1,264	11,376	12,640	358	4,072.61
<b>รวม อ.หาดสำราญ(กิ่งอ.)</b>			<b>3,567</b>	<b>32,172</b>	<b>35,739</b>	<b>242</b>	<b>7,797.21</b>
หาดสำราญ (กิ่งอ.)	ตะเสะ	RRIM600	682	6,169	6,851	394	2,430.59
	บ้าหวี	RRIM600	1,556	14,002	15,558	205	2,870.41
	หาดสำราญ	RRIM600	1,329	12,001	13,330	208	2,496.21



รูปที่ 42 แผนที่พื้นที่ปลูกยางพารา จังหวัดพัทลุง ปีการผลิต 2547

ตารางที่ 45 ยางพารา : แสดงเนื้อที่ปลูก ผลผลิตเฉลี่ย ผลผลิตรวม รายตำบลจังหวัดพัทลุงปีการผลิต 2547

อำเภอ	ตำบล	พันธุ์	เนื้อที่ปลูก (ไร่)			ผลผลิต	
			ยังไม่ให้ผลผลิต	ให้ผลผลิต	รวม	เฉลี่ย (กก./ไร่)	รวม (ตัน)
<b>รวมทั้งหมด</b>			63,819	608,666	672,485	274	66,693.68
<b>รวม อ.งหวรา</b>			161	43,624	43,785	217	9,482.68
งหวรา	งหวรา	RRIM600	-	7,898	7,898	238	1,879.72
	คลองเฉลิม	RRIM600	152	18,077	18,229	216	3,904.63
	คลองทรายขาว	RRIM600, GT	-	8,428	8,428	240	2,022.72
	ชะรัด	RRIM600	-	1,193	1,193	200	238.60
	สมหวัง	RRIM600	9	8,028	8,037	179	1,437.01
<b>รวม อ.เขาชัยสน</b>			9,406	73,503	82,909	302	22,213.51
เขาชัยสน	เขาชัยสน	RRIM600	2,904	18,123	21,027	425	7,702.28
	ควนขนุน	RRIM600	3,589	8,322	11,911	318	2,646.40
	โคกม่วง	RRIM600	-	42,856	42,856	242	10,371.15
	จองถนน	RRIM600	273	472	745	454	214.29
	ห่านโพธิ์	RRIM600	2,640	3,730	6,370	343	1,279.39
<b>รวม อ.ควนขนุน</b>			5,776	44,115	49,891	283	12,491.34
ควนขนุน	ควนขนุน	RRIM600	-	2,814	2,814	250	703.50
	ชะมวง	RRIM600	1,851	9,039	10,890	299	2,702.66
	ดอนทราย	RRIM600	-	1,913	1,913	362	692.51
	โตนดด้วน	RRIM600	-	2,590	2,590	312	808.08
	ทะเลน้อย	RRIM600	33	37	70	250	9.25
	นาขยาด	RRIM600	1,590	5,098	6,688	305	1,554.89
	ป้านแต	RRIM600	-	5,244	5,244	240	1,258.56
	พนมวังก์	RRIM600	736	3,276	4,012	396	1,297.30
	พนางตุง	PB255	1,553	3,614	5,167	234	845.68
	แพรกาหา	RRIM600	-	3,136	3,136	298	934.53
	มะกอกเหนือ	RRIM600	13	488	501	300	146.40
	แหลมโตนด	RRIM600	-	6,866	6,866	224	1,537.98

ตารางที่ 45 ยางพารา : แสดงเนื้อที่ปลูก ผลผลิตเฉลี่ย ผลผลิตรวม รายตำบลจังหวัดพัทลุงปีการผลิต 2547 (ต่อ)

อำเภอ	ตำบล	พันธุ์	เนื้อที่ปลูก (ไร่)			ผลผลิต	
			ยังไม่ให้ผลผลิต	ให้ผลผลิต	รวม	เฉลี่ย (กก./ไร่)	รวม (ตัน)
<b>รวม อ.ตะโหมด</b>			401	53,585	53,986	186	9,956.12
ตะโหมด	คลองใหญ่	RRIM600	-	20,815	20,815	160	3,330.40
	ตะโหมด	RRIM600	401	19,216	19,617	239	4,592.62
	แม่ขรี	RRIM600	-	13,554	13,554	150	2,033.10
<b>รวม อ.บางแก้ว</b>			4,844	15,224	20,068	511	7,771.89
บางแก้ว	โคกสัก	RRIM600	695	9,910	10,605	558	5,529.78
	ท่ามะเดื่อ	RRIM600	2,604	3,694	6,298	389	1,436.97
	นาปะขอ	RRIM600	1,545	1,620	3,165	497	805.14
<b>รวม อ.ปากพะยูน</b>			-	67,430	67,430	349	23,503.80
ปากพะยูน	เกาะนางคำ	RRIM600	-	7,473	7,473	371	2,772.48
	เกาะหมาก	RRIM600	-	12,499	12,499	378	4,724.62
	ดอนประตู	RRIM600	-	6,710	6,710	203	1,362.13
	ปากพะยูน	RRIM600	-	7,262	7,262	170	1,234.54
	ฝาละมี	RRIM600	-	16,484	16,484	337	5,555.11
	หารเทา	RRIM600	-	17,002	17,002	462	7,854.92
<b>รวม อ.ป่าบอน</b>			-	113,385	113,385	235	26,640.49
ป่าบอน	โคกทราย	RRIM600	-	14,370	14,370	475	6,825.75
	ทุ่งนารี	RRIM600	-	31,845	31,845	254	8,088.63
	ป่าบอน	RRIM600	-	18,126	18,126	199	3,607.07
	วังใหม่	RRIM600	-	23,309	23,309	207	4,824.96
	หนองธง	RRIM600	-	25,735	25,735	128	3,294.08
<b>รวม อ.ป่าพะยอม</b>			16,239	67,864	84,103	262	17,801.91
ป่าพะยอม	เกาะเต่า	RRIM600	10,105	41,700	51,805	262	10,925.40
	บ้านพร้าว	RRIM600	1,458	8,242	9,700	280	2,307.76
	ป่าพะยอม	RRIM600	2,233	7,487	9,720	259	1,939.13
	ลานข่อย	RRIM600	2,443	10,435	12,878	252	2,629.62

ตารางที่ 45 ยางพารา : แสดงเนื้อที่ปลูก ผลผลิตเฉลี่ย ผลผลิตรวม รายตำบลจังหวัดพัทลุงปีการผลิต 2547 (ต่อ)

อำเภอ	ตำบล	พันธุ์	เนื้อที่ปลูก (ไร่)			ผลผลิต	
			ยังไม่ให้ผลผลิต	ให้ผลผลิต	รวม	เฉลี่ย (กก./ไร่)	รวม (ตัน)
<b>รวม อ.เมือง</b>			1,940	33,167	35,107	283	9,396.31
เมือง	เขาเจ็ยก	RRIM600	-	160	160	250	40.00
	ควนมะพร้าว	RRIM600	184	1,212	1,396	346	419.35
	โคกชะงาย	RRIM600	-	2,000	2,000	325	650.00
	ชัยบุรี	RRIM600	58	435	493	250	108.75
	ตำนาน	RRIM600	90	1,957	2,047	312	610.58
	ท่าแค	RRIM600	258	3,265	3,523	248	809.72
	ท่ามิหรำ	RRIM600	-	1,265	1,265	379	479.44
	นาท่อม	RRIM600	1,148	5,059	6,207	314	1,588.53
	นาโหนด	RRIM601	120	9,553	9,673	256	2,445.57
	ปรางหมู่	RRIM600	-	1,685	1,685	288	485.28
	พญาขัน	RRIM600	82	182	264	250	45.50
	ร่วมเมือง	RRIM600, PB255	-	6,394	6,394	268	1,713.59
	<b>รวม อ.ศรีนครินทร์(กิ่ง อ.)</b>			4,210	51,809	56,019	265
ศรีนครินทร์ (กิ่ง อ.)	ชุมพล	RRIM600	3,441	23,505	26,946	275	6,463.88
	บ้านนา	RRIM600	-	7,238	7,238	208	1,505.50
	ลำสินธุ์	RRIM600	689	13,796	14,485	262	3,614.55
	ช่างทอง	RRIM600	80	7,270	7,350	293	2,130.11
<b>รวม อ.ศรีบรรพต</b>			20,842	44,960	65,802	305	13,721.59
ศรีบรรพต	เขาปู่	RRIM600	3,259	17,833	21,092	322	5,742.23
	เขาย่า	RRIM600	10,590	10,089	20,679	264	2,663.50
	ตะแพน	RRIM600	6,993	17,038	24,031	312	5,315.86



ตารางที่ 46 ยางพารา : แสดงเนื้อที่ปลูก ผลผลิตเฉลี่ย ผลผลิตรวม รายตำบลจังหวัดยะลา ปีการผลิต 2547

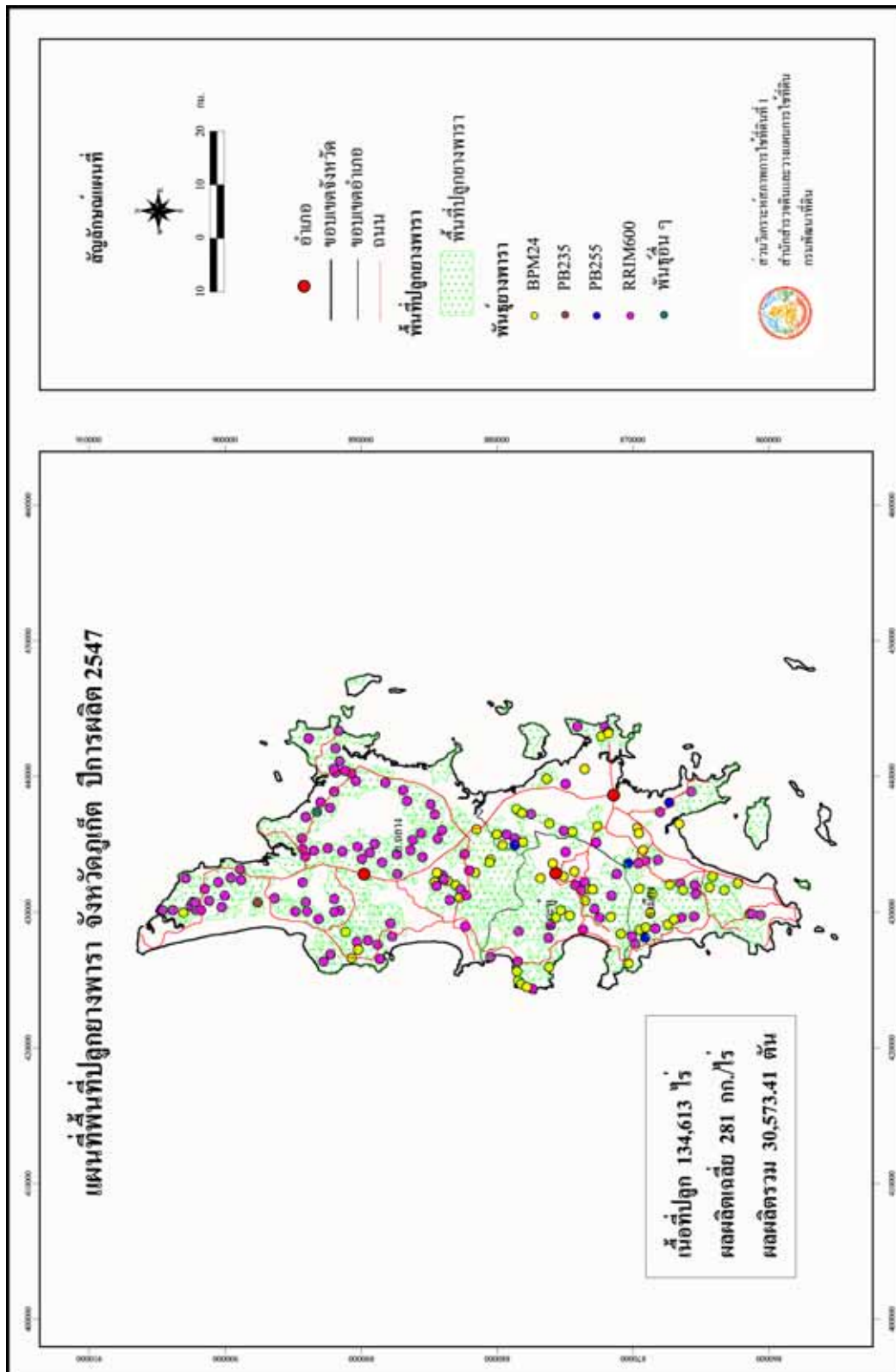
อำเภอ	ตำบล	พันธุ์	เนื้อที่ปลูก (ไร่)			ผลผลิต	
			ยังไม่ให้ผลผลิต	ให้ผลผลิต	รวม	เฉลี่ย (กก./ไร่)	รวม (ตัน)
<b>รวมทั้งหมด</b>			87,034	825,814	912,848	259	213,891.22
<b>รวม อ.กรงปินัง(กิ่งอ.)</b>			5,104	47,014	52,118	326	15,326.56
กรงปินัง (กิ่งอ.)	กรงปินัง	RRIM600	1,292	10,135	11,427	326	3,304.01
	ปูโรง	RRIM600	703	5,283	5,986	326	1,722.26
	สะเอะ	RRIM600	2,547	24,437	26,984	326	7,966.46
	ห้วยกระทิง	RRIM600	562	7,159	7,721	326	2,333.83
<b>รวม อ.กาบัง</b>			6,449	57,689	64,138	249	14,364.56
กาบัง	กาบัง	RRIM600	5,780	51,660	57,440	249	12,863.34
	บาละ	RRIM600	669	6,029	6,698	249	1,501.22
<b>รวม อ.ธารโต</b>			7,906	72,696	80,602	206	14,975.38
ธารโต	ศรีเขต	RRIM600	972	8,531	9,503	206	1,757.39
	ธารโต	RRIM600	814	6,534	7,348	206	1,346.00
	บ้านแห	RRIM600	1,215	13,923	15,138	206	2,868.14
	แม่หวาด	RRIM600	4,905	43,708	48,613	206	9,003.85
<b>รวม อ.บันนังสตา</b>			10,065	97,343	107,408	183	17,813.77
บันนังสตา	เขื่อนบางลาง	RRIM600	3,759	33,900	37,659	183	6,203.70
	ตลิ่งชัน	RRIM600	1,011	9,768	10,779	183	1,787.54
	ตาดานะปุเต๊ะ	RRIM600	667	7,597	8,264	183	1,390.25
	ถ้ำทะลุ	RRIM600	1,690	13,325	15,015	183	2,438.48
	บันนังสตา	RRIM600	2,140	22,634	24,774	183	4,142.02
	บาเจาะ	RRIM600	798	10,119	10,917	183	1,851.78
<b>รวม อ.เบตง</b>			29,239	265,263	294,502	306	81,170.49
เบตง	ตาดานะแม่เราะ	RRIM600	8,716	78,438	87,154	306	24,002.03
	ธารน้ำทิพย์	RRIM600	1,799	16,196	17,995	306	4,955.98

ตารางที่ 46 ยางพารา : แสดงเนื้อที่ปลูก ผลผลิตเฉลี่ย ผลผลิตรวม รายตำบลจังหวัดยะลา ปีการผลิต 2547 (ต่อ)

อำเภอ	ตำบล	พันธุ์	เนื้อที่ปลูก (ไร่)			ผลผลิต	
			ยังไม่ให้ผลผลิต	ให้ผลผลิต	รวม	เฉลี่ย (กก./ไร่)	รวม (ตัน)
เบตง	เบตง	RRIM600	2,277	20,495	22,772	306	6,271.47
	ยะรม	RRIM600	9,196	83,506	92,702	306	25,552.84
	ชัยเยอร์เวง	RRIM600	7,251	66,628	73,879	306	20,388.17
<b>รวม อ.เมือง</b>			<b>3,774</b>	<b>43,074</b>	<b>46,848</b>	<b>182</b>	<b>7,839.47</b>
เมือง	ตาเซะ	RRIM600	17	3,223	3,240	182	586.59
	ท่าสาบ	RRIM600	197	1,410	1,607	182	256.62
	บันนังสาเรง	RRIM600	193	3,215	3,408	182	585.13
	บุตี	RRIM600	457	5,444	5,901	182	990.81
	เปาะเล็ง	RRIM600	189	1,702	1,891	182	309.76
	พร่อน	RRIM600	414	3,924	4,338	182	714.17
	ยะลา	RRIM600	152	1,376	1,528	182	250.43
	ยูโป	RRIM600	643	6,646	7,289	182	1,209.57
	ลำพะยา	RRIM600	68	452	520	182	82.26
	ลำใหม่	RRIM600	780	7,027	7,807	182	1,278.91
	ลีดล	RRIM600	299	2,618	2,917	182	476.48
	สะเตง	RRIM600	-	874	874	182	159.07
	สะเตงนอก	RRIM600	365	5,163	5,528	182	939.67
<b>รวม อ.ยะหา</b>			<b>13,152</b>	<b>124,319</b>	<b>137,471</b>	<b>240</b>	<b>29,836.56</b>
ยะหา	กาตอง	RRIM600	964	11,905	12,869	240	2,857.20
	ตาสี	RRIM600	961	8,645	9,606	240	2,074.80
	บาโงยซีแน	RRIM600	595	5,363	5,958	240	1,287.12
	บาโวีระ	RRIM600	2,251	20,475	22,726	240	4,914.00
	ปะแต	RRIM600	4,942	46,359	51,301	240	11,126.16
	ยะหา	RRIM600	1,803	16,559	18,362	240	3,974.16
	ละแอ	RRIM600	1,636	15,013	16,649	240	3,603.12

ตารางที่ 46 ยางพารา : แสดงเนื้อที่ปลูก ผลผลิตเฉลี่ย ผลผลิตรวม รายตำบลจังหวัดยะลา ปีการผลิต 2547 (ต่อ)

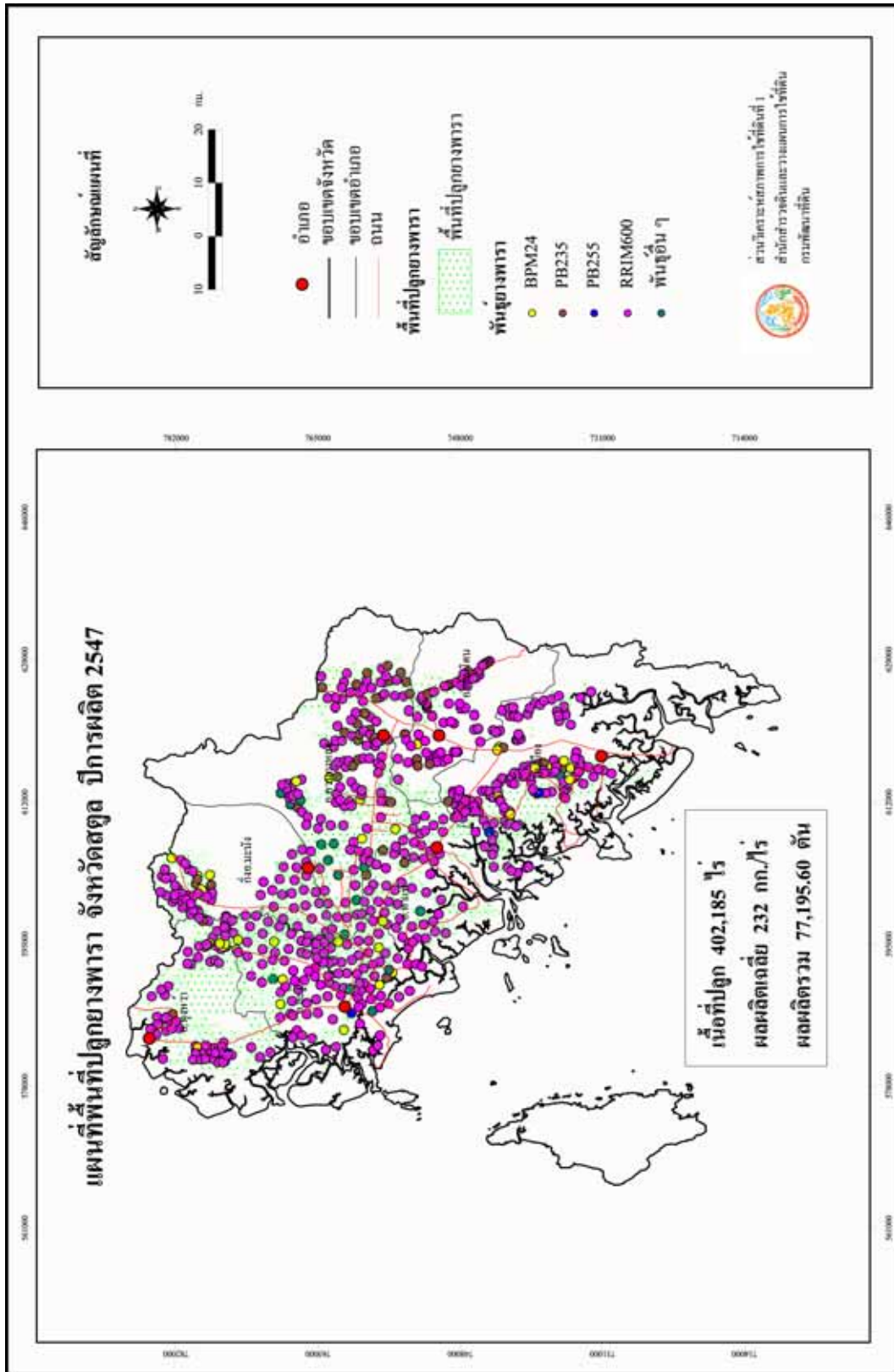
อำเภอ	ตำบล	พันธุ์	เนื้อที่ปลูก (ไร่)			ผลผลิต	
			ยังไม่ให้ผลผลิต	ให้ผลผลิต	รวม	เฉลี่ย (กก./ไร่)	รวม (ตัน)
<b>รวม อ.รามัน</b>			11,345	118,416	129,761	275	32,564.43
รามัน	กาดอดีอระ	RRIM600	406	2,955	3,361	275	812.63
	กายูบอเกาะ	RRIM600	689	8,706	9,395	275	2,394.15
	กาลอ	RRIM600	519	7,034	7,553	275	1,934.35
	กาลูบั้ง	RRIM600	103	733	836	275	201.58
	กะรอ	RRIM600	1,356	13,808	15,164	275	3,797.20
	โกตาบารู	RRIM600	120	1,265	1,385	275	347.88
	จะก๊ะ	RRIM600	832	9,482	10,314	275	2,607.55
	ตะไล๊ะหะลอ	RRIM600	1,276	14,925	16,201	275	4,104.38
	ท่าธง	RRIM600	1,404	11,770	13,174	275	3,236.75
	เนินงาม	RRIM600	237	2,795	3,032	275	768.63
	บาโงย	RRIM600	259	3,648	3,907	275	1,003.20
	บาลอ	RRIM600	554	6,628	7,182	275	1,822.70
	ป้อมัง	RRIM600	956	8,697	9,653	275	2,391.68
	ยะตี๊ะ	RRIM600	683	5,658	6,341	275	1,555.95
	วังพญา	RRIM600	294	4,454	4,748	275	1,224.85
	อาซ่อง	RRIM600	1,657	15,858	17,515	275	4,360.95



รูปที่ 44 แผนที่พื้นที่ปลูกยางพารา จังหวัดภูเก็ต ปีการผลิต 2547

ตารางที่ 47 ยางพารา : แสดงเนื้อที่ปลูก ผลผลิตเฉลี่ย ผลผลิตรวม รายตำบลจังหวัดภูเก็ต ปีการผลิต 2547

อำเภอ	ตำบล	พันธุ์	เนื้อที่ปลูก (ไร่)			ผลผลิต	
			ยังไม่ให้ผลผลิต	ให้ผลผลิต	รวม	เฉลี่ย (กก./ไร่)	รวม (ตัน)
<b>รวมทั้งหมด</b>			25,968	108,645	134,613	281	30,573.41
<b>รวม อ.กะทู้</b>			860	19,172	20,032	266	5,101.96
กะทู้	กมลา	BPM24, RRIM600	-	5,813	5,813	265	1,540.45
	กะทู้	BPM24	-	7,392	7,392	280	2,069.76
	ป่าตอง	BPM24	860	5,967	6,827	250	1,491.75
<b>รวม อ.ถลาง</b>			24,350	55,464	79,814	297	16,477.36
ถลาง	เชิงทะเล	RRIM600	1,491	5,419	6,910	336	1,820.78
	เทพกษัตรี	RRIM600	5,284	17,664	22,948	313	5,528.83
	ป่าคลอก	RRIM600	6,925	11,528	18,453	295	3,400.76
	ไม้ขาว	RRIM600	3,717	5,163	8,880	270	1,394.01
	ศรีสุนทร	BPM24, RRIM600	3,332	12,062	15,394	272	3,280.86
	สาคร	RRIM600	3,601	3,628	7,229	290	1,052.12
<b>รวม อ.เมือง</b>			758	34,009	34,767	264	8,994.09
เมือง	กะรน	RRIM600	303	4,633	4,936	272	1,260.18
	เกาะแก้ว	BPM24	-	5,485	5,485	250	1,371.25
	ฉลอง	BPM24	-	6,794	6,794	272	1,847.97
	ตลาดเหนือ	RRIM600	-	32	32	262	8.38
	รัชฎา	BPM24	455	4,517	4,972	219	989.22
	ราไวย์	RRIM600	-	7,174	7,174	288	2,066.11
	วิชิต	RRIM600	-	5,374	5,374	270	1,450.98



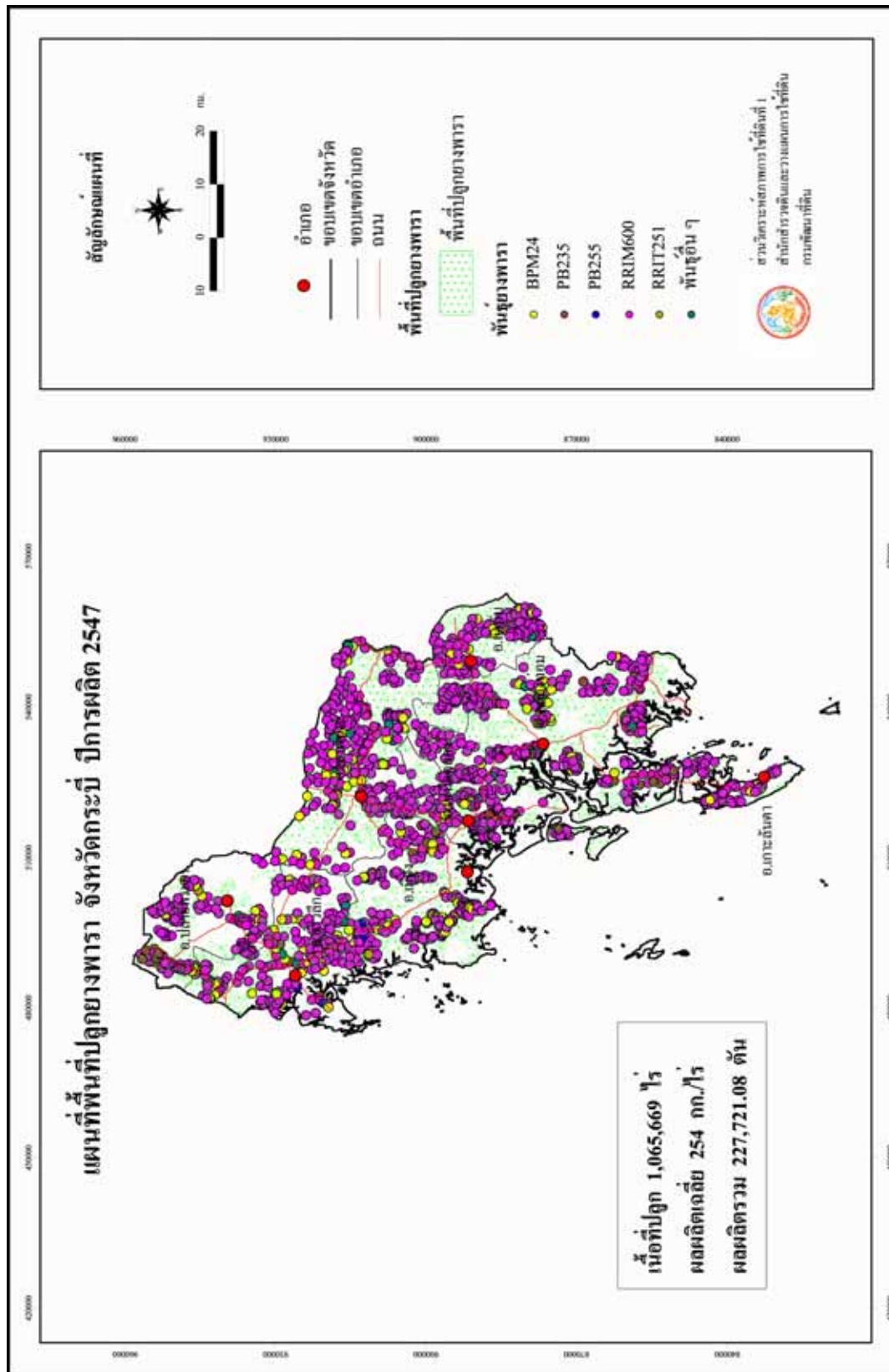
รูปที่ 45 แผนที่พื้นที่ปลูกยางพารา จังหวัดสตูล ปีการผลิต 2547

ตารางที่ 48 ยางพารา : แสดงเนื้อที่ปลูก ผลผลิตเฉลี่ย ผลผลิตรวม รายตำบลจังหวัดสตูล ปีการผลิต 2547

อำเภอ	ตำบล	พันธุ์	เนื้อที่ปลูก (ไร่)			ผลผลิต	
			ยังไม่ให้ผลผลิต	ให้ผลผลิต	รวม	เฉลี่ย (กก./ไร่)	รวม (ตัน)
<b>รวมทั้งหมด</b>			70,041	332,144	402,185	232	77,195.60
<b>รวม อ.ควนกาหลง</b>			15,228	72,618	87,846	169	12,300.97
ควนกาหลง	ควนกาหลง	RRIM600	7,232	36,706	43,938	176	6,460.26
	ท่าบุญ	RRIM600	-	10,408	10,408	125	1,301.00
	คูโตเจริญ	RRIM600	7,996	25,504	33,500	178	4,539.71
<b>รวม อ.ควนโดน</b>			484	21,842	22,326	298	6,513.64
ควนโดน	ควนโดน	RRIM600	484	10,647	11,131	200	2,129.40
	ควนสตอ	RRIM600	-	1,429	1,429	309	441.56
	ย่านซื่อ	RRIM600	-	240	240	313	75.12
	วังประจัน	RRIM600	-	9,526	9,526	406	3,867.56
<b>รวม อ.ท่าแพ</b>			10,349	38,617	48,966	192	7,404.25
ท่าแพ	ท่าแพ	RRIM600	3,891	14,590	18,481	222	3,238.98
	ท่าเรือ	RRIM600	1,360	6,637	7,997	188	1,247.76
	แประ	RRIM600	2,591	10,478	13,069	163	1,707.91
	สาคร	RRIM600	2,507	6,912	9,419	175	1,209.60
<b>รวม อ.ทุ่งหว้า</b>			7,220	58,117	65,337	286	16,635.57
ทุ่งหว้า	ทุ่งหว้า	RRIM600	915	10,052	10,967	308	3,096.02
	นาทอน	RRIM600	4,483	18,822	23,305	275	5,176.05
	ป่าแกบ่อ	RRIM600	1,822	29,243	31,065	286	8,363.50
	หิน						
<b>รวม อ.มะนัง(กิ่ง อ.)</b>			8,444	26,292	34,736	213	5,608.71
มะนัง(กิ่ง อ.)	นิคม	RRIM600	2,747	12,355	15,102	190	2,347.45
	พัฒนา ยางพัฒนา	RRIM600	5,697	13,937	19,634	234	3,261.26

ตารางที่ 48 ยางพารา : แสดงเนื้อที่ปลูก ผลผลิตเฉลี่ย ผลผลิตรวม รายตำบลจังหวัดสตูล ปีการผลิต 2547 (ต่อ)

อำเภอ	ตำบล	พันธุ์	เนื้อที่ปลูก (ไร่)			ผลผลิต	
			ยังไม่ให้ผลผลิต	ให้ผลผลิต	รวม	เฉลี่ย (กก./ไร่)	รวม (ตัน)
<b>รวม อ.เมือง</b>			11,149	66,344	77,493	272	18,065.75
เมือง	เกตรี	RRIM600	166	2,709	2,875	296	801.86
	คลองขุด	RRIM600	-	3,618	3,618	283	1,023.89
	ควนขัน	RRIM600	1,087	14,627	15,714	253	3,700.63
	ควนโพธิ์	RRIM600	2,280	7,825	10,105	287	2,245.78
	เจ๊ะบิลัง	RRIM600	6,605	28,528	35,133	279	7,959.31
	ฉลุง	RRIM600,B PM24	835	1,835	2,670	220	403.70
	ตำมะด้าง	RRIM600	-	1,330	1,330	240	319.20
	บ้านควน	RRIM600	176	5,675	5,851	277	1,571.98
	พิมาน	RRIM600	-	197	197	200	39.40
<b>รวม อ.ละงู</b>			17,167	48,314	65,481	221	10,666.71
ละงู	กำแพง	RRIM600	1,290	6,641	7,931	226	1,500.87
	เขาขาว	RRIM600	683	3,887	4,570	146	567.50
	น้ำผุด	BPM25	11,187	21,248	32,435	253	5,375.74
	ปากน้ำ	RRIM600	14	310	324	337	104.47
	ละงู	RRIM600	3,988	15,934	19,922	192	3,059.33
	แหลมสน	RRIM600	5	294	299	200	58.80



รูปที่ 46 แผนที่พื้นที่ปลูกยางพารา จังหวัดกระบี่ ปีการผลิต 2547

ตารางที่ 49 ยางพารา : แสดงเนื้อที่ปลูก ผลผลิตเฉลี่ย ผลผลิตรวม รายตำบลจังหวัดกระบี่ ปีการผลิต 2547

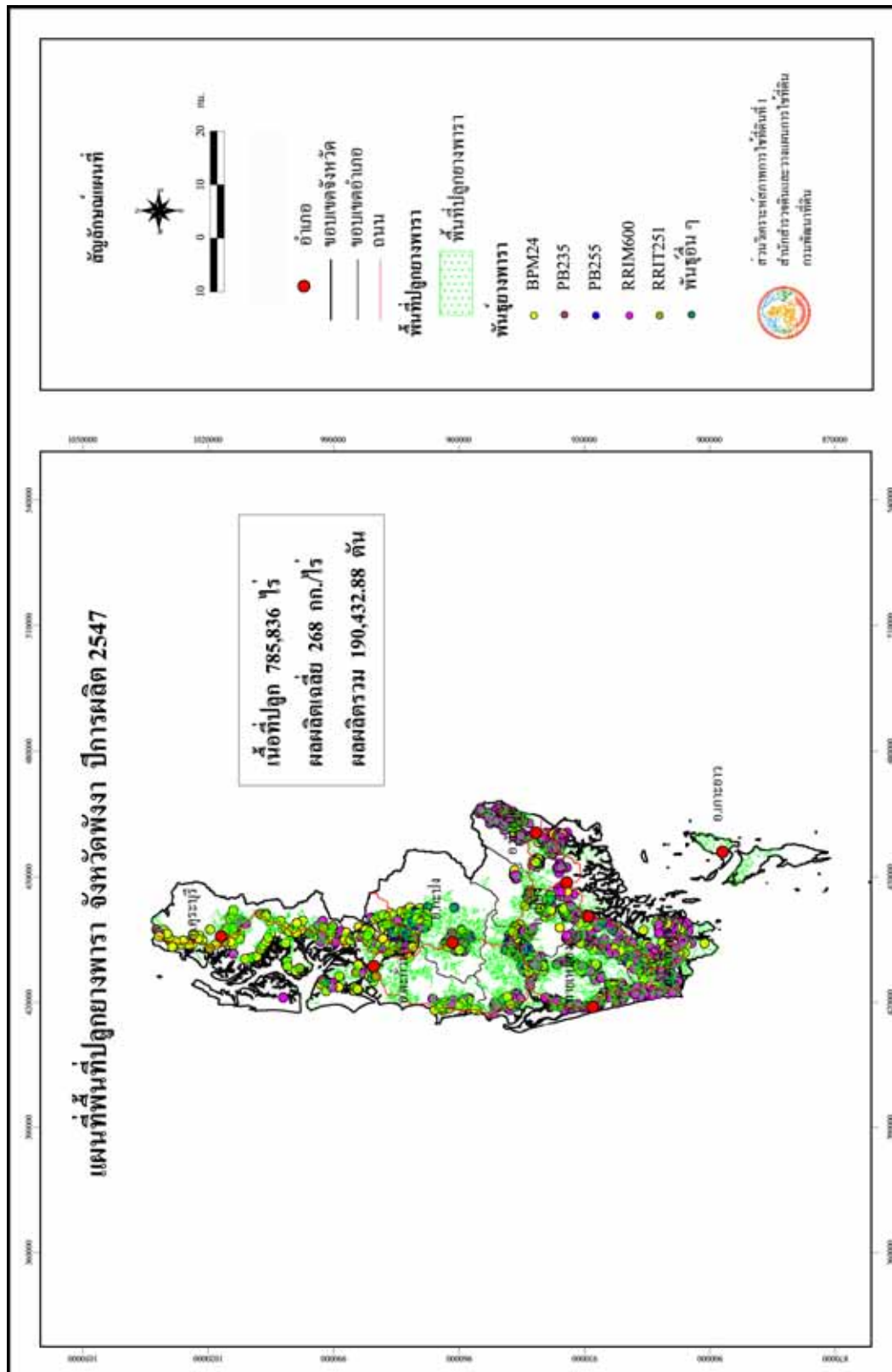
อำเภอ	ตำบล	พันธุ์	เนื้อที่ปลูก (ไร่)			ผลผลิต	
			ยังไม่ให้ผลผลิต	ให้ผลผลิต	รวม	เฉลี่ย (กก./ไร่)	รวม (ตัน)
<b>รวมทั้งหมด</b>			169,840	895,829	1,065,669	254	227,721.08
<b>รวม อ.เกาะลันตา</b>			556	58,274	58,830	254	14,826.15
เกาะลันตา	เกาะกลาง	RRIM600	403	22,351	22,754	258	5,766.56
	เกาะลันตาน้อย	RRIM600	-	13,110	13,110	212	2,779.32
	เกาะลันตาใหญ่	RRIM600	-	10,840	10,840	282	3,056.88
	คลองยาง	RRIM600	153	5,404	5,557	278	1,502.31
	ศาลาด่าน	RRIM600	-	6,569	6,569	262	1,721.08
<b>รวม อ.เขาพนม</b>			43,798	232,978	276,776	238	55,530.52
เขาพนม	เขาดิน	BPM24, RRIM600	6,794	31,996	38,790	220	7,039.12
	เขาพนม	RRIM600	3,926	29,198	33,124	301	8,788.60
	โคกหาร	RRIM600	8,504	46,070	54,574	242	11,148.94
	พรุเตี้ยว	RRIM600	6,966	43,614	50,580	240	10,467.36
	สินปุน	RRIM600	9,108	46,242	55,350	212	9,803.30
	หน้าเขา	RRIM600	8,500	35,858	44,358	231	8,283.20
<b>รวม อ.คลองท่อม</b>			31,857	164,792	196,649	258	42,589.21
คลองท่อม	คลองท่อมใต้	RRIM600	5,490	29,478	34,968	269	7,929.58
	คลองท่อมเหนือ	RRIM600	4,052	26,187	30,239	284	7,437.11
	คลองพน	RRIM600	7,822	31,130	38,952	266	8,280.58
	ทรายขาว	RRIM600	1,149	15,005	16,154	259	3,886.30
	พรุดินนา	RRIM600	4,957	22,006	26,963	280	6,161.68
	เพลลา	RRIM600	8,387	40,986	49,373	217	8,893.96

ตารางที่ 49 ยางพารา : แสดงเนื้อที่ปลูก ผลผลิตเฉลี่ย ผลผลิตรวม รายตำบลจังหวัดกระบี่ ปีการผลิต 2547(ต่อ)

อำเภอ	ตำบล	พันธุ์	เนื้อที่ปลูก (ไร่)			ผลผลิต	
			ยังไม่ให้ผลผลิต	ให้ผลผลิต	รวม	เฉลี่ย (กก./ไร่)	รวม (ตัน)
<b>รวม อ.ปลายพระยา</b>			10,665	41,820	52,485	244	10,196.43
ปลายพระยา	เขาเขน	RRIM600	2,533	5,494	8,027	270	1,483.38
	เขาต่อ	RRIM600	3,933	13,013	16,946	293	3,812.81
	คีรีวง	RRIM600	1,593	8,905	10,498	183	1,629.62
	ปลายพระยา	RRIM600	2,606	14,408	17,014	227	3,270.62
<b>รวม อ.เมือง</b>			28,574	131,176	159,750	301	39,441.17
เมือง	กระปี่น้อย	RRIM600	4,580	27,783	32,363	286	7,945.94
	กระปี่ใหญ่	RRIM600	46	1,145	1,191	250	286.25
	เขาคราม	BPM24	12,579	32,397	44,976	306	9,913.48
	เขาทอง	RRIM600	897	10,939	11,836	304	3,325.46
	ทับปrik	5ทับ	4,969	18,291	23,260	268	4,901.99
	ปากน้ำ	RRIM600	24	246	270	250	61.50
	ไสไทย	RRIM600	1,454	9,820	11,274	343	3,368.26
	หนองทะเล	RRIM600	3,327	22,466	25,793	321	7,211.59
	อ่าวนาง	RRIM600	698	8,089	8,787	300	2,426.70
<b>รวม อ.ลำทับ</b>			18,087	94,013	112,100	260	24,437.99
ลำทับ	ดินแดง	RRIM600	4,398	22,674	27,072	261	5,917.91
	ดินอุดม	RRIM600	2,452	9,613	12,065	245	2,355.19
	ทุ่งไทรทอง	RRIM600	6,706	41,965	48,671	259	10,868.94
	ลำทับ	RRIM600	4,531	19,761	24,292	268	5,295.95
<b>รวม อ.เหนือคลอง</b>			16,724	81,085	97,809	288	23,346.22
เหนือคลอง	เกาะศรีบอยา	PB235	49	13,602	13,651	263	3,577.33
	คลองขนาน	RRIM600	1,759	13,298	15,057	267	3,550.57
	คลองเขม่า	RRIM600	238	2,355	2,593	324	763.02
	โคกยาง	RRIM600	3,775	13,077	16,852	310	4,053.87
	บ้านตลิ่งชัน	RRIM600	-	260	260	250	65.00

ตารางที่ 49 ยางพารา : แสดงเนื้อที่ปลูก ผลผลิตเฉลี่ย ผลผลิตรวม รายตำบลจังหวัดกระบี่ ปีการผลิต 2547(ต่อ)

อำเภอ	ตำบล	พันธุ์	เนื้อที่ปลูก (ไร่)			ผลผลิต	
			ยังไม่ให้ผลผลิต	ให้ผลผลิต	รวม	เฉลี่ย (กก./ไร่)	รวม (ตัน)
เหนือคลอง	ปกาสัย	RRIM600	7,608	13,158	20,766	253	3,328.97
	ห้วยยูง	RRIM600	2,598	15,635	18,233	313	4,893.76
	เหนือคลอง	RRIM600	697	9,700	10,397	321	3,113.70
<b>รวม อ.อำเภอ</b>			<b>19,579</b>	<b>91,691</b>	<b>111,270</b>	<b>189</b>	<b>17,353.39</b>
อำเภอ	เขาใหญ่	RRIM600	1,715	16,754	18,469	195	3,267.03
	คลองยา	RRIM600	939	5,422	6,361	182	986.80
	คลองหิน	PB311	3,314	15,797	19,111	189	2,985.63
	นาเหนือ	RRIM600	3,681	14,882	18,563	170	2,529.94
	บ้านกลาง	RRIM600	3,815	8,534	12,349	166	1,416.64
	แหลมสัก	PB235	14	2,805	2,819	190	532.95
	อำเภอใต้	RRIM600	1,380	5,081	6,461	250	1,270.25
	อำเภอเหนือ	RRIM600	914	6,970	7,884	194	1,352.18
	อำเภอเหนือ	RRIM600	3,807	15,446	19,253	195	3,011.97



รูปที่ 47 แผนที่พื้นที่ปลูกยางพารา จังหวัดพังงา ปีการผลิต 2547

ตารางที่ 50 ยางพารา : แสดงเนื้อที่ปลูก ผลผลิตเฉลี่ย ผลผลิตรวม รายตำบลจังหวัดพังงา ปีการผลิต 2547

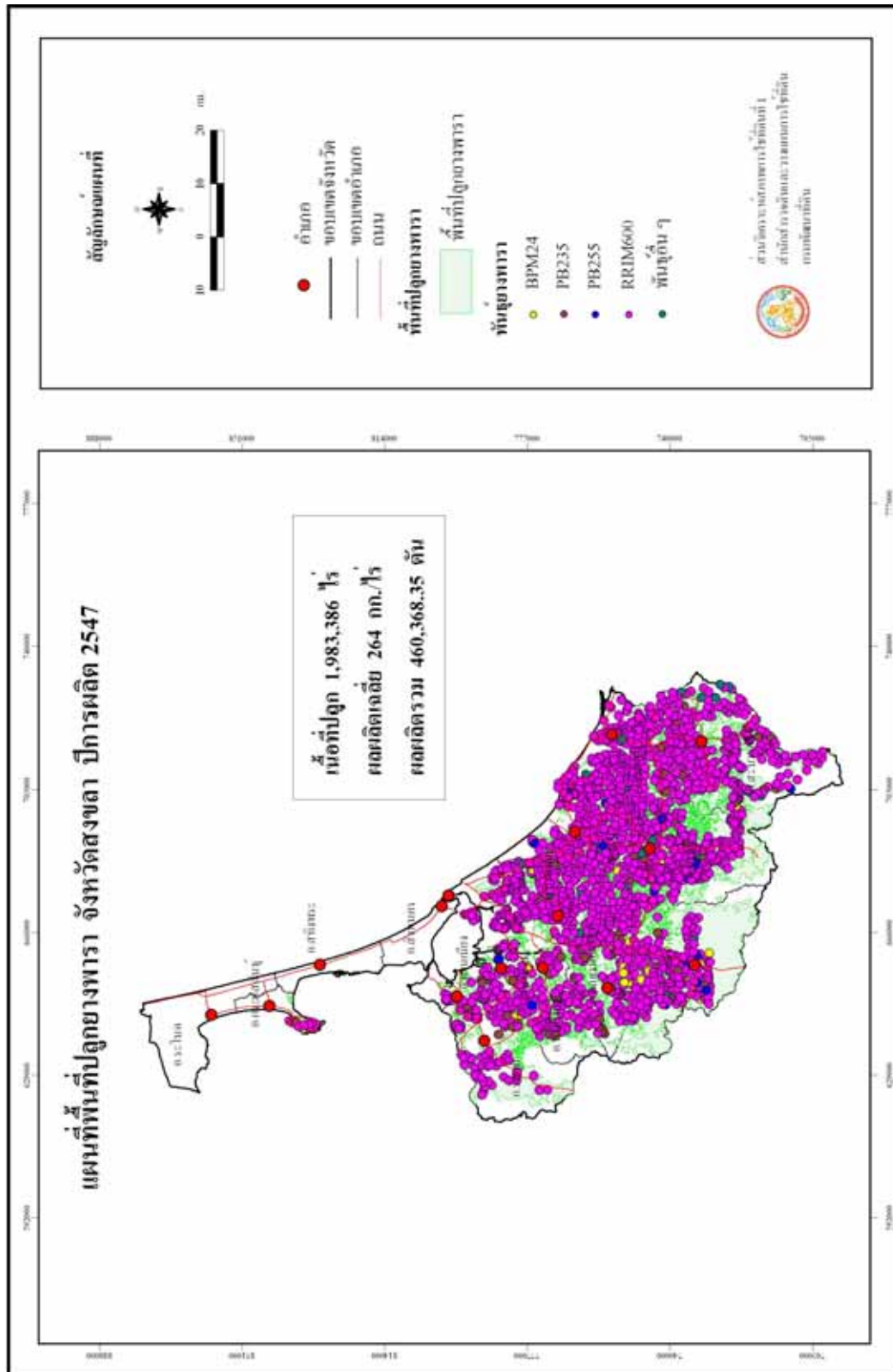
อำเภอ	ตำบล	พันธุ์	เนื้อที่ปลูก (ไร่)			ผลผลิต	
			ยังไม่ให้ผลผลิต	ให้ผลผลิต	รวม	เฉลี่ย (กก./ไร่)	รวม (ตัน)
<b>รวมทั้งหมด</b>			75,999	709,837	785,836	268	190,432.88
<b>รวม อ.กะปง</b>			9,883	86,762	96,645	276	23,932.83
กะปง	กะปง	RRIM600	1,159	9,757	10,916	300	2,927.10
	ท่านา	BP235, RRIM600	2,041	22,135	24,176	261	5,777.24
	รมณีย์	RRIM600	2,041	14,900	16,941	245	3,650.50
	เหมาะ	BPM24	2,530	21,197	23,727	300	6,359.10
	เหล	BPM24	2,112	18,773	20,885	278	5,218.89
<b>รวม อ.เกาะยาว</b>			2,197	17,637	19,834	262	4,624.30
เกาะยาว	เกาะยาวน้อย	RRIM600	1,034	9,762	10,796	261	2,547.88
	เกาะยาวใหญ่	RRIM600	950	6,637	7,587	261	1,732.26
	พรุไฉน	RRIM600	213	1,238	1,451	278	344.16
<b>รวม อ.คุระบุรี</b>			8,416	80,602	89,018	314	25,293.26
คุระบุรี	คุระ	BPM24	3,434	29,064	32,498	345	10,027.08
	บางวัน	BPM24	2,764	32,232	34,996	261	8,412.55
	แม่นางขาว	BPM24	2,218	19,306	21,524	355	6,853.63
<b>รวม อ.ตะกั่วทุ่ง</b>			18,169	165,234	183,403	246	40,677.27
ตะกั่วทุ่ง	กระโสม	RRIM600	1,389	13,432	14,821	289	3,881.85
	กะไหล	BPM24	2,235	18,840	21,075	224	4,220.16
	คลองเคียน	RRIM600	2,476	22,877	25,353	266	6,085.28
	โคกกลอย	BPM24, RRIM600	2,682	23,580	26,262	279	6,578.82
	ถ้ำ	RRIM600	3,185	29,621	32,806	233	6,901.69
	ท่าอยู่	RRIM600	3,478	30,574	34,052	188	5,747.91
	หล่อยูง	RRIM600	2,724	26,310	29,034	276	7,261.56

ตารางที่ 50 ยางพารา : แสดงเนื้อที่ปลูก ผลผลิตเฉลี่ย ผลผลิตรวม รายตำบลจังหวัดพังงา ปีการผลิต 2547 (ต่อ)

อำเภอ	ตำบล	พันธุ์	เนื้อที่ปลูก (ไร่)			ผลผลิต	
			ยังไม่ให้ผลผลิต	ให้ผลผลิต	รวม	เฉลี่ย (กก./ไร่)	รวม (ตัน)
<b>รวม อ.ตะกั่วป่า</b>			7,090	74,869	81,959	265	19,850.86
ตะกั่วป่า	เกาะคอเขา	RRIT255	247	3,530	3,777	350	1,235.50
	คึกคัก	RRIM600	2,430	22,435	24,865	252	5,653.62
	โคกเคียน	BPM24	1,078	9,861	10,939	278	2,741.36
	ตะกั่วป่า	RRIM600	-	323	323	282	91.09
	ตำตัว	RRIM600, BPM24	79	3,468	3,547	280	971.04
	บางไทร	RRIM600	489	7,051	7,540	282	1,988.38
	บางนายสี	BPM24	1,409	15,054	16,463	230	3,462.42
	บางม่วง	BPM24	1,358	13,147	14,505	282	3,707.45
<b>รวม อ.ทับปุด</b>			3,485	30,400	33,885	259	7,860.15
ทับปุด	โคกเจริญ	PB235, BPM24	1,079	7,907	8,986	250	1,976.75
	ถ้ำทองหลวง	RRIM600	-	1,948	1,948	258	502.58
	ทับปุด	RRIM600	570	5,756	6,326	273	1,571.39
	บ่อแสน	RRIM600	822	5,818	6,640	257	1,495.23
	บางเหริยง	RRIM600	1,014	8,865	9,879	258	2,287.17
	มะรุ่ย	BPM24	-	106	106	255	27.03
<b>รวม อ.ท้ายเหมือง</b>			18,420	175,082	193,502	266	46,544.66
ท้ายเหมือง	ท้ายเหมือง	RRIM600	2,274	24,912	27,186	233	5,804.50
	ทุ่งมะพร้าว	RRIM600, BPM24	3,767	31,677	35,444	254	8,045.96
	นาเตย	PB235	2,244	22,323	24,567	285	6,362.06
	บางทอง	BPM24	3,597	35,538	39,135	275	9,772.95
	ลำแก่น	RRIM600	2,106	19,322	21,428	299	5,777.28
	ลำภี	BP235	4,432	41,310	45,742	261	10,781.91

ตารางที่ 50 ยางพารา : แสดงเนื้อที่ปลูก ผลผลิตเฉลี่ย ผลผลิตรวม รายตำบลจังหวัดพังงา ปีการผลิต 2547 (ต่อ)

อำเภอ	ตำบล	พันธุ์	เนื้อที่ปลูก (ไร่)			ผลผลิต	
			ยังไม่ให้ผลผลิต	ให้ผลผลิต	รวม	เฉลี่ย (กก./ไร่)	รวม (ตัน)
รวม อ.เมือง			8,339	79,251	87,590	273	21,649.55
เมือง	ตากแดด	BPM24	1,796	16,637	18,433	378	6,288.79
	ถ้ำน้ำผุด	RRIM600	694	6,501	7,195	255	1,657.76
	ท้ายช้าง	RRIM600	-	148	148	233	34.48
	ทุ่งคาโงก	PB235, BPM24	1,976	17,060	19,036	234	3,992.04
	นบปริง	RRIM600	1,717	18,323	20,040	242	4,434.17
	บางเตย	RRIM600	520	4,993	5,513	255	1,273.22
	ปากอ	RRIM600	1,593	14,384	15,977	256	3,682.30
	สองแพรก	BPM24	43	1,205	1,248	238	286.79



รูปที่ 48 แผนที่พื้นที่ปลูกยางพารา จังหวัดสงขลา ปีการผลิต 2547

ตารางที่ 51 ยางพารา : แสดงเนื้อที่ปลูก ผลผลิตเฉลี่ย ผลผลิตรวม รายตำบลจังหวัดสงขลา ปีการผลิต 2547

อำเภอ	ตำบล	พันธุ์	เนื้อที่ปลูก (ไร่)			ผลผลิต	
			ยังไม่ให้ผลผลิต	ให้ผลผลิต	รวม	เฉลี่ย (กก./ไร่)	รวม (ตัน)
<b>รวมทั้งหมด</b>			236,538	1,746,848	1,983,386	264	460,368.35
<b>รวม อ.กระแสสินธุ์</b>			1,312	8,116	9,428	332	2,693.14
กระแสสินธุ์	กระแสสินธุ์	พันธุ์อื่นๆ	76	961	1,037	332	319.05
	เกาะใหญ่	RRIM600	1,236	7,112	8,348	332	2,361.18
	เขิงแส	พันธุ์อื่นๆ	-	43	43	300	12.90
<b>รวม อ.คลองหอยโข่ง</b>			12,929	86,993	99,922	320	27,828.51
คลองหอยโข่ง	คลองหลา	RRIM600	2,851	18,266	21,117	361	6,594.03
	คลองหอยโข่ง	RRIM600	5,186	34,325	39,511	384	13,180.80
	โคกม่วง	RRIM600	3,132	20,570	23,702	136	2,797.52
	ทุ่งลาน	BP235	1,760	13,832	15,592	380	5,256.16
<b>รวม อ.ควนเนียง</b>			3,716	31,132	34,848	289	8,989.58
ควนเนียง	ควนไธ	RRIM600	199	1,366	1,565	238	325.11
	บางเหรียง	RRIM600	2,443	18,815	21,258	315	5,926.73
	รัตภูมิ	RRIM600	1,074	10,951	12,025	250	2,737.75
<b>รวม อ.จะนะ</b>			16,830	158,072	174,902	235	37,113.40
จะนะ	ขุนตัดหวาย	RRIM600	54	1,754	1,808	234	410.44
	คลองเปี้ยะ	RRIM600	1,683	13,278	14,961	206	2,735.27
	คู	RRIM600	378	4,868	5,246	240	1,168.32
	แค	RRIM600	2,212	19,739	21,951	240	4,737.36
	จะโหนด	RRIM600,	1,656	15,544	17,200	213	3,310.87
		GT1					
	ตลิ่งชัน	RRIM600	117	2,479	2,596	234	580.09
	ท่าหมอไทร	RRIM600	1,433	20,162	21,595	314	6,330.87
	นาทับ	RRIM600,	246	1,656	1,902	221	365.98
	PB235						
นาหว้า	RRIM600	4,671	34,167	38,838	206	7,038.40	

ตารางที่ 51 ยางพารา : แสดงเนื้อที่ปลูก ผลผลิตเฉลี่ย ผลผลิตรวม รายตำบลจังหวัดสงขลา ปีการผลิต 2547 (ต่อ)

อำเภอ	ตำบล	พันธุ์	เนื้อที่ปลูก (ไร่)			ผลผลิต	
			ยังไม่ให้ผลผลิต	ให้ผลผลิต	รวม	เฉลี่ย (กก./ไร่)	รวม (ตัน)
จะนะ	น้ำขาว	RRIM600	2,291	21,755	24,046	260	5,656.30
	บ้านนา	RRIM600	269	3,366	3,635	240	807.84
	ป่าชิง	RRIM600	213	3,701	3,914	206	762.41
	สะกอม	RRIM600	-	825	825	200	165.00
	สะพานไม้แก่น	RRIM600	1,607	14,778	16,385	206	3,044.27
<b>รวม อ.เทพา</b>			<b>25,400</b>	<b>194,053</b>	<b>219,453</b>	<b>217</b>	<b>42,203.60</b>
เทพา	เกาะสะบ้า	RRIM600	3,422	23,400	26,822	319	7,464.60
	ท่าม่วง	RRIM600	2,985	28,259	31,244	214	6,047.43
	เทพา	RRIM600	655	8,010	8,665	228	1,826.28
	ปากบาง	RRIM600	32	2,132	2,164	192	409.34
	ลำไพล	RRIM600	6,916	53,698	60,614	206	11,061.79
	วังใหญ่	RRIM600	8,090	55,826	63,916	187	10,439.46
	สะกอม	RRIM600	3,300	22,728	26,028	218	4,954.70
<b>รวม อ.นาทวี</b>			<b>36,055</b>	<b>258,466</b>	<b>294,521</b>	<b>294</b>	<b>75,903.87</b>
นาทวี	คลองขวาง	RRIM600	5,743	37,974	43,717	374	14,202.28
	คลองทราย	RRIM600	4,014	30,815	34,829	208	6,409.52
	ฉาง	RRIM600	265	3,985	4,250	187	745.20
	ทับช้าง	RRIM600	4,996	30,238	35,234	346	10,462.35
	ท่าประดู่	RRIM600	1,673	13,570	15,243	300	4,071.00
	นาทวี	BP235	3,927	41,228	45,155	243	10,018.40
	นาหมอศรี	RRIM600	51	1,039	1,090	305	316.90
	ประกอบ	RRIM600	7,672	44,090	51,762	299	13,182.91
	ปลักหนู	RRIM600	2,668	17,712	20,380	278	4,923.94
	สะท้อน	RRIM600	5,046	37,815	42,861	306	11,571.39

ตารางที่ 51 ยางพารา : แสดงเนื้อที่ปลูก ผลผลิตเฉลี่ย ผลผลิตรวม รายตำบลจังหวัดสงขลา ปีการผลิต 2547 (ต่อ)

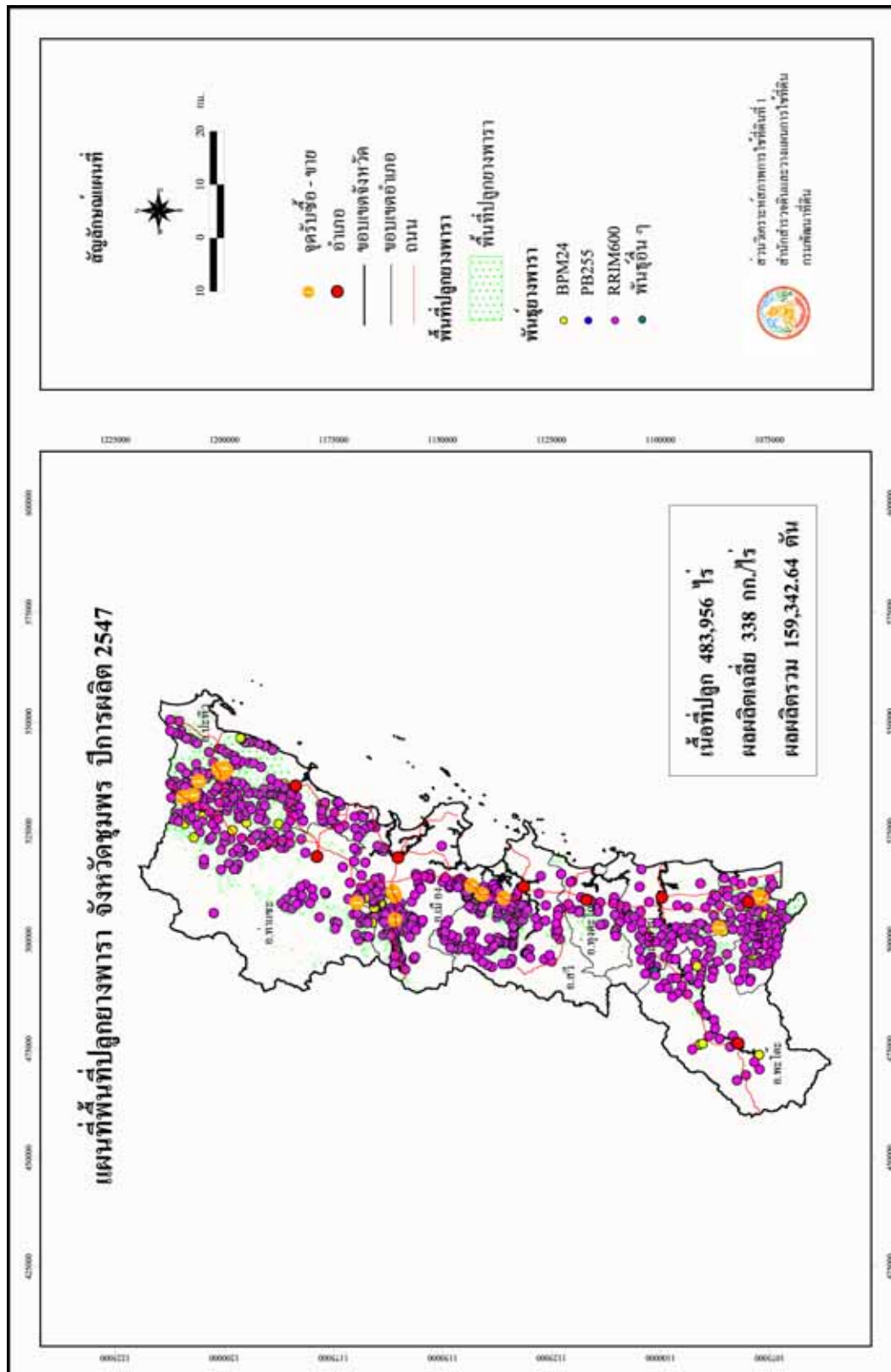
อำเภอ	ตำบล	พันธุ์	เนื้อที่ปลูก (ไร่)			ผลผลิต	
			ยังไม่ให้ผลผลิต	ให้ผลผลิต	รวม	เฉลี่ย (กก./ไร่)	รวม (ตัน)
<b>รวม อ.นาหม่อม</b>			7,642	50,794	58,436	211	10,732.41
นาหม่อม	คลองหรีง	RRIM600	2,481	14,953	17,434	257	3,842.92
	ทุ่งขมิ้น	RRIM600	1,516	10,897	12,413	215	2,342.86
	นาหม่อม	RRIM600	1,047	11,343	12,390	185	2,098.46
	พิจิตร	RRIM600	2,598	13,601	16,199	180	2,448.18
<b>รวม อ.บางกล่ำ</b>			4,541	34,365	38,906	265	9,106.77
บางกล่ำ	ท่าช้าง	RRIM600	4,194	30,105	34,299	256	7,706.88
	บางกล่ำ	RRIM600	265	2,931	3,196	360	1,055.16
	บ้านหาร	RRIM600	-	338	338	240	81.12
	แม่ทอม	BP235	82	991	1,073	266	263.61
<b>รวม อ.เมือง</b>			1,850	22,806	24,656	263	5,996.42
เมือง	เกาะแต้ว	RRIM600	438	4,472	4,910	234	1,046.45
	เกาะยอ	RRIM600	75	1,160	1,235	360	417.60
	เขารูปช้าง	พันธุ์อื่นๆ	193	1,736	1,929	212	368.03
	ทุ่งหวัง	RRIM600	662	7,740	8,402	360	2,786.40
	พะวง	RRIM600	482	7,698	8,180	179	1,377.94
<b>รวม อ.รัตภูมิ</b>			13,306	105,587	118,893	290	30,671.17
รัตภูมิ	กำแพงเพชร	RRIM600	4,315	31,203	35,518	480	14,977.44
	เขาพระ	RRIM600	4,094	31,463	35,557	240	7,551.12
	ควนรู	RRIM600	698	6,277	6,975	285	1,788.95
	คูหาใต้	BP235	212	3,393	3,605	187	634.49
	ท่าชะมวง	RRIM600	3,987	33,251	37,238	172	5,719.17
<b>รวม อ.สะเดา</b>			60,702	395,353	456,055	253	100,048.27
สะเดา	เขามี่เกียรติ	RRIM600	2,399	18,679	21,078	232	4,333.53
	ท่าโพธิ์	RRIM600	2,241	15,880	18,121	228	3,620.64

ตารางที่ 51 ยางพารา : แสดงเนื้อที่ปลูก ผลผลิตเฉลี่ย ผลผลิตรวม รายตำบลจังหวัดสงขลา ปีการผลิต 2547 (ต่อ)

อำเภอ	ตำบล	พันธุ์	เนื้อที่ปลูก (ไร่)			ผลผลิต	
			ยังไม่ให้ผลผลิต	ให้ผลผลิต	รวม	เฉลี่ย (กก./ไร่)	รวม (ตัน)
สะเดา	ทุ่งหมอ	RRIM600	7,158	51,351	58,509	240	12,324.24
	ปริก	RRIM600	8,068	57,608	65,676	269	15,496.55
	ป่าดงเบงชาร์	RRIM600	10,851	63,386	74,237	304	19,269.34
	พังลา	RRIM600	1,822	19,608	21,430	200	3,921.60
	สะเดา	RRIM600	1,888	16,840	18,728	196	3,300.64
	สำนักขาม	RRIM600	9,983	56,737	66,720	226	12,822.56
	สำนักแต้ว	RRIM600	16,292	95,264	111,556	262	24,959.17
<b>รวม อ.สะบ้าย้อย</b>			<b>30,375</b>	<b>229,661</b>	<b>260,036</b>	<b>256</b>	<b>58,767.62</b>
สะบ้าย้อย	เขาแดง	RRIM600	5,870	37,411	43,281	360	13,467.96
	คูหา	RRIM600	3,194	32,420	35,614	330	10,698.60
	จะแหน	RRIM600	2,415	17,476	19,891	160	2,796.16
	ทุ่งพอ	RRIM600	2,674	28,381	31,055	200	5,676.20
	ธารคีรี	RRIM600, PBM24	980	9,488	10,468	153	1,451.66
	บ้านไหนด	RRIM600	1,829	16,365	18,194	157	2,569.31
	บาโหย	RRIM600	5,992	36,827	42,819	300	11,048.10
	เปียน	RRIM600	3,775	20,439	24,214	209	4,271.75
	สะบ้าย้อย	RRIM600	3,646	30,854	34,500	220	6,787.88

ตารางที่ 51 ยางพารา : แสดงเนื้อที่ปลูก ผลผลิตเฉลี่ย ผลผลิตรวม รายตำบลจังหวัดสงขลา ปีการผลิต 2547 (ต่อ)

อำเภอ	ตำบล	พันธุ์	เนื้อที่ปลูก (ไร่)			ผลผลิต	
			ยังไม่ให้ผลผลิต	ให้ผลผลิต	รวม	เฉลี่ย (กก./ไร่)	รวม (ตัน)
รวม อ.หาดใหญ่			21,880	171,450	193,330	293	50,313.58
หาดใหญ่	คลองแห	RRIM600	178	2,352	2,530	360	846.72
	ควนลัง	RRIM600	1,074	11,234	12,308	263	2,954.54
	คอหงส์	พันธุ์อื่นๆ	172	3,573	3,745	323	1,154.08
	คูเต่า	พันธุ์อื่นๆ	-	67	67	200	13.40
	ฉลุง	RRIM600	4,520	31,301	35,821	240	7,512.24
	ท่าช้าง	RRIM600	527	6,243	6,770	202	1,261.09
	ทุ่งตำเสา	RRIM600	6,702	44,196	50,898	300	13,258.80
	ทุ่งใหญ่	RRIM600	1,564	10,224	11,788	362	3,701.09
	น้ำน้อย	RRIM600	1,130	6,710	7,840	385	2,583.35
	บ้านพรุ	RRIM600	3,395	24,475	27,870	212	5,188.70
	พะตง	RRIM600	2,618	31,075	33,693	381	11,839.58



รูปที่ 49 แผนที่พื้นที่ปลูกยางพารา จังหวัดชุมพร ปีการผลิต 2547

ตารางที่ 52 ยางพารา : แสดงเนื้อที่ปลูก ผลผลิตเฉลี่ย ผลผลิตรวม รายตำบลจังหวัดชุมพร ปีการผลิต 2547

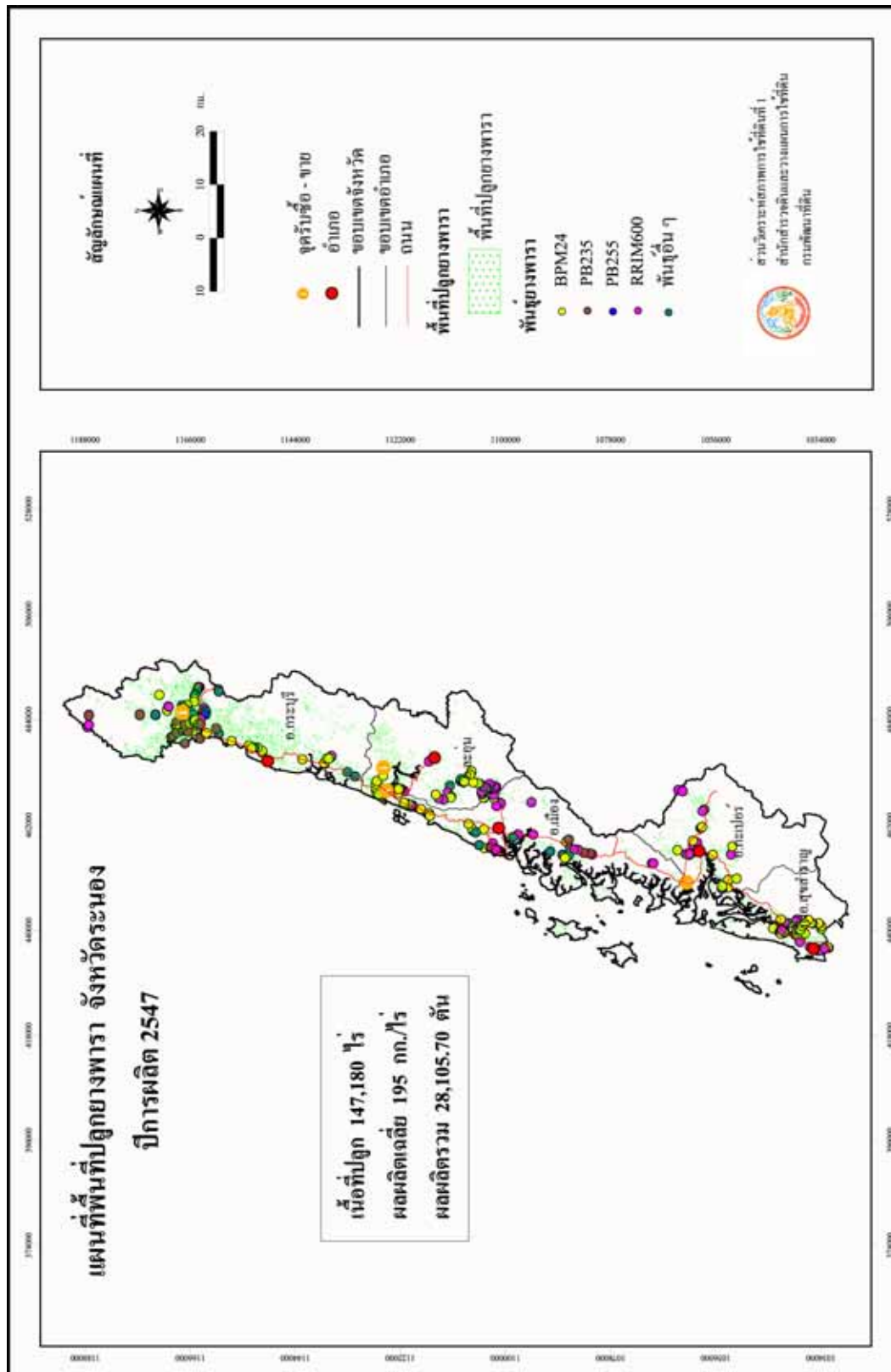
อำเภอ	ตำบล	พันธุ์	เนื้อที่ปลูก (ไร่)			ผลผลิต	
			ยังไม่ให้ผลผลิต	ให้ผลผลิต	รวม	เฉลี่ย (กก./ไร่)	รวม (ตัน)
<b>รวมทั้งหมด</b>			12,519	471,437	483,956	338	159,342.64
<b>รวม อ.ท่าแซะ</b>			80	85,312	85,392	320	27,265.09
ท่าแซะ	คูริง	RRIM600	-	3,024	3,024	323	976.75
	ทรัพย์อนันต์	RRIM600, BPM24	-	3,709	3,709	297	1,101.57
	ท่าข้าม	RRIM600	-	6,891	6,891	378	2,604.80
	ท่าแซะ	RRIM600	-	1,650	1,650	359	592.35
	นากระตาม	RRIM600	-	1,079	1,079	323	348.52
	รับร่อ	RRIM600	-	7,918	7,918	285	2,256.63
	สลุย	RRIM600	80	13,342	13,422	286	3,815.81
	สองพี่น้อง	RRIM600	-	18,459	18,459	341	6,294.52
	หงษ์เจริญ	RRIM600	-	16,635	16,635	312	5,190.12
	หินแก้ว	RRIM600	-	12,605	12,605	324	4,084.02
<b>รวม อ.ทุ่งตะโก</b>			98	11,666	11,764	344	4,012.04
ทุ่งตะโก	ช่องไม้แก้ว	RRIM600	-	6,475	6,475	357	2,311.58
	ตะโก	RRIM600	-	3,319	3,319	327	1,085.31
	ทุ่งตะไคร	RRIM600	-	522	522	325	169.65
	ปากตะโก	RRIM600	98	1,350	1,448	330	445.50
<b>รวม อ.ปะทิว</b>			7,994	202,753	210,747	335	67,846.23
ปะทิว	เขาไทรยราช	RRIM600	1,939	48,461	50,400	318	15,410.60
	ชุมโค	RRIM600	2,742	77,784	80,526	336	26,135.42
	ดอนยาง	RRIM600	2,285	44,749	47,034	340	15,214.66
	ทะเลทรัพย์	RRIM600	728	11,147	11,875	309	3,444.42
	บางสน	RRIM600	-	4,691	4,691	335	1,571.49
	ปากคลอง	RRIM600	246	12,966	13,212	392	5,082.67
	สะพาน	RRIM600	54	2,955	3,009	334	986.97

ตารางที่ 52 ยางพารา : แสดงเนื้อที่ปลูก ผลผลิตเฉลี่ย ผลผลิตรวม รายตำบลจังหวัดชุมพร ปีการผลิต 2547 (ต่อ)

อำเภอ	ตำบล	พันธุ์	เนื้อที่ปลูก (ไร่)			ผลผลิต	
			ยังไม่ให้ผลผลิต	ให้ผลผลิต	รวม	เฉลี่ย (กก./ไร่)	รวม (ตัน)
<b>รวม อ.พะโต๊ะ</b>			11	12,713	12,724	341	4,337.83
พะโต๊ะ	บึงหวาน	RRIM600	11	7,269	7,280	346	2,515.07
	ปากทรง	RRIM600	-	353	353	340	120.02
	พระรักษ์	RRIM600	-	1,957	1,957	332	649.72
	พะโต๊ะ	RRIM600	-	3,134	3,134	336	1,053.02
<b>รวม อ.เมือง</b>			645	36,612	37,257	356	13,015.92
เมือง	ขุนกระทิง	RRIM600	-	82	82	330	27.06
	ตากแดด	RRIM600	36	208	244	401	83.41
	ถ้ำสิงห์	RRIM600, BPM24	-	379	379	325	123.18
	ทุ่งคา	RRIM600	88	900	988	352	316.80
	นาชะอัง	RRIM600	-	2,790	2,790	315	878.85
	บางลึก	RRIM600	-	1,275	1,275	279	355.73
	บางหมาก	RRIM600	-	35	35	286	10.01
	บ้านนา	RRIM600	106	7,799	7,905	365	2,846.64
	วังไผ่	RRIM600	-	2,303	2,303	406	935.02
	วังใหม่	RRIM600	336	14,089	14,425	347	4,888.88
	วิสัยเหนือ	RRIM600	79	2,893	2,972	372	1,076.20
	หาดพันไกร	RRIM600	-	3,859	3,859	382	1,474.14
<b>รวม อ.ละแม</b>			44	56,511	56,555	335	18,957.93
ละแม	ทุ่งคาวัด	RRIM600	-	4,837	4,837	325	1,572.03
	ทุ่งหลวง	RRIM600	-	7,940	7,940	324	2,572.56
	ละแม	BPM25	44	31,236	31,280	337	10,526.53
	สวนแดง	RRIM600	-	12,498	12,498	343	4,286.81

ตารางที่ 52 ยางพารา : แสดงเนื้อที่ปลูก ผลผลิตเฉลี่ย ผลผลิตรวม รายตำบลจังหวัดชุมพร ปีการผลิต 2547 (ต่อ)

อำเภอ	ตำบล	พันธุ์	เนื้อที่ปลูก (ไร่)			ผลผลิต	
			ยังไม่ให้ผลผลิต	ให้ผลผลิต	รวม	เฉลี่ย (กก./ไร่)	รวม (ตัน)
<b>รวม อ.สวี</b>			2,348	39,049	41,397	373	14,560.75
สวี	เขาค่าย	RRIM600	-	2	2	386	0.77
	เขาทะเล	RRIM600	-	699	699	330	230.67
	ครน	RRIM600	958	10,668	11,626	367	3,915.16
	ท่าหิน	RRIM600	-	25	25	386	9.65
	ทุ่งระยะ	RRIM600	520	11,234	11,754	372	4,179.05
	นาโพธิ์	RRIM600	-	63	63	386	24.32
	นาสัก	RRIM600	156	5,536	5,692	364	2,015.10
	วิสัยใต้	RRIM600	371	5,564	5,935	363	2,019.73
	สวี	RRIM600	343	5,258	5,601	412	2,166.30
<b>รวม อ.หลังสวน</b>			1,299	26,821	28,120	348	9,346.85
หลังสวน	ท่ามะพลา	RRIM600	-	40	40	343	13.72
	นาขา	RRIM600	91	4,127	4,218	355	1,465.09
	นาพญา	RRIM600	-	1,921	1,921	324	622.40
	บางน้ำจืด	RRIM600	-	258	258	343	88.49
	บางมะพร้าว	RRIM600	-	91	91	343	31.21
	บ้านควน	RRIM600	1,102	9,324	10,426	355	3,310.02
	วังตะกอก	RRIM600	-	7,265	7,265	356	2,586.34
	หาดยาย	RRIM600	106	3,795	3,901	324	1,229.58



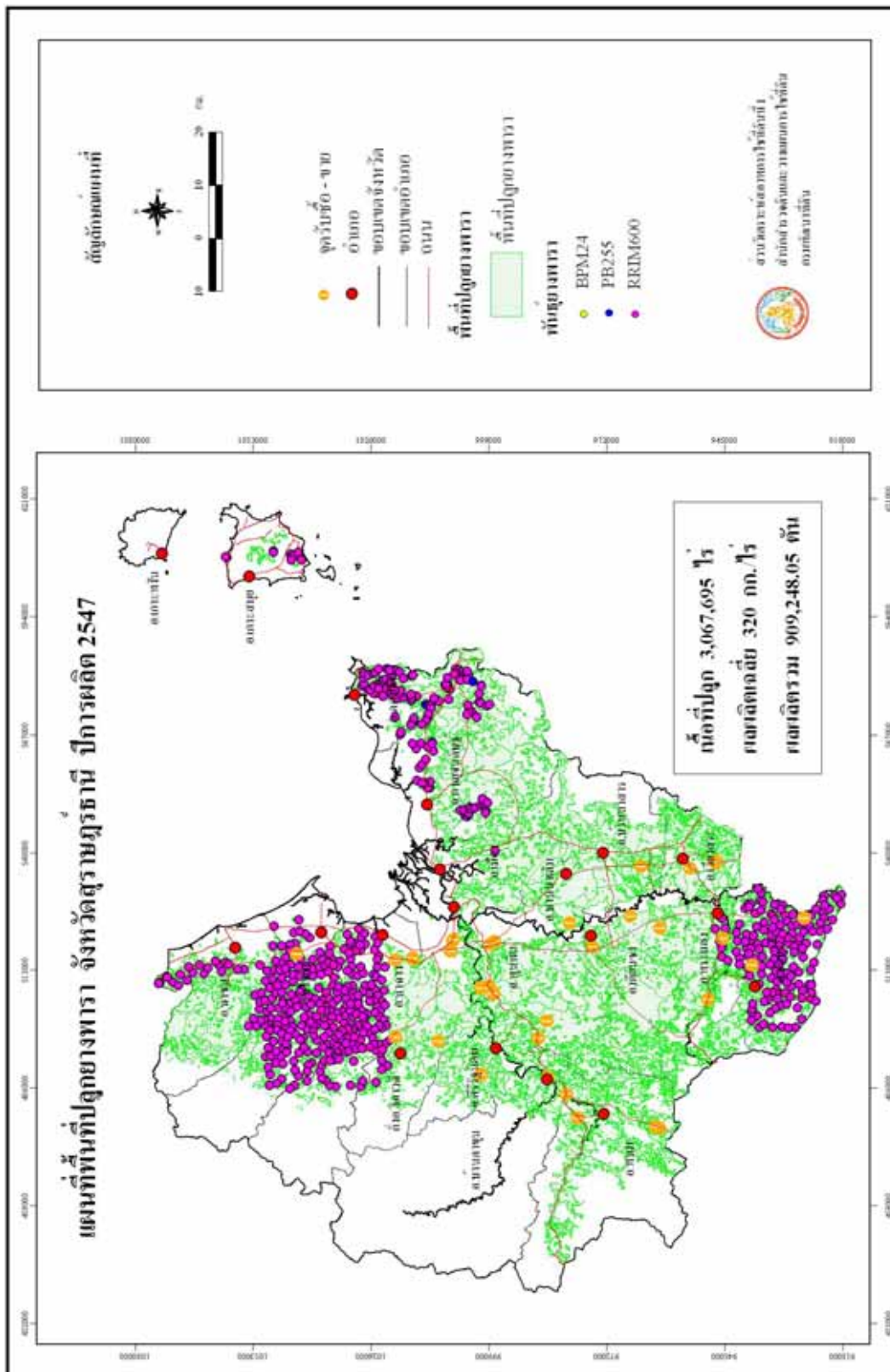
รูปที่ 50 แผนที่พื้นที่ปลูกยางพารา จังหวัดระนอง ปีการผลิต 2547

ตารางที่ 53 ยางพารา : แสดงเนื้อที่ปลูก ผลผลิตเฉลี่ย ผลผลิตรวม รายตำบลจังหวัดระนอง ปีการผลิต 2547

อำเภอ	ตำบล	พันธุ์	เนื้อที่ปลูก (ไร่)			ผลผลิต	
			ยังไม่ให้ผลผลิต	ให้ผลผลิต	รวม	เฉลี่ย (กก./ไร่)	รวม (ตัน)
<b>รวมทั้งหมด</b>			3,414	143,766	147,180	195	28,105.70
<b>รวม อ.กระบุรี</b>			1,655	77,899	79,554	193	15,042.43
กระบุรี	จ.ป.ร.	RRIT251	278	18,026	18,304	207	3,731.38
	น้ำจืด	BPM24,	-	8,554	8,554	118	1,009.37
		RRIT251					
	น้ำจืดน้อย	BPM24	53	5,313	5,366	132	701.32
	บางใหญ่	BPM24	178	4,835	5,013	176	850.96
	ปากจั่น	พันธุ์อื่นๆ	928	27,183	28,111	226	6,143.36
	มะมู	พันธุ์อื่นๆ	105	6,552	6,657	198	1,297.30
ลำเลียง	RRIT251,	113	7,436	7,549	176	1,308.74	
		BPM24					
<b>รวม อ.กะเปอร์</b>			193	13,954	14,147	197	2,742.89
กะเปอร์	กะเปอร์	BPM24	57	5,748	5,805	189	1,086.37
	เขี้ยวเหล็ก	RRIM600	-	3,085	3,085	167	515.20
	บางหิน	BPM24	136	3,907	4,043	227	886.89
	บ้านนา	RRIM600	-	684	684	217	148.43
	ม่วงกลวง	RRIM600	-	530	530	200	106.00
<b>รวม อ.เมือง</b>			529	19,474	20,003	181	3,534.19
เมือง	เกาะพยาม	BPM24	-	1,128	1,128	190	214.32
	ทรายแดง	BPM24	77	1,996	2,073	192	383.23
	บางนอน	BPM24	105	2,375	2,480	165	391.88
	บางรีน	RRIM600	-	963	963	190	182.97
	ปากน้ำ	RRIM600	18	1,286	1,304	220	282.92
	ราชกรูด	PB235	43	3,373	3,416	179	603.77
	หวาง	พันธุ์อื่นๆ	62	5,930	5,992	156	925.08
	หาดส้มแป้น	RRIM600	224	2,423	2,647	227	550.02

ตารางที่ 53 ยางพารา : แสดงเนื้อที่ปลูก ผลผลิตเฉลี่ย ผลผลิตรวม รายตำบลจังหวัดระนอง ปีการผลิต 2547 (ต่อ)

อำเภอ	ตำบล	พันธุ์	เนื้อที่ปลูก (ไร่)			ผลผลิต	
			ยังไม่ให้ผลผลิต	ให้ผลผลิต	รวม	เฉลี่ย (กก./ไร่)	รวม (ตัน)
<b>รวม อ.ละอุ่น</b>			495	21,081	21,576	200	4,215.82
ละอุ่น	ในวงใต้	BPM24	-	136	136	179	24.34
	ในวงเหนือ	BPM24	-	177	177	180	31.86
	บางแก้ว	BPM24	136	10,094	10,230	207	2,089.46
	บางพระใต้	RRIM600	48	1,664	1,712	138	229.63
	บางพระเหนือ	BPM24	311	7,390	7,701	212	1,566.68
	ละอุ่นใต้	RRIM600	-	771	771	179	138.01
	ละอุ่นเหนือ	RRIM600	-	849	849	160	135.84
<b>รวม อ.สุขสำราญ (กิ่งอ.)</b>			542	11,358	11,900	226	2,570.37
สุขสำราญ (กิ่งอ.)	กำพวน	BPM24	158	3,740	3,898	231	863.94
	นาคา	BPM24	384	7,618	8,002	224	1,706.43



รูปที่ 51 แผนที่พื้นที่ปลูกยางพารา จังหวัดสุราษฎร์ธานี ปีการผลิต 2547

ตารางที่ 54 ยางพารา : แสดงเนื้อที่ปลูก ผลผลิตเฉลี่ย ผลผลิตรวม รายตำบลจังหวัดสุราษฎร์ธานี ปีการผลิต 2547

อำเภอ	ตำบล	พันธุ์	เนื้อที่ปลูก (ไร่)			ผลผลิต	
			ยังไม่ให้ผลผลิต	ให้ผลผลิต	รวม	เฉลี่ย (กก./ไร่)	รวม (ตัน)
<b>รวมทั้งหมด</b>			226,187	2,841,508	3,067,695	320	909,248.05
<b>รวม อ.กาญจนดิษฐ์</b>			28,608	269,877	298,485	278	74,909.14
กาญจนดิษฐ์	กรูด	RRIM600	4,822	37,784	42,606	330	12,468.72
	กะแตะ	RRIM600	109	1,315	1,424	283	372.15
	คลองสระ	RRIM600	4,675	51,700	56,375	301	15,561.70
	ช้างขวา	RRIM600	1,527	19,259	20,786	265	5,103.64
	ช้างซ้าย	RRIM600	7,830	67,694	75,524	256	17,329.66
	ตะเคียนทอง	RRIM600	-	779	779	283	220.46
	ท่าทอง	RRIM600	-	26	26	283	7.36
	ท่าคูแท	RRIM600	2,518	27,108	29,626	254	6,885.43
	ทุ่งกง	RRIM600	43	6,686	6,729	283	1,892.14
	ทุ่งรัง	RRIM600	1,182	10,134	11,316	332	3,364.49
	ป่าร้อน	RRIM600	5,370	40,985	46,355	241	9,877.39
	พลาญวาส	RRIM600	532	6,407	6,939	285	1,826.00
<b>รวม อ.เกาะสมุย</b>			276	7,707	7,983	347	2,675.61
เกาะสมุย	ตลิ่งงาม	RRIM600	46	513	559	343	175.96
	บ่อผุด	RRIM600	-	373	373	343	127.94
	มะเว็ด	RRIM600	-	1,513	1,513	343	518.96
	แม่น้ำ	RRIM600	-	575	575	305	175.38
	ลิปะน้อย	RRIM600	-	1,442	1,442	343	494.61
	หน้าเมือง	RRIM600	230	1,458	1,688	380	554.04
	อ่างทอง	RRIM600	-	1,833	1,833	343	628.72
<b>รวม อ.คีรีรัฐนิคม</b>			22,146	219,025	241,171	348	76,316.70
คีรีรัฐนิคม	กะเปา	RRIM600	1,590	14,452	16,042	280	4,046.56
	ถ้ำสิงขร	RRIM600	2,605	23,818	26,423	396	9,431.93
	ท่ากระดาน	RRIM600	691	8,490	9,181	373	3,166.77

ตารางที่ 54 ยางพารา : แสดงเนื้อที่ปลูก ผลผลิตเฉลี่ย ผลผลิตรวม รายตำบลจังหวัดสุราษฎร์ธานี ปีการผลิต 2547 (ต่อ)

อำเภอ	ตำบล	พันธุ์	เนื้อที่ปลูก (ไร่)			ผลผลิต	
			ยังไม่ให้ผลผลิต	ให้ผลผลิต	รวม	เฉลี่ย (กก./ไร่)	รวม (ตัน)
คีรีรัฐนิคม	ท่าขนอน	RRIM600	3,401	34,323	37,724	365	12,527.90
	น้ำหัก	RRIM600	2,093	23,862	25,955	372	8,876.66
	บ้านทำเนียบ	RRIM600	9,265	86,155	95,420	330	28,431.15
	บ้านยาง	RRIM600	530	9,819	10,349	360	3,534.84
	ย่านยาว	RRIM600	1,971	18,106	20,077	348	6,300.89
<b>รวม อ.เคียนซา</b>			<b>30,553</b>	<b>285,529</b>	<b>316,082</b>	<b>344</b>	<b>98,261.11</b>
เคียนซา	เขาตอก	RRIM600	503	10,218	10,721	382	3,903.28
	เคียนซา	RRIM600	2,767	25,801	28,568	395	10,191.40
	บ้านเสด็จ	RRIM600	14,118	130,533	144,651	329	42,945.36
	ฟ่วงพรมคร	RRIM600	9,413	85,207	94,620	330	28,118.31
	อรัญคามวารี	RRIM600	3,752	33,770	37,522	388	13,102.76
<b>รวม อ.ชัยบุรี</b>			<b>7,106</b>	<b>122,298</b>	<b>129,404</b>	<b>333</b>	<b>40,741.28</b>
ชัยบุรี	คลองน้อย	RRIM600	3,331	33,054	36,385	319	10,544.23
	ชัยบุรี	RRIM600	2,099	44,790	46,889	335	15,004.65
	ไทรทอง	RRIM600	1,344	35,179	36,523	338	11,890.50
	สองแพรก	RRIM600	332	9,275	9,607	356	3,301.90
<b>รวม อ.ไชยา</b>			<b>2,326</b>	<b>125,389</b>	<b>127,715</b>	<b>292</b>	<b>36,641.88</b>
ไชยา	ตลาดไชยา	RRIM600	-	257	257	283	72.73
	ตะกรับ	RRIM600	-	31	31	286	8.87
	ทุ่ง	RRIM600	-	1,913	1,913	296	566.25
	ปากหมาก	RRIM600	1,155	82,186	83,341	287	23,587.38
	ป่าเว	RRIM600	-	17,843	17,843	296	5,281.53
	โมด้าย	RRIM600	957	19,030	19,987	308	5,861.24
	เลม็ด	RRIM600	53	521	574	286	149.01
	เวียง	RRIM600	161	3,608	3,769	309	1,114.87

ตารางที่ 54 ยางพารา : แสดงเนื้อที่ปลูก ผลผลิตเฉลี่ย ผลผลิตรวม รายตำบลจังหวัดสุราษฎร์ธานี ปีการผลิต 2547 (ต่อ)

อำเภอ	ตำบล	พันธุ์	เนื้อที่ปลูก (ไร่)			ผลผลิต	
			ยังไม่ให้ผลผลิต	ให้ผลผลิต	รวม	เฉลี่ย (กก./ไร่)	รวม (ตัน)
<b>รวม อ.ดอนสัก</b>			13,685	95,078	108,763	285	27,093.40
ดอนสัก	ชลคราม	RRIM600	-	675	675	132	89.10
	ไชยคราม	RRIM600	1,768	3,385	5,153	352	1,191.52
	ดอนสัก	BPM24, PB255	4,592	31,853	36,445	268	8,536.60
	ปากแพรง	RRIM600	7,325	59,165	66,490	292	17,276.18
<b>รวม อ.ท่าฉาง</b>			19,240	223,739	242,979	296	66,189.04
ท่าฉาง	เขาถ่าน	RRIM600	235	20,528	20,763	271	5,563.09
	คลองไทร	RRIM600	4,868	33,614	38,482	357	12,000.20
	ท่าเคย	RRIM600	1,355	12,862	14,217	309	3,974.36
	ท่าฉาง	RRIM600	6	2,133	2,139	206	439.40
	ปากฉลุย	RRIM600	8,885	114,905	123,790	287	32,977.74
	เสวียด	RRIM600	3,891	39,697	43,588	283	11,234.25
<b>รวม อ.ท่าชนะ</b>			6,619	197,472	204,091	300	59,237.36
ท่าชนะ	คลองพา	RRIM600	946	37,571	38,517	289	10,858.02
	คันธุลี	RRIM600	1,219	61,818	63,037	300	18,545.40
	ท่าชนะ	RRIM600	-	393	393	296	116.33
	ประสงค์	RRIM600	2,366	30,917	33,283	279	8,625.84
	วัง	RRIM600	-	425	425	296	125.80
	สมอทอง	RRIM600	2,088	66,348	68,436	316	20,965.97
<b>รวม อ.บ้านตาขุน</b>			3,400	54,618	58,018	290	15,812.73
บ้านตาขุน	เขาพัง	RRIM600	321	6,213	6,534	287	1,783.13
	เขาวง	RRIM600	1,650	15,915	17,565	266	4,233.39
	พรุไทย	RRIM600	967	18,443	19,410	308	5,680.44
	พะแสง	RRIM600	462	14,047	14,509	293	4,115.77

ตารางที่ 54 ยางพารา : แสดงเนื้อที่ปลูก ผลผลิตเฉลี่ย ผลผลิตรวม รายตำบลจังหวัดสุราษฎร์ธานี ปีการผลิต 2547 (ต่อ)

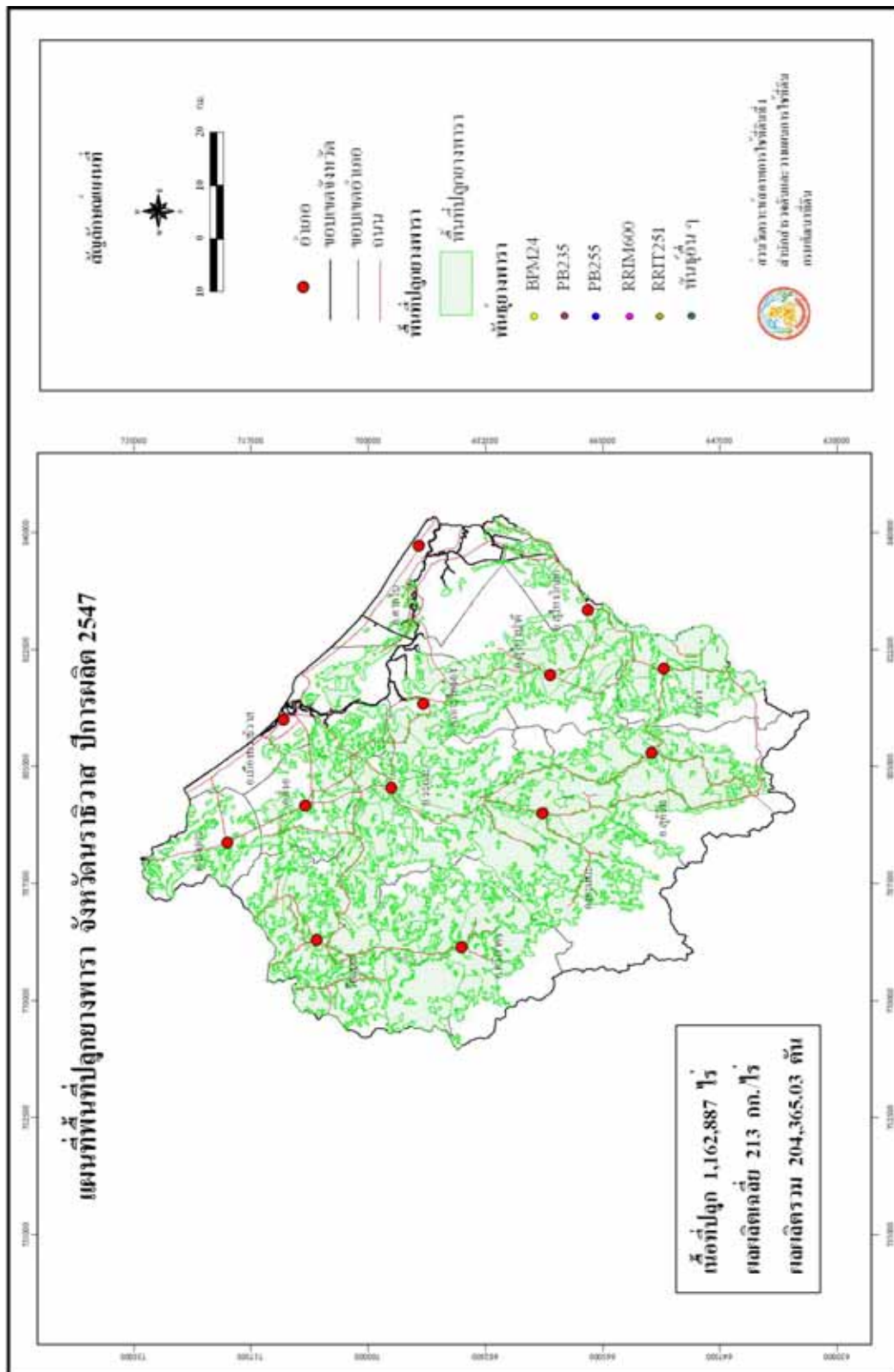
อำเภอ	ตำบล	พันธุ์	เนื้อที่ปลูก (ไร่)			ผลผลิต	
			ยังไม่ให้ผลผลิต	ให้ผลผลิต	รวม	เฉลี่ย (กก./ไร่)	รวม (ตัน)
<b>รวม อ.บ้านนาเดิม</b>			3,567	83,592	87,159	338	28,225.38
บ้านนาเดิม	ทรัพย์ทวี	RRIM600	525	17,706	18,231	374	6,622.04
	ท่าเรือ	RRIM600	596	9,318	9,914	343	3,196.07
	นาใต้	RRIM600	747	20,288	21,035	344	6,979.07
	บ้านนา	RRIM600	1,699	36,280	37,979	315	11,428.20
<b>รวม อ.บ้านนาสาร</b>			7,329	199,120	206,449	333	66,317.06
บ้านนาสาร	คลองปราบ	RRIM600	-	15,129	15,129	385	5,824.67
	ควนศรี	RRIM600	-	12,793	12,793	349	4,464.76
	ควนสุบรรณ	RRIM600	51	6,486	6,537	342	2,218.21
	ท่าชี	RRIM600	886	16,102	16,988	322	5,184.84
	ทุ่งเตา	RRIM600	1,508	17,121	18,629	342	5,855.38
	ทุ่งเตาใหญ่	RRIM600	2,935	24,959	27,894	340	8,486.06
	นาสาร	RRIM600	406	16,330	16,736	342	5,584.86
	น้ำพุ	RRIM600	540	16,373	16,913	328	5,370.34
	พรุพี	RRIM600	-	24,355	24,355	328	7,988.44
	เพิ่มพูนทรัพย์	RRIM600	-	15,112	15,112	242	3,657.10
	ลำพูน	RRIM600	1,003	34,360	35,363	340	11,682.40
<b>รวม อ.พนม</b>			16,484	188,371	204,855	277	52,163.22
พนม	คลองชะอุ่น	RRIM600	5,095	53,970	59,065	286	15,435.42
	คลองศก	RRIM600	1,932	43,761	45,693	272	11,902.99
	ต้นยวน	RRIM600	2,171	20,776	22,947	286	5,941.94
	พนม	RRIM600	3,174	28,656	31,830	270	7,737.12
	พลุเถื่อน	RRIM600	2,486	26,571	29,057	279	7,413.31
	พังกาญจน์	RRIM600	1,626	14,637	16,263	255	3,732.44

ตารางที่ 54 ยางพารา : แสดงเนื้อที่ปลูก ผลผลิตเฉลี่ย ผลผลิตรวม รายตำบลจังหวัดสุราษฎร์ธานี ปีการผลิต 2547 (ต่อ)

อำเภอ	ตำบล	พันธุ์	เนื้อที่ปลูก (ไร่)			ผลผลิต	
			ยังไม่ให้ผลผลิต	ให้ผลผลิต	รวม	เฉลี่ย (กก./ไร่)	รวม (ตัน)
<b>รวม อ.พระแสง</b>			<b>18,202</b>	<b>258,138</b>	<b>276,340</b>	<b>312</b>	<b>80,590.67</b>
พระแสง	ไทรซิ่ง	RRIM600	3,903	56,379	60,282	338	19,056.10
	ไทรโสภา	RRIM600	2,211	23,014	25,225	309	7,111.33
	บางสวรรค์	RRIM600	6,615	68,339	74,954	278	18,998.24
	สาคร	RRIM600	2,722	25,168	27,890	301	7,575.57
	สินเจริญ	RRIM600	183	46,051	46,234	349	16,071.80
	สินปุน	RRIM600	19	9,082	9,101	309	2,806.34
	อิปัน	RRIM600	2,549	30,105	32,654	298	8,971.29
<b>รวม อ.พุนพิน</b>			<b>33,405</b>	<b>290,936</b>	<b>324,341</b>	<b>377</b>	<b>109,579.57</b>
พุนพิน	กูด	RRIM600	6,487	60,332	66,819	413	24,917.12
	เขาหัวควาย	RRIM600	1,196	7,888	9,084	324	2,555.71
	ตะปาน	RRIM600	7,086	63,757	70,843	372	23,717.60
	ท่าข้าม	RRIM600	561	5,897	6,458	324	1,910.63
	ท่าโรงช้าง	RRIM600	2,841	13,491	16,332	393	5,301.96
	ท่าสะท้อน	RRIM600	2,266	19,549	21,815	340	6,646.66
	น้ำรอบ	RRIM600	697	7,982	8,679	369	2,945.36
	บางงอน	RRIM600	2,595	24,456	27,051	371	9,073.18
	บางเดือน	RRIM600	1,772	16,434	18,206	356	5,850.50
	บางมะเดื่อ	RRIM600	3,063	20,386	23,449	371	7,563.21
	พุนพิน	RRIM600	-	242	242	371	89.78
	มะลวน	RRIM600	4,833	43,871	48,704	371	16,276.14
	ศรีวิชัย	RRIM600	-	101	101	413	41.71
	หนองไทร	RRIM600	8	6,499	6,507	411	2,671.09
	หัวเตย	RRIM600	-	51	51	371	18.92

ตารางที่ 54 ยางพารา : แสดงเนื้อที่ปลูก ผลผลิตเฉลี่ย ผลผลิตรวม รายตำบลจังหวัดสุราษฎร์ธานี ปีการผลิต 2547 (ต่อ)

อำเภอ	ตำบล	พันธุ์	เนื้อที่ปลูก (ไร่)			ผลผลิต	
			ยังไม่ให้ผลผลิต	ให้ผลผลิต	รวม	เฉลี่ย (กก./ไร่)	รวม (ตัน)
<b>รวม อ.เมือง</b>			5,644	53,025	58,669	336	17,829.85
เมือง	ขุนทะเล	RRIM600	5,010	42,906	47,916	348	14,931.29
	บางกุ้ง	RRIM600	-	470	470	313	147.11
	มะขามเตี้ย	RRIM600	56	1,972	2,028	313	617.24
	วัดประดู่	RRIM600	578	7,677	8,255	278	2,134.21
<b>รวม อ.วิภาวดี(กิ่งอ.)</b>			4,315	65,263	69,578	340	22,164.03
วิภาวดี(กิ่งอ.)	ตะกุกใต้	RRIM600	3,198	42,268	45,466	353	14,920.60
	ตะกุกเหนือ	RRIM600	1,117	22,995	24,112	315	7,243.43
<b>รวม อ.เวียงสระ</b>			3,282	102,331	105,613	337	34,500
เวียงสระ	เขานิพันธ์	RRIM600	-	24,298	24,298	313	7,605.27
	คลองฉนวน	RRIM600	16	9,902	9,918	312	3,089.42
	ทุ่งหลวง	RRIM600	2,607	23,663	26,270	331	7,832.45
	บ้านส้อง	RRIM600	-	32,958	32,958	368	12,128.54
	เวียงสระ	RRIM600	659	11,510	12,169	334	3,844.34



รูปที่ 52 แผนที่พื้นที่ปลูกยางพารา จังหวัดนราธิวาส ปีการผลิต 2547

ตารางที่ 55 ยางพารา : แสดงเนื้อที่ปลูก ผลผลิตเฉลี่ย ผลผลิตรวม รายตำบลจังหวัดนราธิวาส ปีการผลิต 2547

อำเภอ	ตำบล	พันธุ์	เนื้อที่ปลูก (ไร่)			ผลผลิต	
			ยังไม่ให้ผลผลิต	ให้ผลผลิต	รวม	เฉลี่ย (กก./ไร่)	รวม (ตัน)
<b>รวมทั้งหมด</b>			201,747	961,140	1,162,887	213	204,365.03
<b>รวม อ.จะแนะ</b>			25,434	104,036	129,470	203	21,119.32
จะแนะ	จะแนะ	RRIM600	-	24,972	24,972	203	5,069.32
	ช้างเผือก	RRIM600	18,105	50,602	68,707	203	10,272.21
	ดุซงญอ	RRIM600	7,329	17,216	24,545	203	3,494.85
	ผดุงมาตร	RRIM600	-	11,246	11,246	203	2,282.94
<b>รวม อ.เจาะไอร้อง</b>			8,061	40,426	48,487	220	8,893.72
เจาะไอร้อง	จวบ	RRIM600	3,419	13,656	17,075	220	3,004.32
	บูเกี๊ยะ	RRIM600	2,099	18,901	21,000	220	4,158.22
	มะรือโบออก	RRIM600	2,543	7,869	10,412	220	1,731.18
<b>รวม อ.ตากใบ</b>			986	2,250	3,236	192	432.00
ตากใบ	บางขุนทอง	RRIM600	-	178	178	192	34.18
	พร่อน	RRIM600	-	12	12	192	2.30
	ไพรวัน	RRIM600	986	2,049	3,035	192	393.41
	ศาลาใหม่	RRIM600	-	11	11	192	2.11
<b>รวม อ.บาเจาะ</b>			2,129	21,526	23,655	199	4,283.66
บาเจาะ	กาเยาะมาตี	RRIM600	38	5,048	5,086	199	1,004.55
	บาเจาะ	RRIM600	35	5,182	5,217	199	1,031.22
	บาเราะใต้	RRIM600	29	266	295	199	52.93
	บาเราะเหนือ	RRIM600	1,053	2,456	3,509	199	488.74
	ปะลุกาสาเมาะ	RRIM600	572	5,926	6,498	199	1,179.27
	ลูโบะสาวอ	RRIM600	402	2,648	3,050	199	526.95

ตารางที่ 55 ยางพารา : แสดงเนื้อที่ปลูก ผลผลิตเฉลี่ย ผลผลิตรวม รายตำบลจังหวัดนราธิวาส ปีการผลิต 2547 (ต่อ)

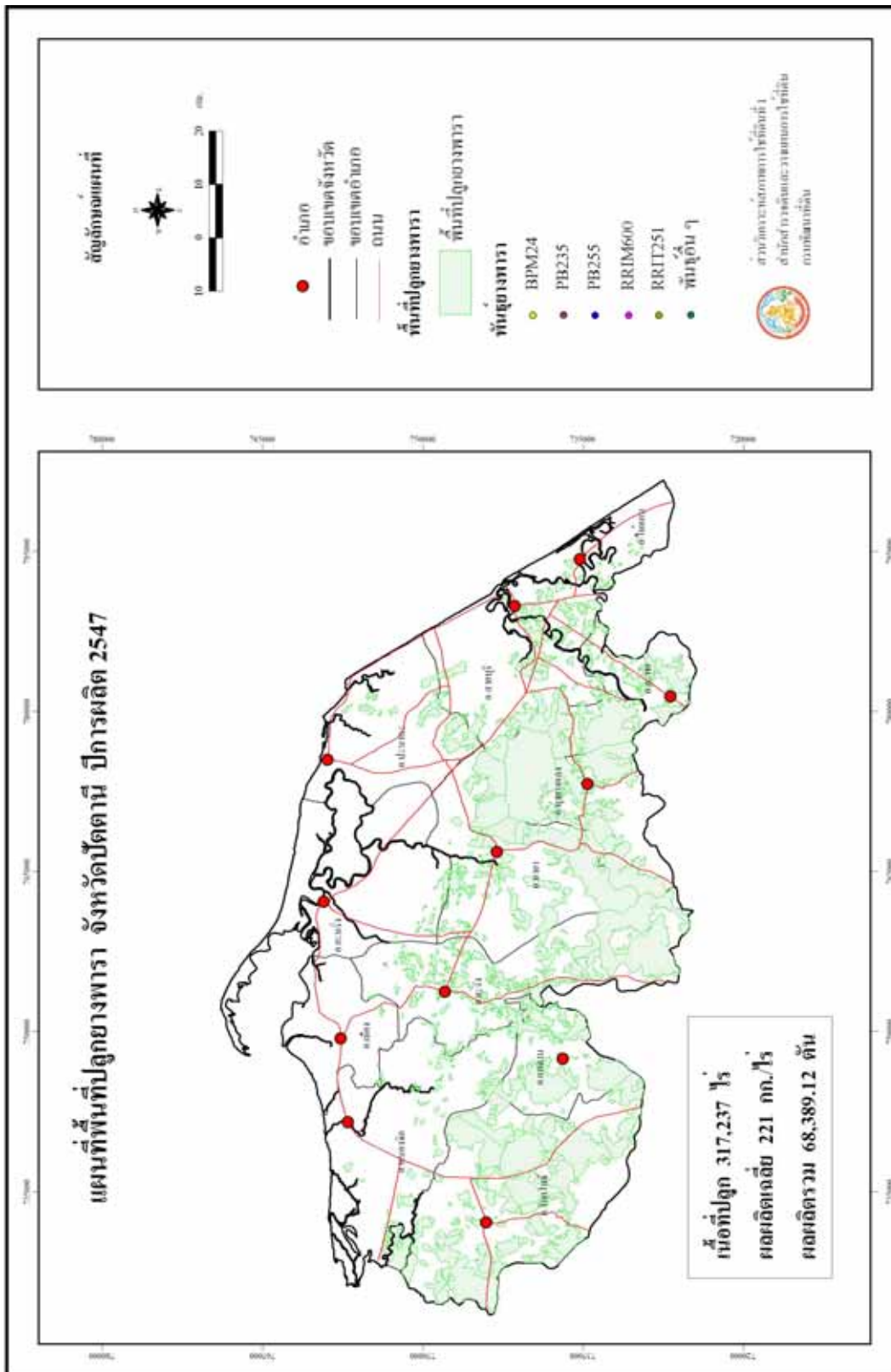
อำเภอ	ตำบล	พันธุ์	เนื้อที่ปลูก (ไร่)			ผลผลิต	
			ยังไม่ให้ผลผลิต	ให้ผลผลิต	รวม	เฉลี่ย (กก./ไร่)	รวม (ตัน)
<b>รวม อ.เมืองนราธิวาส</b>			8,080	42,114	50,194	238	10,023.14
เมืองนราธิวาส	กะลุวอ	RRIM600	1,769	15,138	16,907	238	3,602.84
	กะลุวอเหนือ	RRIM600	402	1,002	1,404	238	238.48
	โคกเคียน	RRIM600	568	2,292	2,860	238	545.50
	บางนาค	RRIM600	-	22	22	238	5.24
	บางปอ	RRIM600	1,896	6,634	8,530	238	1,578.89
	มะนังตายอ	RRIM600	1,987	11,649	13,636	238	2,772.46
	ลำภู	RRIM600	1,458	5,377	6,835	238	1,279.73
<b>รวม อ.ยี่งอ</b>			2,654	45,139	47,793	238	10,743.09
ยี่งอ	จอบาะ	RRIM600	-	9,910	9,910	238	2,358.58
	ตะปอเยาะ	RRIM600	1,166	7,777	8,943	238	1,850.93
	ยี่งอ	RRIM600	-	8,721	8,721	238	2,075.60
	ละหาร	RRIM600	766	7,580	8,346	238	1,804.04
	ดูโอบะบายะ	RRIM600	-	4,626	4,626	238	1,100.99
	ดูโอบะปือชา	RRIM600	722	6,525	7,247	238	1,552.95
<b>รวม อ.ระแงะ</b>			25,503	137,103	162,606	218	29,888.45
ระแงะ	กาลิซา	RRIM600	9,083	21,310	30,393	218	4,645.58
	เฉลิม	RRIM600	5,476	19,166	24,642	218	4,178.19
	ตันหยงมัส	RRIM600	1,901	17,156	19,057	218	3,740.01
	ตันหยงลิมอ	RRIM600	4,662	11,698	16,360	218	2,550.16
	บองอ	RRIM600	-	50,113	50,113	218	10,924.63
	บาโงสะโต	RRIM600	1,615	6,464	8,079	218	1,409.15
	มะรือโบตก	RRIM600	2,766	11,196	13,962	218	2,440.73

ตารางที่ 55 ยางพารา : แสดงเนื้อที่ปลูก ผลผลิตเฉลี่ย ผลผลิตรวม รายตำบลจังหวัดนราธิวาส ปีการผลิต 2547 (ต่อ)

อำเภอ	ตำบล	พันธุ์	เนื้อที่ปลูก (ไร่)			ผลผลิต	
			ยังไม่ให้ผลผลิต	ให้ผลผลิต	รวม	เฉลี่ย (กก./ไร่)	รวม (ตัน)
<b>รวม อ.รือเสาะ</b>			30,947	182,062	213,009	200	36,412.40
รือเสาะ	โคกสะอาด	RRIM600	454	40,932	41,386	200	8,186.40
	บาตง	RRIM600	2,462	22,179	24,641	200	4,435.80
	รือเสาะ	RRIM600	-	25,996	25,996	200	5,199.20
	รือเสาะะออก	RRIM600	4,625	11,057	15,682	200	2,211.40
	เรียง	RRIM600	3,963	15,740	19,703	200	3,148.00
	ลาโละ	RRIM600	6,925	16,698	23,623	200	3,339.60
	สามัคคี	RRIM600	4,936	11,624	16,560	200	2,324.80
	สาวอ	RRIM600	1,193	22,827	24,020	200	4,565.40
	สุวารี่	RRIM600	6,389	15,009	21,398	200	3,001.80
<b>รวม อ.แว้ง</b>			22,245	83,353	105,598	159	13,253.13
แว้ง	กายูคละ	RRIM600	6,321	14,975	21,296	159	2,381.03
	ฆอละ	RRIM600	4,204	16,880	21,084	159	2,683.92
	แม่ตง	RRIM600	1,626	8,704	10,330	159	1,383.94
	โล๊ะจูด	RRIM600	6,785	27,141	33,926	159	4,315.42
	แว้ง	RRIM600	1,526	8,456	9,982	159	1,344.50
	เอราวัณ	RRIM600	1,783	7,197	8,980	159	1,144.32
<b>รวม อ.ศรีสาคร</b>			27,391	116,614	144,005	274	31,952.24
ศรีสาคร	กาหลง	RRIM600	3,023	7,075	10,098	274	1,938.55
	เชิงคีรี	RRIM600	-	14,863	14,863	274	4,072.46
	ชากอ	RRIM600	5,039	21,930	26,969	274	6,008.82
	ตะมะยูง	RRIM600	4,532	10,574	15,106	274	2,897.28
	ศรีบรรพต	RRIM600	10,710	25,037	35,747	274	6,860.14
	ศรีสาคร	RRIM600	4,087	37,135	41,222	274	10,174.99

ตารางที่ 55 ยางพารา : แสดงเนื้อที่ปลูก ผลผลิตเฉลี่ย ผลผลิตรวม รายตำบลจังหวัดนราธิวาส ปีการผลิต 2547 (ต่อ)

อำเภอ	ตำบล	พันธุ์	เนื้อที่ปลูก (ไร่)			ผลผลิต	
			ยังไม่ให้ผลผลิต	ให้ผลผลิต	รวม	เฉลี่ย (กก./ไร่)	รวม (ตัน)
<b>รวม อ.สุคีริน</b>			19,989	106,242	126,231	190	20,185.98
สุคีริน	เกียร์	RRIM600	4,487	11,115	15,602	190	2,111.85
	ภูเขาทอง	RRIM600	2,869	11,798	14,667	190	2,241.62
	มาโมง	RRIM600	4,206	36,975	41,181	190	7,025.25
	ร่วมไทร	RRIM600	62	25,995	26,057	190	4,939.05
	สุคีริน	RRIM600	8,365	20,359	28,724	190	3,868.21
<b>รวม อ.สุโหงโกลก</b>			3,411	11,502	14,913	190	2,185.38
สุโหงโกลก	ป่าเสม็ด	RRIM600	878	3,361	4,239	190	638.59
	ปูโยะ	RRIM600	362	1,423	1,785	190	270.37
	มูโนะ	RRIM600	1,180	2,754	3,934	190	523.26
	สุโหงโกลก	RRIM600	991	3,964	4,955	190	753.16
<b>รวม อ.สุโหงปาดี</b>			24,917	68,773	93,690	218	14,992.52
สุโหงปาดี	กาวะ	RRIM600	2,070	8,181	10,251	218	1,783.46
	โต๊ะเต็ง	RRIM600	5,327	12,514	17,841	218	2,728.05
	ปะลูลู	RRIM600	8,084	18,862	26,946	218	4,111.92
	ริโก้	RRIM600	1,630	6,520	8,150	218	1,421.36
	สากอ	RRIM600	2,212	9,079	11,291	218	1,979.22
	สุโหงปาดี	RRIM600	5,594	13,617	19,211	218	2,968.51



รูปที่ 53 แผนที่พื้นที่ปลูกยางพารา จังหวัดปัตตานี ปีการผลิต 2547

ตารางที่ 56 ยางพารา : แสดงเนื้อที่ปลูก ผลผลิตเฉลี่ย ผลผลิตรวม รายตำบลจังหวัดปัตตานี ปีการผลิต 2547

อำเภอ	ตำบล	พันธุ์	เนื้อที่ปลูก (ไร่)			ผลผลิต	
			ยังไม่ให้ผลผลิต	ให้ผลผลิต	รวม	เฉลี่ย (กก./ไร่)	รวม (ตัน)
<b>รวมทั้งหมด</b>			8,290	308,947	317,237	221	68,389.12
<b>รวม อ.กะพ้อ</b>			-	23,096	23,096	241	5,566.14
กะพ้อ	กะรูปี	RRIM600	-	5,897	5,897	241	1,421.18
	ตะโล๊ะดีอรามัน	RRIM600	-	154	154	241	37.11
	ปล่องหอย	RRIM600	-	17,045	17,045	241	4,107.85
<b>รวม อ.โคกโพธิ์</b>			3,021	80,517	83,538	221	17,794.26
โคกโพธิ์	ควนโนรี	RRIM600	-	8,155	8,155	221	1,802.26
	โคกโพธิ์	RRIM600	1,802	8,873	10,675	221	1,960.93
	ช้างให้ตก	RRIM600	-	2,693	2,693	221	595.15
	ทรายขาว	RRIM600	-	5,563	5,563	221	1,229.42
	ท่าเรือ	RRIM600	938	7,535	8,473	221	1,665.24
	ทุ่งพลา	RRIM600	-	8,317	8,317	221	1,838.06
	นาเกตุ	RRIM600	-	7,898	7,898	221	1,745.46
	นาประดู่	RRIM600	-	17,433	17,433	221	3,852.69
	บางโกระ	RRIM600	-	853	853	221	188.51
	ปากล่อ	RRIM600	-	7,600	7,600	221	1,679.60
	ป่าบอน	RRIM600	281	2,356	2,637	221	520.68
	มะกรูด	RRIM600	-	3,241	3,241	221	716.26
<b>รวม อ.ทุ่งยางแดง</b>			2,399	49,325	51,724	206	10,160.94
ทุ่งยางแดง	ตะโล๊ะแมะนา	RRIM600	1,933	8,124	10,057	206	1,673.54
	น้ำดำ	RRIM600	466	3,064	3,530	206	631.18
	ปาฏู	RRIM600	-	13,595	13,595	206	2,800.57
	พิเทน	RRIM600	-	24,542	24,542	206	5,055.65
<b>รวม อ.ปะนาเระ</b>			-	6,565	6,565	200	1,313.00
ปะนาเระ	ควน	RRIM600	-	2,235	2,235	200	447.00

ตารางที่ 56 ยางพารา : แสดงเนื้อที่ปลูก ผลผลิตเฉลี่ย ผลผลิตรวม รายตำบลจังหวัดปัตตานี ปีการผลิต 2547 (ต่อ)

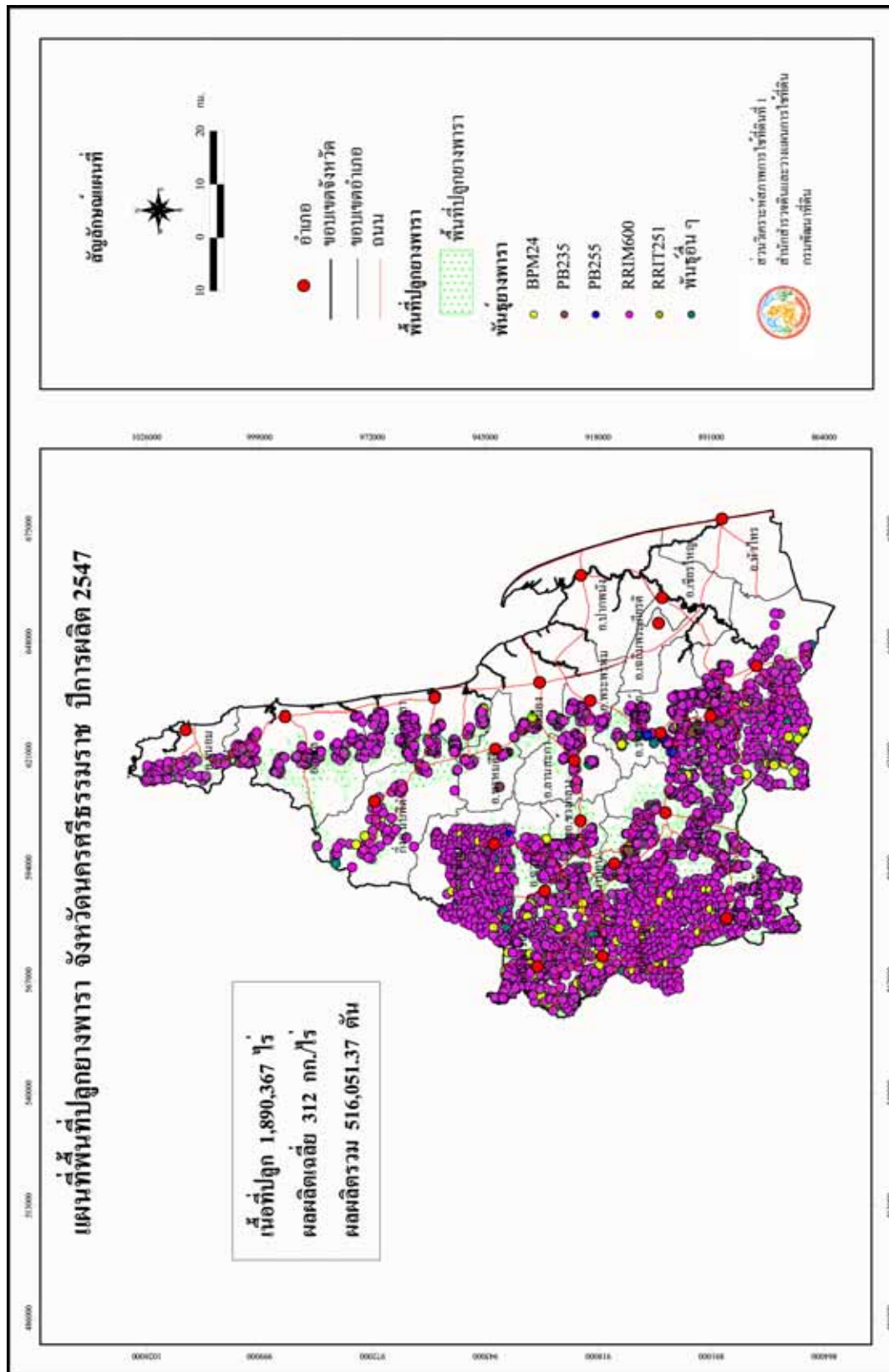
อำเภอ	ตำบล	พันธุ์	เนื้อที่ปลูก (ไร่)			ผลผลิต	
			ยังไม่ให้ผลผลิต	ให้ผลผลิต	รวม	เฉลี่ย (กก./ไร่)	รวม (ตัน)
ปะนาเระ	คอกกระบือ	RRIM600	-	449	449	200	89.80
	ท่าน้ำ	RRIM600	-	1,755	1,755	200	351.00
	บ้านกลาง	RRIM600	-	492	492	200	98.40
	บ้านน้ำบ่อ	RRIM600	-	394	394	200	78.80
	พ้อมิ่ง	RRIM600	-	1,240	1,240	200	248.00
<b>รวม อ.มายอ</b>			-	<b>47,937</b>	<b>47,937</b>	<b>220</b>	<b>10,546.14</b>
มายอ	กระเสาะ	RRIM600	-	1,234	1,234	220	271.48
	กระหวะ	RRIM600	-	346	346	220	76.12
	เกาะจัน	RRIM600	-	2,069	2,069	220	455.18
	ตริง	RRIM600	-	2,467	2,467	220	542.74
	ถนน	RRIM600	-	1,263	1,263	220	277.86
	ปะโด	RRIM600	-	3,385	3,385	220	744.70
	ปานัน	RRIM600	-	80	80	220	17.60
	มายอ	RRIM600	-	4,693	4,693	220	1,032.46
	กลางา	RRIM600	-	6,312	6,312	220	1,388.64
	ลูโบะยีไร	RRIM600	-	20,620	20,620	220	4,536.40
	สะก่า	RRIM600	-	4,746	4,746	220	1,044.12
	สาคอใต้	RRIM600	-	259	259	220	56.98
	สาคอบน	RRIM600	-	463	463	220	101.86
<b>รวม อ.เมือง</b>			-	<b>222</b>	<b>222</b>	<b>240</b>	<b>53.28</b>
เมือง	ปะกาชะรัง	RRIM600	-	68	68	240	16.32
	ปูยูด	RRIM600	-	154	154	240	36.96
<b>รวม อ.แม่ลาน</b>			<b>2,400</b>	<b>21,084</b>	<b>23,484</b>	<b>227</b>	<b>4,786.06</b>
แม่ลาน	ป่าไร่	RRIM600	1,362	7,619	8,981	227	1,729.51
	ม่วงเตี้ย	RRIM600	-	6,753	6,753	227	1,532.93
	แม่ลาน	RRIM600	1,038	6,712	7,750	227	1,523.62

ตารางที่ 56 ยางพารา : แสดงเนื้อที่ปลูก ผลผลิตเฉลี่ย ผลผลิตรวม รายตำบลจังหวัดปัตตานี ปีการผลิต 2547 (ต่อ)

อำเภอ	ตำบล	พันธุ์	เนื้อที่ปลูก (ไร่)			ผลผลิต	
			ยังไม่ให้ผลผลิต	ให้ผลผลิต	รวม	เฉลี่ย (กก./ไร่)	รวม (ตัน)
<b>รวม อ.ไม้แก่น</b>			-	1,561	1,561	195	304.40
ไม้แก่น	ตะโล๊ะไกรทอง	RRIM600	-	312	312	195	60.84
	ไทรทอง	RRIM600	-	493	493	195	96.14
	ไม้แก่น	RRIM600	-	756	756	195	147.42
<b>รวม อ.ยะรัง</b>			-	44,791	44,791	211	9,450.90
ยะรัง	กระโด	RRIM600	-	908	908	211	191.59
	กอลำ	RRIM600	-	4,632	4,632	211	977.35
	เขาตุม	RRIM600	-	24,464	24,464	211	5,161.90
	คลองใหม่	RRIM600	-	2,240	2,240	211	472.64
	ประจัน	RRIM600	-	638	638	211	134.62
	ปิตุมุดี	RRIM600	-	961	961	211	202.77
	เมะมาวี	RRIM600	-	5,254	5,254	211	1,108.59
	ยะรัง	RRIM600	-	1,106	1,106	211	233.37
	ระแว้ง	RRIM600	-	1,394	1,394	211	294.13
	วัด	RRIM600	-	1,989	1,989	211	419.68
	สะดาวา	RRIM600	-	77	77	211	16.25
	สะนอ	RRIM600	-	1,128	1,128	211	238.01
	<b>รวม อ.ยะหริ่ง</b>			-	1,249	1,249	200
ยะหริ่ง	ตะโล๊ะ	RRIM600	-	551	551	200	110.20
	ปลูลากง	RRIM600	-	698	698	200	139.60
<b>รวม อ.สายบุรี</b>			470	24,995	25,465	260	6,498.70
สายบุรี	กะดุนง	RRIM600	-	1,225	1,225	260	318.50
	ตะปั้ง	RRIM600	51	2,293	2,344	260	596.18
	ตะลุบัน	RRIM600	-	693	693	260	180.18
	เตราะบอน	RRIM600	419	6,675	7,094	260	1,735.50

ตารางที่ 56 ยางพารา : แสดงเนื้อที่ปลูก ผลผลิตเฉลี่ย ผลผลิตรวม รายตำบลจังหวัดปัตตานี ปีการผลิต 2547 (ต่อ)

อำเภอ	ตำบล	พันธุ์	เนื้อที่ปลูก (ไร่)			ผลผลิต	
			ยังไม่ให้ผลผลิต	ให้ผลผลิต	รวม	เฉลี่ย (กก./ไร่)	รวม (ตัน)
สายบุรี	ทุ่งค้ำ	RRIM600	-	3,728	3,728	260	969.28
	บางเก่า	RRIM600	-	265	265	260	68.90
	ปือระ	RRIM600	-	44	44	260	11.44
	ปะเสยะวอ	RRIM600	-	190	190	260	49.40
	แป้น	RRIM600	-	1,244	1,244	260	323.44
	มะนังดาลำ	RRIM600	-	5,416	5,416	260	1,408.16
	ละหาร	RRIM600	-	3,222	3,222	260	837.72
<b>รวม อ.หนองจิก</b>			-	<b>7,605</b>	<b>7,605</b>	<b>219</b>	<b>1,665.50</b>
หนองจิก	คอลลอดันหยง	RRIM600	-	1,059	1,059	219	231.92
	ดอนรัก	RRIM600	-	5	5	219	1.10
	ดาโต๊ะ	RRIM600	-	2,272	2,272	219	497.57
	ท่ากำชำ	RRIM600	-	629	629	219	137.75
	บ่อทอง	RRIM600	-	1,906	1,906	219	417.41
	บางเขา	RRIM600	-	312	312	219	68.33
	บุโละบุโย	RRIM600	-	528	528	219	115.63
	ยาบี	RRIM600	-	589	589	219	128.99
	ลิปะสะโง	RRIM600	-	305	305	219	66.80



รูปที่ 54 แผนที่พื้นที่ปลูกยางพารา จังหวัดนครศรีธรรมราช ปีการผลิต 2547

ตารางที่ 57 ยางพารา : แสดงเนื้อที่ปลูก ผลผลิตเฉลี่ย ผลผลิตรวม รายตำบลจังหวัดนครศรีธรรมราช  
ปีการผลิต 2547

อำเภอ	ตำบล	พันธุ์	เนื้อที่ปลูก (ไร่)			ผลผลิต	
			ยังไม่ให้ผลผลิต	ให้ผลผลิต	รวม	เฉลี่ย (กก./ไร่)	รวม (ตัน)
<b>รวมทั้งหมด</b>			235,874	1,654,493	1,890,367	312	516,051.37
<b>รวม อ.ขนอม</b>			2,606	29,358	31,964	393	11,534.22
ขนอม	ขนอม	RRIM600	-	263	263	363	95.47
	ควนทอง	RRIM600	2,260	24,083	26,343	409	9,849.95
	ท้องเนียน	RRIM600	346	5,012	5,358	317	1,588.80
<b>รวม อ.จุฬาภรณ์</b>			3,364	69,164	72,528	357	24,717.35
จุฬาภรณ์	ควนหนองหว่า	RRIM600	411	1,988	2,399	400	795.20
	ทุ่งโพธิ์	RRIM600	1,992	20,567	22,559	334	6,869.38
	นาหมอนบุญ	BPM24	-	20,224	20,224	344	6,957.06
	บ้านควนมุด	RRIM600	-	1,276	1,276	247	315.17
	บ้านชะอวด	RRIM600	6	3,273	3,279	373	1,220.83
	สามตำบล	RRIM600	955	21,836	22,791	392	8,559.71
<b>รวม อ.ฉวาง</b>			15,882	158,852	174,734	316	50,178.33
ฉวาง	กะเปียด	RRIM600	1,479	12,300	13,779	292	3,591.60
	จันดี	RRIM600	1,408	9,293	10,701	294	2,732.14
	ฉวาง	RRIM600	1,300	13,407	14,707	343	4,598.60
	นากะชะ	RRIM600, BPM24	581	8,212	8,793	361	2,964.53
	นาเขลียง	RRIM600	1,199	12,055	13,254	362	4,363.91
	นาแฉ	RRIM600	770	11,867	12,637	269	3,192.22
	ไม้เรียง	RRIM600, BPM24	882	11,420	12,302	388	4,430.96
	ละอาย	RRIM600	3,121	31,639	34,760	321	10,156.12
	ไสหรั้า	RRIM600	2,404	18,603	21,007	313	5,822.74
	ห้วยปรึก	RRIM600	2,738	30,056	32,794	277	8,325.51

ตารางที่ 57 ยางพารา : แสดงเนื้อที่ปลูก ผลผลิตเฉลี่ย ผลผลิตรวม รายตำบลจังหวัดนครศรีธรรมราช ปีการผลิต 2547 (ต่อ)

อำเภอ	ตำบล	พันธุ์	เนื้อที่ปลูก (ไร่)			ผลผลิต	
			ยังไม่ให้ผลผลิต	ให้ผลผลิต	รวม	เฉลี่ย (กก./ไร่)	รวม (ตัน)
<b>รวม อ.ชะอวด</b>			37,410	102,011	139,421	259	26,470.19
ชะอวด	เกาะขันธุ์	RRIM600	901	9,877	10,778	200	1,975.40
	খনหาด	RRIM600	337	1,804	2,141	309	557.44
	เขาพระทอง	RRIM600	10,018	20,864	30,882	274	5,716.74
	ควนหนองหงษ์	RRIM600	1,444	4,563	6,007	346	1,578.80
	เคอรั้ง	RRIM600	-	1,596	1,596	223	355.91
	ชะอวด	RRIM600	-	181	181	396	71.68
	ท่าประจะ	RRIM600	210	723	933	343	247.99
	ท่าเสม็ด	RRIM600	12	2,628	2,640	250	657.00
	นางหลง	RRIM600	472	10,258	10,730	303	3,108.17
	บ้านตุล	RRIM600	-	2,935	2,935	348	1,021.38
	วังอ่าง	RRIM600	24,016	46,582	70,598	240	11,179.68
<b>รวม อ.ช้างกลาง(กิ่งอ.)</b>			10,090	69,403	79,493	268	18,573.64
ช้างกลาง (กิ่งอ.)	ช้างกลาง	RRIM600	5,327	42,913	48,240	257	11,028.64
	สวนขัน	RRIM600	2,588	10,560	13,148	274	2,893.44
	หลักช้าง	RRIM600	2,175	15,930	18,105	292	4,651.56
<b>รวม อ.ถ้ำพรณรา</b>			12,010	78,073	90,083	367	28,636.55
ถ้ำพรณรา	คลองเส	RRIM600	2,290	19,908	22,198	402	8,003.02
	คูสิต	RRIM600	7,453	40,573	48,026	362	14,687.43
	ถ้ำพรณรา	RRIM600	2,267	17,592	19,859	338	5,946.10

ตารางที่ 57 ยางพารา : แสดงเนื้อที่ปลูก ผลผลิตเฉลี่ย ผลผลิตรวม รายตำบลจังหวัดนครศรีธรรมราช  
ปีการผลิต 2547 (ต่อ)

อำเภอ	ตำบล	พันธุ์	เนื้อที่ปลูก (ไร่)			ผลผลิต	
			ยังไม่ให้ผลผลิต	ให้ผลผลิต	รวม	เฉลี่ย (กก./ไร่)	รวม (ตัน)
<b>รวม อ.ท่าศาลา</b>			8,141	51,179	59,320	294	15,045.81
ท่าศาลา	กลาย	RRIM600	135	700	835	355	248.50
	ดอนตะโก	RRIM600	-	4,547	4,547	391	1,777.88
	ตลิ่งชัน	RRIM600	4,322	20,667	24,989	254	5,249.42
	ท่าซิ่น	RRIM600	1,509	7,491	9,000	291	2,179.88
	ไทยบุรี	RRIM600	96	1,647	1,743	272	447.98
	โมคลาน	RRIM600	-	3,456	3,456	330	1,140.48
	สระแก้ว	RRIM600	1,064	7,776	8,840	271	2,107.30
	หัวตะพาน	RRIM600	1,015	4,895	5,910	387	1,894.37
<b>รวม อ.ทุ่งสง</b>			23,477	239,731	263,208	296	70,985.69
ทุ่งสง	กะปาง	RRIM600	2,783	18,345	21,128	286	5,246.67
	เขาขาว	RRIM600	4,308	39,223	43,531	290	11,374.67
	เขาโร	RRIM600	3,405	28,393	31,798	200	5,678.60
	ควนกรด	RRIM600	1,013	13,775	14,788	336	4,628.40
	ชะมาย	RRIM600	-	2,164	2,164	336	727.10
	ถ้ำใหญ่	RRIM600	2,209	22,460	24,669	337	7,569.02
	ที่วัง	RRIM600	1,770	19,064	20,834	300	5,719.20
	นาโพธิ์	RRIM600	1,474	12,437	13,911	288	3,581.86
	นาไม้ไผ่	RRIM600	2,141	24,478	26,619	336	8,224.61
	นาหลวงเสน	RRIM600	1,014	13,267	14,281	308	4,086.24
	น้ำตก	RRIM600	2,481	32,317	34,798	343	11,084.73
	ปากแพรก	RRIM600	-	449	449	250	112.25
	หนองหงส์	RRIM600	879	13,359	14,238	221	2,952.34

ตารางที่ 57 ยางพารา : แสดงเนื้อที่ปลูก ผลผลิตเฉลี่ย ผลผลิตรวม รายตำบลจังหวัดนครศรีธรรมราช  
ปีการผลิต 2547 (ต่อ)

อำเภอ	ตำบล	พันธุ์	เนื้อที่ปลูก (ไร่)			ผลผลิต	
			ยังไม่ให้ผลผลิต	ให้ผลผลิต	รวม	เฉลี่ย (กก./ไร่)	รวม (ตัน)
<b>รวม อ.ทุ่งใหญ่</b>			27,940	217,526	245,466	338	73,604.20
ทุ่งใหญ่	กรุงหยัน	RRIM600	4,460	38,500	42,960	348	13,398.00
	กุแหระ	RRIM600, BPM24	4,540	37,762	42,302	261	9,855.88
	ท่ายาง	RRIM600	3,207	23,941	27,148	397	9,504.58
	ทุ่งสัง	RRIM600, BPM24	1,286	12,545	13,831	310	3,888.95
	ทุ่งใหญ่	RRIM600	6,403	28,683	35,086	354	10,153.78
	บางรูป	RRIM600	2,689	30,023	32,712	371	11,138.53
	ปรึก	RRIM600	5,355	46,072	51,427	340	15,664.48
<b>รวม อ.นบพิตำ(กิ่งอ.)</b>			13,173	100,792	113,965	376	37,849.10
นบพิตำ(กิ่งอ.)	กรุงชิง	311	4,272	52,420	56,692	474	24,847.08
	กะหรอ	RRIM600	1,912	13,073	14,985	296	3,869.61
	นบพิตำ	RRIM600	1,110	10,467	11,577	296	3,098.23
	นาเรง	RRIM600	5,879	24,832	30,711	243	6,034.18
<b>รวม อ.นาบอน</b>			9,711	82,806	92,517	258	21,372.91
นาบอน	แก้วแสน	RRIM600	1,316	18,078	19,394	295	5,333.01
	ทุ่งสง	RRIM600	2,533	27,156	29,689	343	9,314.51
	นาบอน	RRIM600	5,862	37,572	43,434	179	6,725.39
<b>รวม อ.บางขัน</b>			33,964	203,605	237,569	299	60,943.12
บางขัน	บางขัน	RRIM600	12,890	75,091	87,981	264	19,824.02
	บ้านนิคม	RRIM600	5,106	27,210	32,316	315	8,571.15
	บ้านลำนาว	RRIM600	8,388	65,905	74,293	315	20,760.08
	วังหิน	RRIM600	7,580	35,399	42,979	333	11,787.87

ตารางที่ 57 ยางพารา : แสดงเนื้อที่ปลูก ผลผลิตเฉลี่ย ผลผลิตรวม รายตำบลจังหวัดนครศรีธรรมราช  
ปีการผลิต 2547 (ต่อ)

อำเภอ	ตำบล	พันธุ์	เนื้อที่ปลูก (ไร่)			ผลผลิต	
			ยังไม่ให้ผลผลิต	ให้ผลผลิต	รวม	เฉลี่ย (กก./ไร่)	รวม (ตัน)
<b>รวม อ.พรหมคีรี</b>			315	14,761	15,076	280	4,127.75
พรหมคีรี	ทอนหงส์	RRIM600	-	9,270	9,270	279	2,586.33
	นาเรียง	RRIM600	5	21	26	257	5.40
	บ้านเกาะ	RRIM600, PB255	-	2,406	2,406	250	601.50
	พรหมโลก	RRIM600	310	3,064	3,374	305	934.52
<b>รวม อ.พระพรหม</b>			2,220	4,040	6,260	336	1,357.18
พระพรหม	ท้ายลำภา	RRIM600	76	404	480	259	104.64
	นาพรุ	RRIM600	1,642	2,782	4,424	352	979.26
	นาสาร	RRIM600	502	854	1,356	320	273.28
<b>รวม อ.พิปูน</b>			11,475	88,069	99,544	339	29,819.20
พิปูน	กะทูน	RRIM600	1,329	17,615	18,944	284	5,002.66
	เขาพระ	RRIM600	3,211	27,435	30,646	375	10,288.13
	ควนกลาง	RRIM600	3,902	15,904	19,806	376	5,979.90
	พิปูน	RRIM600	1,283	10,895	12,178	338	3,682.51
	ยางค้อม	PB255	1,750	16,220	17,970	300	4,866.00
<b>รวม อ.เมือง</b>			2,745	17,904	20,649	268	4,795.49
เมือง	กำแพงเขา	RRIM600	455	5,271	5,726	354	1,865.93
	ไชยมนตรี	RRIM600	-	495	495	353	174.74
	ท่าจั่ว	RRIM600	2,192	10,937	13,129	225	2,460.83
	นาเคียน	RRIM600	24	511	535	305	155.86
	นาทราย	RRIM600	74	689	763	200	137.80
	โพธิ์เสด็จ	RRIM600	-	1	1	330	0.33

ตารางที่ 57 ยางพารา : แสดงเนื้อที่ปลูก ผลผลิตเฉลี่ย ผลผลิตรวม รายตำบลจังหวัดนครศรีธรรมราช ปีการผลิต 2547 (ต่อ)

อำเภอ	ตำบล	พันธุ์	เนื้อที่ปลูก (ไร่)			ผลผลิต	
			ยังไม่ให้ผลผลิต	ให้ผลผลิต	รวม	เฉลี่ย (กก./ไร่)	รวม (ตัน)
<b>รวม อ.ร่อนพิบูลย์</b>			6,982	30,614	37,596	344	10,526.56
ร่อนพิบูลย์	ควนเกย	RRIM600, PB255	1,146	4,589	5,735	399	1,831.01
	ควนชุม	RRIM600	511	2,155	2,666	368	793.04
	ร่อนพิบูลย์	RRIM600	584	11,966	12,550	333	3,984.68
	เสารัง	RRIM600	1,163	1,749	2,912	324	566.68
	หินตก	RRIM600	3,578	10,155	13,733	330	3,351.15
<b>รวม อ.ลานสะกา</b>			6,659	25,427	32,086	311	7,910.05
ลานสะกา	กำโลน	RRIM600	412	4,217	4,629	250	1,054.25
	ขุนทะเล	RRIM600	4,224	7,575	11,799	322	2,439.15
	เขาแก้ว	RRIM600	954	6,734	7,688	276	1,858.58
	ท่าดี	RRIM600	1,069	5,466	6,535	400	2,186.40
	ลานสะกา	RRIM600	-	1,435	1,435	259	371.67
<b>รวม อ.สิชล</b>			7,710	71,178	78,888	247	17,604.03
สิชล	เขาน้อย	RRIM600	2,494	20,243	22,737	170	3,441.31
	ฉลอง	RRIM600	272	3,495	3,767	167	583.67
	ทุ่งปรัง	RRIM600	-	1,167	1,167	334	389.78
	ทุ่งไส	RRIM600	109	1,463	1,572	250	365.75
	เทพราช	RRIM600	684	6,833	7,517	232	1,585.26
	เปลี่ยน	RRIM600	2,424	19,534	21,958	255	4,981.17
	สิชล	RRIM600	-	822	822	357	293.45
	สี่ขีด	RRIM600	1,727	17,538	19,265	339	5,945.38
	เสาภา	RRIM600	-	83	83	220	18.26

## 9.2 การวิเคราะห์เนื้อที่ปลูกยางพาราในแต่ละชั้นความเหมาะสมของดิน

### 9.2.1 ชั้นความเหมาะสมของดินทั่วประเทศ

จากการนำเข้าข้อมูลและประมวลผลในระบบสารสนเทศภูมิศาสตร์ ได้แก่ ข้อมูลชุดกลุ่มดิน ชั้นความเหมาะสมของดินสำหรับการปลูกพืชเศรษฐกิจ สำหรับยางพาราทั่วประเทศ ผลจากการศึกษาพบว่า มีพื้นที่ที่เหมาะสมกับการปลูกยางพารา ประมาณ 9,614,711 ไร่ เหมาะสมปานกลาง 1,542,339 ไร่ เหมาะสมเล็กน้อย 4,748,648 ไร่ และพื้นที่ที่ไม่เหมาะสมในการปลูกยางพารา 446,632 ไร่ และพื้นที่ที่ไม่มีการจัดชั้นความเหมาะสม 12,505 ไร่ ซึ่งเป็นพื้นที่ของภาคเหนือทั้งหมด ทั้งนี้ในการจัดชั้นความเหมาะสมของดินในการปลูกยางพาราจะคำนึงถึงเฉพาะลักษณะทางกายภาพของดินเท่านั้น ไม่รวมถึงการจัดการด้วย ดังแสดงในตารางที่ 58

ตารางที่ 58 ชั้นความเหมาะสมของดินในการปลูกยางพารา ประเทศไทย ปี 2547

หน่วย : ไร่

ภาค/จังหวัด		(1) เหมาะสม	(2) ปานกลาง	(3) เล็กน้อย	(4) ไม่เหมาะสม	เนื้อที่ ปลูกรวม
<b>รวมภาคเหนือ</b>		*	*	*	*	12,505
<b>เหนือ</b>	1. พิษณุโลก	*	*	*	*	3,778
	2. เชียงราย	*	*	*	*	1,406
	3. พะเยา	*	*	*	*	811
	4. กำแพงเพชร	*	*	*	*	4,466
	5. น่าน	*	*	*	*	834
	6. อุทัยธานี	*	*	*	*	1,210
<b>รวมภาคกลาง</b>		65,454	8,515	12,150	-	86,119
<b>กลาง</b>	7. กาญจนบุรี	22,356	109	8,445	-	30,910
	8. ประจวบคีรีขันธ์	43,098	8,406	3,705	-	55,209
<b>รวมตะวันออก</b>		1,101,408	98,685	176,759	16,803	1,394,906
<b>ตะวันออก</b>	9. ระยอง	505,807	24,466	84,967	393	615,633
	10. จันทบุรี	295,402	38,146	55,439	1,003	389,990
	11. ตราด	146,984	18,087	19,239	15,407	199,717
	12. ชลบุรี	109,077	6,062	7,698	-	122,837
	13. ปราจีนบุรี	*	*	*	*	1,251

ตารางที่ 58 ชั้นความเหมาะสมของดินในการปลูกยางพารา ประเทศไทย ปี 2547 (ต่อ)

หน่วย : ไร่

ภาค/จังหวัด		(1) เหมาะสม	(2) ปานกลาง	(3) เล็กน้อย	(4) ไม่เหมาะสม	เนื้อที่ ปลูกรวม
ตะวันออก	14.ฉะเชิงเทรา	41,424	8,532	2,836	-	52,792
	15.สระแก้ว	2,714	3,392	6,580	-	12,686
<b>รวมภาคตะวันออกเฉียงเหนือ</b>		<b>273,025</b>	<b>129,857</b>	<b>99,230</b>	<b>2,501</b>	<b>535,644</b>
ตะวันออก เฉียงเหนือ	16.เลย	*	*	*	*	31,031
	17.ยโสธร	9,563	454	2,358	-	12,375
	18.อุดรธานี	43,769	11,789	5,688	22	61,268
	19.หนองคาย	19,884	78,764	53,242	1,079	152,969
	20.ขอนแก่น	19,175	7,574	4,914	453	32,116
	21.ชัยภูมิ	771	6,285	783	-	7,839
	22.มุกดาหาร	20,897	1,605	2,794	214	25,510
	23.นครพนม	14,935	3,699	3,399	250	22,283
	24.หนองบัวลำภู	5,568	2,431	2,385	-	10,384
	25.สกลนคร	9,587	400	5,741	149	15,877
	26.กาฬสินธุ์	15,575	979	3,162	26	19,742
	27.อุบลราชธานี	21,828	6,479	4,888	76	33,271
	28.ศรีสะเกษ	22,760	2,294	1,997	-	27,051
	29.บุรีรัมย์	45,621	1,292	2,483	182	49,578
	30.นครราชสีมา	2,783	1,237	250	50	4,320
	31.อำนาจเจริญ	1,646	1,267	2,446	-	5,359
	32.สุรินทร์	14,950	1,993	1,558	-	18,501
33.มหาสารคาม	657	37	249	-	943	
34.ร้อยเอ็ด	3,056	1,278	893	-	5,227	
<b>รวมภาคใต้</b>		<b>8,174,824</b>	<b>1,305,282</b>	<b>4,460,509</b>	<b>427,328</b>	<b>14,367,943</b>
ใต้	35.ตรัง	788,115	210,618	320,995	21,871	1,341,599
	36.พัทลุง	292,423	161,803	206,801	11,458	672,485
	37.ยะลา	234,165	44,979	627,576	6,128	912,848
	38.ภูเก็ต	66,769	-	61,304	6,540	134,613

ตารางที่ 58 **ชั้นความเหมาะสมของดินในการปลูกยางพารา ประเทศไทย ปี 2547 (ต่อ)**

หน่วย : ไร่

ภาค/จังหวัด		(1) เหมาะสม	(2) ปานกลาง	(3) เล็กน้อย	(4) ไม่เหมาะสม	เนื้อที่ ปลูกรวม
ใต้	39.สตูล	161,874	157,190	81,135	1,986	402,185
	40.กระบี่	821,360	31,404	163,100	49,805	1,065,669
	41.พังงา	396,246	18,497	287,431	83,662	785,836
	42.สงขลา	1,314,454	-	664,843	4,089	1,983,386
	43.ชุมพร	278,973	41,977	157,732	5,274	483,956
	44.ระนอง	39,267	9,223	89,972	8,718	147,180
	45.สุราษฎร์ธานี	2,111,306	336,692	551,962	67,735	3,067,695
	46.นราธิวาส	641,115	28,451	487,021	6,300	1,162,887
	47.ปัตตานี	150,216	30,942	131,505	4,574	317,237
	48.นครศรีธรรมราช	878,541	233,506	629,132	149,188	1,890,367

หมายเหตุ : \* ไม่มีข้อมูลชั้นความเหมาะสมของดินของยางพารา

## 9.2.2 ชั้นความเหมาะสมของดินภาคกลาง

จากการนำเข้าข้อมูลและประมวลผลในระบบสารสนเทศภูมิศาสตร์ ได้แก่ ข้อมูลชุดกลุ่มดิน ชั้นความเหมาะสมของดินสำหรับการปลูกพืชเศรษฐกิจสำหรับยางพาราในภาคกลาง โดยวิเคราะห์เฉพาะลักษณะทางกายภาพของดินในพื้นที่ภาคกลาง พบว่า มีพื้นที่ที่เหมาะสมในการปลูกยางพารา 65,454 ไร่ เหมาะสมปานกลาง 8,515 ไร่ เหมาะสมเล็กน้อย 12,150 ไร่ ส่วนรายละเอียดของชั้นความเหมาะสมของดินเป็นรายจังหวัด แสดงไว้ในตารางที่ 59 - 60

ตารางที่ 59 **ชั้นความเหมาะสมของดินในการปลูกยางพารา จังหวัดกาญจนบุรี ปี 2547**

หน่วย : ไร่

จังหวัด	อำเภอ	(1) เหมาะสม	(2) ปานกลาง	(3) เล็กน้อย	(4) ไม่เหมาะสม	เนื้อที่ปลูก รวม
รวมทั้งหมด		22,356	109	8,445	-	30,910
กาญจนบุรี	ทองผาภูมิ	12,223	74	3,399	-	15,696
	ไทรโยค	2,340	-	1,095	-	3,435
	ศรีสวัสดิ์	15	-	50	-	65
	สังขละบุรี	7,778	35	3,901	-	11,714

ตารางที่ 60 **ชั้นความเหมาะสมของดินในการปลูกยางพารา จังหวัดประจวบคีรีขันธ์ ปี 2547**

หน่วย : ไร่

จังหวัด	อำเภอ	(1) เหมาะสม	(2) ปานกลาง	(3) เล็กน้อย	(4) ไม่เหมาะสม	เนื้อที่ปลูก รวม
<b>รวมทั้งหมด</b>		43,098	8,406	3,705	-	55,209
ประจวบคีรีขันธ์	กุยบุรี	199	-	-	-	199
	ทับสะแก	161	-	-	-	161
	บางสะพาน	18,109	1,853	1,616	-	21,578
	บางสะพานน้อย	19,010	5,758	1,951	-	26,719
	ปราณบุรี	271	-	34	-	305
	เมือง	4,537	795	104	-	5,436
	สามร้อยยอด(กิ่งอ.)	298	-	-	-	298
	หัวหิน	513	-	-	-	513

**9.2.3 ชั้นความเหมาะสมของดินภาคตะวันออก**

จากการนำเข้าข้อมูลและประมวลผลในระบบสารสนเทศภูมิศาสตร์ ได้แก่ ข้อมูลชุดกลุ่มดิน ชั้นความเหมาะสมของดินสำหรับการปลูกพืชเศรษฐกิจสำหรับยางพาราในภาคตะวันออก โดยวิเคราะห์เฉพาะลักษณะทางกายภาพของดินในพื้นที่ภาคตะวันออก พบว่า มีพื้นที่ที่เหมาะสมในการปลูกยางพารา 1,101,408 ไร่ เหมาะสมปานกลาง 98,685 ไร่ เหมาะสมเล็กน้อย 176,759 ไร่ และพื้นที่ที่ไม่เหมาะสมในการปลูกยางพารา 16,803 ไร่ ส่วนรายละเอียดของชั้นความเหมาะสมของดินเป็นรายจังหวัดแสดงไว้ในตารางที่ 61-66

ตารางที่ 61 ชั้นความเหมาะสมของดินในการปลูกยางพารา จังหวัดระยอง ปี 2547

หน่วย : ไร่

จังหวัด	อำเภอ	(1) เหมาะสม	(2) ปานกลาง	(3) เล็กน้อย	(4) ไม่เหมาะสม	เนื้อที่ปลูก รวม
รวมทั้งหมด		505,807	24,466	84,967	393	615,633
ระยอง	แกลง	84,670	2,565	19,372	320	106,927
	เขาชะเมา(กิ่งอ.)	97,777	1,998	7,357	-	107,132
	นิคมพัฒนา(กิ่งอ.)	22,089	185	224	27	22,525
	บ้านค่าย	79,943	264	13,499	-	93,706
	บ้านฉาง	758	-	2	-	760
	ปลวกแดง	57,689	-	753	-	58,442
	เมือง	71,715	12,966	22,147	46	106,874
	วังจันทร์	91,166	6,488	21,613	-	119,267

ตารางที่ 62 ชั้นความเหมาะสมของดินในการปลูกยางพารา จังหวัดจันทบุรี ปี 2547

หน่วย : ไร่

จังหวัด	อำเภอ	(1) เหมาะสม	(2) ปานกลาง	(3) เล็กน้อย	(4) ไม่เหมาะสม	เนื้อที่ปลูก รวม
รวมทั้งหมด		295,402	38,146	55,439	1,003	389,990
จันทบุรี	แก่งหางแมว	118,796	24,804	22,708	-	166,308
	ขลุง	21,587	1,478	8,249	979	32,293
	เขาคิชฌกูฏ(กิ่งอ.)	26,718	2,795	3,165	-	32,678
	ท่าใหม่	39,194	-	8,032	-	47,226
	นายายอาม	24,080	4,911	3,384	-	32,375
	โป่งน้ำร้อน	6,041	1,910	1,001	-	8,952
	มะขาม	23,986	1,179	6,867	-	32,032
	เมือง	16,054	-	1,101	-	17,155
	สอยดาว	18,946	1,069	847	-	20,862
	แหลมสิงห์	-	-	85	24	109

ตารางที่ 63 ชั้นความเหมาะสมของดินในการปลูกยางพารา จังหวัดตราด ปี 2547

หน่วย : ไร่

จังหวัด	อำเภอ	(1) เหมาะสม	(2) ปานกลาง	(3) เล็กน้อย	(4) ไม่เหมาะสม	เนื้อที่ปลูก รวม
รวมทั้งหมด		146,984	18,087	19,239	15,407	199,717
ตราด	เกาะกูด	2,145	1,288	4,121	777	8,331
	เกาะช้าง	3,874	-	2,453	-	6,327
	เขาสมิง	55,865	3,332	1,666	-	60,863
	คลองใหญ่	-	137	57	-	194
	ป้อไร่	7,829	329	1,747	7,963	17,868
	เมือง	52,269	6,904	7,990	6,666	73,829
	แหลมงอบ	25,002	6,097	1,205	1	32,305

ตารางที่ 64 ชั้นความเหมาะสมของดินในการปลูกยางพารา จังหวัดชลบุรี ปี 2547

หน่วย : ไร่

จังหวัด	อำเภอ	(1) เหมาะสม	(2) ปานกลาง	(3) เล็กน้อย	(4) ไม่เหมาะสม	เนื้อที่ปลูก รวม
รวมทั้งหมด		109,077	6,062	7,698	-	122,837
ชลบุรี	เกาะจันทร์(กิ่งอ.)	5,144	1,327	395	-	6,866
	ป้อทอง	52,208	4,032	4,921	-	61,161
	บางละมุง	2,684	38	-	-	2,722
	บ้านบึง	6,233	-	455	-	6,688
	พนัสนิคม	80	-	-	-	80
	ศรีราชา	2,720	-	3	-	2,723
	สัตหีบ	370	-	-	-	370
	หนองใหญ่	39,638	665	1,924	-	42,227

ตารางที่ 65 ชั้นความเหมาะสมของดินในการปลูกยางพารา จังหวัดฉะเชิงเทรา ปี 2547

หน่วย : ไร่

จังหวัด	อำเภอ	(1) เหมาะสม	(2) ปานกลาง	(3) เล็กน้อย	(4) ไม่เหมาะสม	เนื้อที่ปลูก รวม
<b>รวมทั้งหมด</b>		41,424	8,532	2,836	-	52,792
ฉะเชิงเทรา	ท่าตะเกียบ	14,906	4,966	1,685	-	21,557
	แปลงยาว	6,717	-	696	-	7,413
	พนมสารคาม	129	418	29	-	576
	สนามชัยเขต	19,672	3,148	426	-	23,246

ตารางที่ 66 ชั้นความเหมาะสมของดินในการปลูกยางพารา จังหวัดสระแก้ว ปี 2547

หน่วย : ไร่

จังหวัด	อำเภอ	(1) เหมาะสม	(2) ปานกลาง	(3) เล็กน้อย	(4) ไม่เหมาะสม	เนื้อที่ปลูก รวม
<b>รวมทั้งหมด</b>		2,714	3,392	6,580	-	12,686
สระแก้ว	เขาฉกรรจ์	1,113	103	16	-	1,232
	คลองหาด	9	164	1,333	-	1,506
	เมือง	174	-	70	-	244
	วังน้ำเย็น	-	106	11	-	117
	วังสมบูรณ์(กิ่งอ.)	1,185	3,019	5,065	-	9,269
	วัฒนานคร	233	-	85	-	318

## 9.2.4 ชั้นความเหมาะสมของดินภาคตะวันออกเฉียงเหนือ

จากการนำเข้าข้อมูลและประมวลผลในระบบสารสนเทศภูมิศาสตร์ ได้แก่ ข้อมูลชุดกลุ่มดิน ชั้นความเหมาะสมของดินสำหรับการปลูกพืชเศรษฐกิจสำหรับยางพาราในภาคตะวันออกเฉียงเหนือ โดยวิเคราะห์เฉพาะลักษณะทางกายภาพของดินในพื้นที่ภาคตะวันออกเฉียงเหนือ พบว่า มีพื้นที่ที่เหมาะสมในการปลูกยางพารา 273,025 ไร่ เหมาะสมปานกลาง 129,857 ไร่ เหมาะสมเล็กน้อย 99,230 ไร่ และพื้นที่ที่ไม่เหมาะสมในการปลูกยางพารา 2,501 ไร่ ส่วนรายละเอียดของชั้นความเหมาะสมของดินเป็นรายจังหวัด แสดงไว้ในตารางที่ 67-84

ตารางที่ 67 ชั้นความเหมาะสมของดินในการปลูกยางพารา จังหวัดยโสธร ปี 2547

หน่วย : ไร่

จังหวัด	อำเภอ	(1) เหมาะสม	(2) ปานกลาง	(3) เล็กน้อย	(4) ไม่เหมาะสม	เนื้อที่ปลูก รวม
รวมทั้งหมด		9,563	454	2,358	-	12,375
ยโสธร	กุดชุม	714	166	536	-	1,416
	คำเขื่อนแก้ว	2,023	19	317	-	2,359
	ทรายมูล	607	13	64	-	684
	ไทยเจริญ	107	-	-	-	107
	ป่าดิว	1,571	71	40	-	1,682
	เมือง	1,905	185	1,249	-	3,339
	เลิงนกทา	2,636	-	152	-	2,788

ตารางที่ 68 ชั้นความเหมาะสมของดินในการปลูกยางพารา จังหวัดอุดรธานี ปี 2547

หน่วย : ไร่

จังหวัด	อำเภอ	(1) เหมาะสม	(2) ปานกลาง	(3) เล็กน้อย	(4) ไม่เหมาะสม	เนื้อที่ปลูก รวม
รวมทั้งหมด		43,769	11,789	5,688	22	61,268
อุดรธานี	กุดจับ	3,953	193	384	-	4,530
	กุมภวาปี	150	-	2	-	152
	กู่แก้ว(กิ่งอ.)	460	225	50	-	735
	ไชยวาน	292	281	1	-	574
	นาขุง	9,015	995	975	-	10,985
	น้ำโสม	650	7,084	1,024	-	8,758
	บ้านดุง	11,697	837	123	14	12,671
	บ้านฝืด	5,020	1,939	2,289	-	9,248
	เมือง	4,495	-	117	-	4,612
	วังสามหมอ	3,820	180	342	-	4,342
	ศรีธาตุ	109	-	-	-	109
	หนองวัวซอ	4,108	-	25	8	4,141
	หนองแสง	-	55	356	-	411

ตารางที่ 69 **ชั้นความเหมาะสมของดินในการปลูกยางพารา จังหวัดหนองคาย ปี 2547**

หน่วย : ไร่

จังหวัด	อำเภอ	(1) เหมาะสม	(2) ปานกลาง	(3) เล็กน้อย	(4) ไม่เหมาะสม	เนื้อที่ปลูก รวม
<b>รวมทั้งหมด</b>		19,884	78,764	53,242	1,079	152,969
หนองคาย	เซกา	3,647	7,915	5,292	81	16,935
	โซ่พิสัย	587	10,802	6,845	13	18,247
	บึงกาฬ	1,878	15,102	9,613	645	27,238
	บึงโขงหลง	3,206	10,108	6,046	71	19,431
	บุ่งคล้า	1,035	1,489	2,012	18	4,554
	ปากคาด	184	3,924	2,934	102	7,144
	เฝ้าไร่(กิ่งอ.)	2,266	2,197	1,703	-	6,166
	พรเจริญ	1	1,659	4,171	63	5,894
	โพนพิสัย	1,702	7,130	3,594	25	12,451
	รัตนวาปี(กิ่งอ.)	1,014	7,234	3,152	19	11,419
	ศรีเชียงใหม่	333	4,484	911	-	5,728
	ศรีวิไล	446	5,176	4,266	13	9,901
	สังคม	3,585	1,544	2,703	29	7,861

ตารางที่ 70 **ชั้นความเหมาะสมของดินในการปลูกยางพารา จังหวัดขอนแก่น ปี 2547**

หน่วย : ไร่

จังหวัด	อำเภอ	(1) เหมาะสม	(2) ปานกลาง	(3) เล็กน้อย	(4) ไม่เหมาะสม	เนื้อที่ปลูก รวม
<b>รวมทั้งหมด</b>		19,175	7,574	4,914	453	32,116
ขอนแก่น	กระนวน	4,923	31	189	-	5,143
	เขาสวนกวาง	577	87	80	-	744
	โคกโพธิ์ไชย(กิ่งอ.)	565	282	43	-	890
	ชนบท	272	637	113	335	1,357
	ชุมแพ	201	-	12	-	213
	ชำสูง(กิ่งอ.)	342	-	-	-	342
	น้ำพอง	1,134	461	397	-	1,992

ตารางที่ 70 ชั้นความเหมาะสมของดินในการปลูกยางพารา จังหวัดขอนแก่น ปี 2547 (ต่อ)

หน่วย : ไร่

จังหวัด	อำเภอ	(1) เหมาะสม	(2) ปานกลาง	(3) เล็กน้อย	(4) ไม่เหมาะสม	เนื้อที่ปลูก รวม
ขอนแก่น	โนนศิลา(กิ่งอ.)	-	304	129	-	433
	บ้านไผ่	105	1,602	240	118	2,065
	บ้านฝาง	348	305	240	-	893
	บ้านแฮด(กิ่งอ.)	394	1,063	272	-	1,729
	พระยืน	550	-	182	-	732
	พล	1,471	627	594	-	2,692
	ภูเวียง	795	-	737	-	1,532
	มัญจาคีรี	2,166	40	66	-	2,272
	เมือง	1,959	642	154	-	2,755
	แวงใหญ่	170	58	54	-	282
	สีชมพู	74	-	-	-	74
	หนองเรือ	340	56	458	-	854
	หนองสองห้อง	2,238	1,356	336	-	3,930
	อุบลรัตน์	551	23	618	-	1,192

ตารางที่ 71 ชั้นความเหมาะสมของดินในการปลูกยางพารา จังหวัดชัยภูมิ ปี 2547

หน่วย : ไร่

จังหวัด	อำเภอ	(1) เหมาะสม	(2) ปานกลาง	(3) เล็กน้อย	(4) ไม่เหมาะสม	เนื้อที่ปลูก รวม
รวมทั้งหมด		771	6,285	783	-	7,839
ชัยภูมิ	เกษตรสมบูรณ์	59	3,746	335	-	4,140
	คอนสาร	449	2,529	437	-	3,415
	ภูเขียว	122	10	11	-	143
	เมือง	141	-	-	-	141

ตารางที่ 72 ชั้นความเหมาะสมของดินในการปลูกยางพารา จังหวัดมุกดาหาร ปี 2547

หน่วย : ไร่

จังหวัด	อำเภอ	(1) เหมาะสม	(2) ปานกลาง	(3) เล็กน้อย	(4) ไม่เหมาะสม	เนื้อที่ปลูก รวม
รวมทั้งหมด		20,897	1,605	2,794	214	25,510
มุกดาหาร	คำชะอี	859	120	221	-	1,200
	ดงหลวง	5,817	660	572	23	7,072
	ดอนตาล	4,658	530	631	-	5,819
	นิคมคำสร้อย	6,241	184	910	9	7,344
	เมือง	2,607	86	455	3	3,151
	หนองสูง	383	-	-	179	562
	ห้วยน้ำโพธิ์	332	25	5	-	362

ตารางที่ 73 ชั้นความเหมาะสมของดินในการปลูกยางพารา จังหวัดนครพนม ปี 2547

หน่วย : ไร่

จังหวัด	อำเภอ	(1) เหมาะสม	(2) ปานกลาง	(3) เล็กน้อย	(4) ไม่เหมาะสม	เนื้อที่ปลูก รวม
รวมทั้งหมด		14,935	3,699	3,399	250	22,283
นครพนม	ท่าอุเทน	1,024	2,115	320	-	3,459
	ธาตุพนม	2,031	127	260	-	2,418
	นาแก	3,617	1	326	69	4,013
	นาทม	1,427	250	969	53	2,699
	บ้านแพง	341	17	209	-	567
	ปลาปาก	-	224	-	-	224
	โพนสวรรค์	325	574	289	-	1,188
	เมือง	24	-	74	-	98
	ศรีสงคราม	6,146	391	952	128	7,617

ตารางที่ 74 ชั้นความเหมาะสมของดินในการปลูกยางพารา จังหวัดหนองบัวลำภู ปี 2547

หน่วย : ไร่

จังหวัด	อำเภอ	(1) เหมาะสม	(2) ปานกลาง	(3) เล็กน้อย	(4) ไม่เหมาะสม	เนื้อที่ปลูก รวม
รวมทั้งหมด		5,568	2,431	2,385	-	10,384
หนองบัวลำภู	นากลาง	503	1,168	372	-	2,043
	นาวัง	-	377	299	-	676
	โนนสัง	1,218	-	861	-	2,079
	เมือง	1,860	163	109	-	2,132
	ศรีบุญเรือง	942	-	572	-	1,514
	สุวรรณคูหา	1,045	723	172	-	1,940

ตารางที่ 75 ชั้นความเหมาะสมของดินในการปลูกยางพารา จังหวัดสกลนคร ปี 2547

หน่วย : ไร่

จังหวัด	อำเภอ	(1) เหมาะสม	(2) ปานกลาง	(3) เล็กน้อย	(4) ไม่เหมาะสม	เนื้อที่ปลูก รวม
รวมทั้งหมด		9,587	400	5,741	149	15,877
สกลนคร	กุดบาก	634	17	119	-	770
	คำตากล้า	-	-	92	-	92
	เจริญศิลป์	-	-	623	-	623
	นิคมน้ำอูน	834	30	360	16	1,240
	บ้านม่วง	121	-	494	-	615
	พรรณานิคม	-	-	15	-	15
	ภูพาน	859	16	159	23	1,057
	เมือง	317	-	184	24	525
	วาริชภูมิ	1,374	285	2,156	86	3,901
	สว่างแดนดิน	3,392	36	1,145	-	4,573
	ส่องดาว	2,056	16	394	-	2,466

ตารางที่ 76 ชั้นความเหมาะสมของดินในการปลูกยางพารา จังหวัดกาฬสินธุ์ ปี 2547

หน่วย : ไร่

จังหวัด	อำเภอ	(1) เหมาะสม	(2) ปานกลาง	(3) เล็กน้อย	(4) ไม่เหมาะสม	เนื้อที่ปลูก รวม
<b>รวมทั้งหมด</b>		15,575	979	3,162	26	19,742
กาฬสินธุ์	กมลาไสย	69	-	6	-	75
	กุฉินารายณ์	4,032	320	1,182	-	5,534
	เขาวง	71	-	37	-	108
	คำม่วง	656	-	61	-	717
	ดอนจาน(กิ่งอ.)	379	48	5	-	432
	ท่าคันโท	1,106	-	57	-	1,163
	นาคู(กิ่งอ.)	45	40	18	-	103
	นามน	439	-	16	-	455
	เมือง	2,277	207	158	-	2,642
	ยางตลาด	172	-	58	-	230
	ร่องคำ	231	102	317	-	650
	สมเด็จ	403	-	203	-	606
	สหัสขันธ์	1,613	37	56	5	1,711
	สามชัย(กิ่งอ.)	996	-	-	-	996
	หนองกุงศรี	2,943	-	273	-	3,216
	ห้วยผึ้ง	18	225	503	21	767
ห้วยเม็ก	125	-	212	-	337	

ตารางที่ 77 ชั้นความเหมาะสมของดินในการปลูกยางพารา จังหวัดอุบลราชธานี ปี 2547

หน่วย : ไร่

จังหวัด	อำเภอ	(1) เหมาะสม	(2) ปานกลาง	(3) เล็กน้อย	(4) ไม่เหมาะสม	เนื้อที่ปลูก รวม
<b>รวมทั้งหมด</b>		21,828	6,479	4,888	76	33,271
อุบลราชธานี	กุดข้าวปุ้น	-	132	72	-	204
	เขมราฐ	22	87	-	-	109
	เขื่องใน	1,255	263	289	-	1,807

ตารางที่ 77 ชั้นความเหมาะสมของดินในการปลูกยางพารา จังหวัดอุบลราชธานี ปี 2547 (ต่อ)

หน่วย : ไร่

จังหวัด	อำเภอ	(1) เหมาะสม	(2) ปานกลาง	(3) เล็กน้อย	(4) ไม่เหมาะสม	เนื้อที่ปลูก รวม
อุบลราชธานี	โขงเจียม	177	480	203	-	860
	ดอนมดแดง	-	1	13	-	14
	เดชอุดม	4,807	378	1,342	-	6,527
	ตระการพืชผล	560	500	598	-	1,658
	ทุ่งศรีอุดม	135	88	2	-	225
	นาจะหลวย	453	158	94	-	705
	นาเยีย(กิ่งอ.)	56	1	49	-	106
	น้ำขุ่น(กิ่งอ.)	1,079	1,433	334	-	2,846
	น้ำยืน	3,234	794	176	11	4,215
	บุญศรี	3,442	1,151	322	28	4,943
	พิบูลมังสาหาร	74	15	12	-	101
	โพธิ์ไทร	76	89	12	-	177
	เมือง	46	18	-	-	64
	ศรีเมืองใหม่	1,459	788	480	-	2,727
	สว่างวีระวงศ์(กิ่งอ.)	108	-	794	-	902
	สิรินธร	4,836	103	86	37	5,062
	เหล่าเสือโก้ก(กิ่งอ.)	9	-	10	-	19

ตารางที่ 78 ชั้นความเหมาะสมของดินในการปลูกยางพารา จังหวัดศรีสะเกษ ปี 2547

หน่วย : ไร่

จังหวัด	อำเภอ	(1) เหมาะสม	(2) ปานกลาง	(3) เล็กน้อย	(4) ไม่เหมาะสม	เนื้อที่ปลูก รวม
รวมทั้งหมด		22,760	2,294	1,997	-	27,051
ศรีสะเกษ	กันทรลักษ์	10,596	1,419	854	-	12,869
	ขุนันท์	36	-	22	-	58
	ขุนหาญ	8,929	444	656	-	10,029

ตารางที่ 78 ชั้นความเหมาะสมของดินในการปลูกยางพารา จังหวัดศรีสะเกษ ปี 2547 (ต่อ)

หน่วย : ไร่

จังหวัด	อำเภอ	(1) เหมาะสม	(2) ปานกลาง	(3) เล็กน้อย	(4) ไม่เหมาะสม	เนื้อที่ปลูก รวม
ศรีสะเกษ	น้ำเกลี้ยง	74	34	-	-	108
	โนนคูณ	6	-	23	-	29
	เบญจลักษ์	246	21	282	-	549
	ภูสิงห์	2,535	316	160	-	3,011
	ศรีรัตนะ	338	60	-	-	398

ตารางที่ 79 ชั้นความเหมาะสมของดินในการปลูกยางพารา จังหวัดบุรีรัมย์ ปี 2547

หน่วย : ไร่

จังหวัด	อำเภอ	(1) เหมาะสม	(2) ปานกลาง	(3) เล็กน้อย	(4) ไม่เหมาะสม	เนื้อที่ปลูก รวม
<b>รวมทั้งหมด</b>		<b>45,621</b>	<b>1,292</b>	<b>2,483</b>	<b>182</b>	<b>49,578</b>
บุรีรัมย์	คูเมือง	2,482	-	89	-	2,571
	แคนดง(กิ่งอ.)	8,110	-	155	22	8,287
	โนนดินแดง	1,162	356	59	-	1,577
	โนนสุวรรณ	2,063	298	25	-	2,386
	บ้านกรวด	22,364	234	1,116	91	23,805
	บ้านด่าน(กิ่งอ.)	42	-	42	-	84
	ประโคนชัย	175	223	74	-	472
	ปะคำ	618	-	91	-	709
	เมือง	21	-	-	-	21
	ละหานทราย	5,449	56	91	69	5,665
	ลำปลายมาศ	113	-	-	-	113
	สตึก	2,759	-	741	-	3,500
	หนองกี่	250	125	-	-	375
	หนองหงส์	13	-	-	-	13

ตารางที่ 80 ชั้นความเหมาะสมของดินในการปลูกยางพารา จังหวัดนครราชสีมา ปี 2547

หน่วย : ไร่

จังหวัด	อำเภอ	(1) เหมาะสม	(2) ปานกลาง	(3) เล็กน้อย	(4) ไม่เหมาะสม	เนื้อที่ปลูก รวม
รวมทั้งหมด		2,783	1,237	250	50	4,320
นครราชสีมา	ครบุรี	733	75	34	-	842
	พิมาย	295	131	-	-	426
	วังน้ำเขียว	451	659	216	50	1,376
	เสิงสาง	1,145	368	-	-	1,513
	หนองบุญนา	159	4	-	-	163

ตารางที่ 81 ชั้นความเหมาะสมของดินในการปลูกยางพารา จังหวัดอำนาจเจริญ ปี 2547

หน่วย : ไร่

จังหวัด	อำเภอ	(1) เหมาะสม	(2) ปานกลาง	(3) เล็กน้อย	(4) ไม่เหมาะสม	เนื้อที่ปลูก รวม
รวม		1,646	1,267	2,446	-	5,359
อำนาจเจริญ	ชานุมาน	1,009	311	362	-	1,682
	ปทุมราชวงศา	419	225	812	-	1,456
	เมือง	205	595	1,259	-	2,059
	ลืออำนาจ	-	109	-	-	109
	เสนางคนิคม	13	-	13	-	26
	หัวตะพาน	-	27	-	-	27

ตารางที่ 82 ชั้นความเหมาะสมของดินในการปลูกยางพารา จังหวัดสุรินทร์ ปี 2547

หน่วย : ไร่

จังหวัด	อำเภอ	(1) เหมาะสม	(2) ปานกลาง	(3) เล็กน้อย	(4) ไม่เหมาะสม	เนื้อที่ปลูก รวม
รวมทั้งหมด		14,950	1,993	1,558	-	18,501
สุรินทร์	กาบเชิง	976	702	146	-	1,824
	จอมพระ	170	8	2	-	180
	ท่าตูม	260	27	38	-	325
	บัวเชด	1,794	559	29	-	2,382
	ปราสาท	506	15	42	-	563
	พนมดงรัก(กิ่งอ.)	5,427	128	259	-	5,814
	เมือง	216	176	98	-	490
	รัตนบุรี	85	92	105	-	282
	ศรีณรงค์(กิ่งอ.)	2,318	22	685	-	3,025
	ศีขรภูมิ	97	30	11	-	138
	สนม	63	5	31	-	99
	สังขะ	3,014	229	112	-	3,355
	ลำโรงทาน	24	-	-	-	24

ตารางที่ 83 ชั้นความเหมาะสมของดินในการปลูกยางพารา จังหวัดมหาสารคาม ปี 2547

หน่วย : ไร่

จังหวัด	อำเภอ	(1) เหมาะสม	(2) ปานกลาง	(3) เล็กน้อย	(4) ไม่เหมาะสม	เนื้อที่ปลูก รวม
รวมทั้งหมด		657	37	249	-	943
มหาสารคาม	กันทรวิชัย	3	-	37	-	40
	นาเชือก	49	-	-	-	49
	นาคูน	132	-	10	-	142
	บรบือ	148	31	16	-	195
	เมือง	174	6	179	-	359
	ยางสีสุราช	11	-	-	-	11
	วาปีปทุม	140	-	7	-	147

ตารางที่ 84 ชั้นความเหมาะสมของดินในการปลูกยางพารา จังหวัดร้อยเอ็ด ปี 2547

หน่วย : ไร่

จังหวัด	อำเภอ	(1) เหมาะสม	(2) ปานกลาง	(3) เล็กน้อย	(4) ไม่เหมาะสม	เนื้อที่ปลูก รวม
รวมทั้งหมด		3,056	1,278	893	-	5,227
ร้อยเอ็ด	เกษตรวิสัย	33	8	-	-	41
	จตุรพักตรพิมาน	21	-	-	-	21
	โพธิ์ชัย	1,042	410	112	-	1,564
	โพนทอง	1,376	311	142	-	1,829
	เมืองสรวง	-	11	21	-	32
	สุวรรณภูมิ	413	528	369	-	1,310
	เสลภูมิ	-	-	11	-	11
	หนองพอก	171	10	238	-	419

### 9.2.5 ชั้นความเหมาะสมของดินภาคใต้

จากการนำเข้าสู่ข้อมูลและประมวลผลในระบบสารสนเทศภูมิศาสตร์ ได้แก่ ข้อมูลชุดกลุ่มดิน ชั้นความเหมาะสมของดินสำหรับการปลูกพืชเศรษฐกิจสำหรับยางพาราในภาคใต้ โดยวิเคราะห์เฉพาะลักษณะทางกายภาพของดินในพื้นที่ภาคใต้ พบว่า มีพื้นที่ที่เหมาะสมในการปลูกยางพารา 8,174,824 ไร่ เหมาะสมปานกลาง 1,305,282 ไร่ เหมาะสมเล็กน้อย 4,460,509 ไร่ และพื้นที่ที่ไม่เหมาะสมในการปลูกยางพารา 427,328 ไร่ ส่วนรายละเอียดของชั้นความเหมาะสมของดินเป็นรายจังหวัด แสดงไว้ในตารางที่ 85-98

ตารางที่ 85 ชั้นความเหมาะสมของดินในการปลูกยางพารา จังหวัดตรัง ปี 2547

หน่วย : ไร่

จังหวัด	อำเภอ	(1) เหมาะสม	(2) ปานกลาง	(3) เล็กน้อย	(4) ไม่เหมาะสม	เนื้อที่ปลูก รวม
รวม		788,115	210,618	320,995	21,871	1,341,599
ตรัง	กันตัง	88,524	27,976	43,633	235	160,368
	นาโยง	32,188	3,404	18,790	-	54,382
	ปะเหลียน	73,137	65,989	79,117	262	218,505

ตารางที่ 85 ชั้นความเหมาะสมของดินในการปลูกยางพารา จังหวัดตรัง ปี 2547 (ต่อ)

หน่วย : ไร่

จังหวัด	อำเภอ	(1) เหมาะสม	(2) ปานกลาง	(3) เล็กน้อย	(4) ไม่เหมาะสม	เนื้อที่ปลูก รวม
ตรัง	เมือง	89,711	15,718	34,449	684	140,562
	ย่านตาขาว	58,269	43,885	27,805	217	130,176
	รัษฎา	56,486	10,209	8,914	4,652	80,261
	วังวิเศษ	130,380	9,673	18,683	1,952	160,688
	สิเกา	95,429	2,311	28,985	1,776	128,501
	ห้วยยอด	150,248	24,017	46,583	11,569	232,417
	หาดสำราญ(กิ่งอ.)	13,743	7,436	14,036	524	35,739

ตารางที่ 86 ชั้นความเหมาะสมของดินในการปลูกยางพารา จังหวัดพัทลุง ปี 2547

หน่วย : ไร่

จังหวัด	อำเภอ	(1) เหมาะสม	(2) ปานกลาง	(3) เล็กน้อย	(4) ไม่เหมาะสม	เนื้อที่ปลูก รวม
รวม		292,423	161,805	206,801	11,458	672,487
พัทลุง	กงหรา	21,889	6,836	15,019	41	43,785
	เขาชัยสน	14,941	35,668	31,873	427	82,909
	ควนขนุน	16,577	5,641	27,518	155	49,891
	ตะโหมด	23,210	18,686	10,935	1,155	53,986
	บางแก้ว	686	12,020	5,153	2,209	20,068
	ปากพะยูน	18,421	9,270	37,681	2,058	67,430
	ป่าบอน	47,878	48,613	13,942	2,952	113,385
	ป่าพะยอม	50,719	14,486	18,900	-	84,105
	เมือง	14,364	5,929	14,814	-	35,107
	ศรีนครินทร์(กิ่ง อ.)	35,962	3,962	15,701	394	56,019
	ศรีบรรพต	47,776	694	15,265	2,067	65,802

ตารางที่ 87 ชั้นความเหมาะสมของดินในการปลูกยางพารา จังหวัดยะลา ปี 2547

หน่วย : ไร่

จังหวัด	อำเภอ	(1) เหมาะสม	(2) ปานกลาง	(3) เล็กน้อย	(4) ไม่เหมาะสม	เนื้อที่ปลูก รวม
รวม		234,165	44,979	627,576	6,128	912,848
ยะลา	กรงปินัง(กิ่งอ.)	15,557	1,944	34,617	-	52,118
	กาบัง	14,896	126	49,116	-	64,138
	ธารโต	4,114	-	75,024	1,464	80,602
	บันนังสตา	20,041	91	87,108	168	107,408
	เบตง	30,278	33,843	230,172	209	294,502
	เมือง	24,891	6,726	13,483	1,748	46,848
	ยะหา	58,795	-	77,666	1,010	137,471
	รามัน	65,593	2,249	60,390	1,529	129,761

ตารางที่ 88 ชั้นความเหมาะสมของดินในการปลูกยางพารา จังหวัดภูเก็ต ปี 2547

หน่วย : ไร่

จังหวัด	อำเภอ	(1) เหมาะสม	(2) ปานกลาง	(3) เล็กน้อย	(4) ไม่เหมาะสม	เนื้อที่ปลูก รวม
รวม		66,769	-	61,304	6,540	134,613
ภูเก็ต	กะทู้	1,360	-	18,337	335	20,032
	ถลาง	53,351	-	23,209	3,254	79,814
	เมือง	12,058	-	19,758	2,951	34,767

ตารางที่ 89 ชั้นความเหมาะสมของดินในการปลูกยางพารา จังหวัดสตูล ปี 2547

หน่วย : ไร่

จังหวัด	อำเภอ	(1) เหมาะสม	(2) ปานกลาง	(3) เล็กน้อย	(4) ไม่เหมาะสม	เนื้อที่ปลูก รวม
รวม		161,874	157,190	81,135	1,986	402,185
สตูล	ควนกาหลง	39,559	25,968	22,319	-	87,846
	ควนโดน	14,470	1,584	6,272	-	22,326
	ท่าแพ	13,715	32,202	2,904	145	48,966

ตารางที่ 89 ชั้นความเหมาะสมของดินในการปลูกยางพารา จังหวัดสตูล ปี 2547 (ต่อ)

หน่วย : ไร่

จังหวัด	อำเภอ	(1) เหมาะสม	(2) ปานกลาง	(3) เล็กน้อย	(4) ไม่เหมาะสม	เนื้อที่ปลูก รวม
สตูล	ทุ่งหว้า	23,914	24,486	15,898	1,039	65,337
	มะนัง(กิ่ง อ.)	14,673	9,744	10,319	-	34,736
	เมือง	32,467	32,773	12,253	-	77,493
	ละงู	23,076	30,433	11,170	802	65,481

ตารางที่ 90 ชั้นความเหมาะสมของดินในการปลูกยางพารา จังหวัดกระบี่ ปี 2547

หน่วย : ไร่

จังหวัด	อำเภอ	(1) เหมาะสม	(2) ปานกลาง	(3) เล็กน้อย	(4) ไม่เหมาะสม	เนื้อที่ปลูก รวม
รวม		821,360	31,404	163,100	49,805	1,065,669
กระบี่	เกาะลันตา	29,259	-	23,203	6,368	58,830
	เขาพนม	209,557	21,546	28,357	17,316	276,776
	คลองท่อม	162,975	1,626	23,783	8,265	196,649
	ปลายพระยา	42,349	1,509	8,627	-	52,485
	เมือง	114,651	986	34,863	9,250	159,750
	ลำทับ	90,120	1,236	15,079	5,665	112,100
	เหนือคลอง	76,419	4,088	14,797	2,505	97,809
	อ่าวลึก	96,030	413	14,391	436	111,270

ตารางที่ 91 ชั้นความเหมาะสมของดินในการปลูกยางพารา จังหวัดพังงา ปี 2547

หน่วย : ไร่

จังหวัด	อำเภอ	(1) เหมาะสม	(2) ปานกลาง	(3) เล็กน้อย	(4) ไม่เหมาะสม	เนื้อที่ปลูก รวม
รวม		396,246	18,497	287,431	83,662	785,836
พังงา	กะปง	44,962	2,088	38,986	10,609	96,645
	เกาะยาว	4,904	939	12,273	1,718	19,834
	คุระบุรี	56,159	5,468	22,256	5,135	89,018

ตารางที่ 91 ชั้นความเหมาะสมของดินในการปลูกยางพารา จังหวัดพังงา ปี 2547 (ต่อ)

หน่วย : ไร่

จังหวัด	อำเภอ	(1) เหมาะสม	(2) ปานกลาง	(3) เล็กน้อย	(4) ไม่เหมาะสม	เนื้อที่ปลูก รวม
พังงา	ตะกั่วทุ่ง	77,219	3,578	73,310	29,296	183,403
	ตะกั่วป่า	44,966	3,507	22,417	11,069	81,959
	ทับปุด	13,509	380	18,347	1,649	33,885
	ท้ายเหมือง	114,165	1,320	60,863	17,154	193,502
	เมือง	40,362	1,217	38,979	7,032	87,590

ตารางที่ 92 ชั้นความเหมาะสมของดินในการปลูกยางพารา จังหวัดสงขลา ปี 2547

หน่วย : ไร่

จังหวัด	อำเภอ	(1) เหมาะสม	(2) ปานกลาง	(3) เล็กน้อย	(4) ไม่เหมาะสม	เนื้อที่ปลูก รวม
รวม		1,314,454	-	664,843	4,089	1,983,386
สงขลา	กระแสสินธุ์	2,881	-	6,547	-	9,428
	คลองหอยโข่ง	65,842	-	33,644	436	99,922
	ควนเนียง	27,507	-	7,302	39	34,848
	จะนะ	96,532	-	77,728	642	174,902
	เทพา	131,798	-	87,189	466	219,453
	นาทวี	155,646	-	138,495	380	294,521
	นาหม่อม	37,172	-	20,211	1,053	58,436
	บางกล่ำ	35,983	-	2,618	305	38,906
	เมือง	15,899	-	8,327	430	24,656
	รัตภูมิ	103,831	-	14,975	87	118,893
	สะเดา	361,193	-	94,862	-	456,055
	สะบ้าย้อย	142,248	-	117,788	-	260,036
	หาดใหญ่	137,922	-	55,157	251	193,330

ตารางที่ 93 ชั้นความเหมาะสมของดินในการปลูกยางพารา จังหวัดชุมพร ปี 2547

หน่วย : ไร่

จังหวัด	อำเภอ	(1) เหมาะสม	(2) ปานกลาง	(3) เล็กน้อย	(4) ไม่เหมาะสม	เนื้อที่ปลูก รวม
รวม		278,973	41,977	157,732	5,274	483,956
ชุมพร	ท่าแซะ	49,408	2,982	32,849	153	85,392
	ทุ่งตะโก	4,679	-	7,085	-	11,764
	ปะทิว	130,896	24,568	51,562	3,721	210,747
	พะโต๊ะ	5,987	-	6,737	-	12,724
	เมือง	10,844	6,685	19,100	628	37,257
	ละแม	37,507	-	19,026	22	56,555
	สวี	24,890	5,620	10,216	671	41,397
	หลังสวน	14,762	2,122	11,157	79	28,120

ตารางที่ 94 ชั้นความเหมาะสมของดินในการปลูกยางพารา จังหวัดระนอง ปี 2547

หน่วย : ไร่

จังหวัด	อำเภอ	(1) เหมาะสม	(2) ปานกลาง	(3) เล็กน้อย	(4) ไม่เหมาะสม	เนื้อที่ปลูก รวม
รวม		39,267	9,223	89,972	8,718	147,180
ระนอง	กระบุรี	18,758	7,948	47,045	5,803	79,554
	กะเปอร์	6,660	343	6,703	441	14,147
	เมือง	5,585	122	12,889	1,407	20,003
	ละอุ่น	2,099	-	18,410	1,067	21,576
	สุขสำราญ(กิ่งอ.)	6,165	810	4,925	-	11,900

ตารางที่ 95 ชั้นความเหมาะสมของดินในการปลูกยางพารา จังหวัดสุราษฎร์ธานี ปี 2547

หน่วย : ไร่

จังหวัด	อำเภอ	(1) เหมาะสม	(2) ปานกลาง	(3) เล็กน้อย	(4) ไม่เหมาะสม	เนื้อที่ปลูก รวม
รวม		2,111,306	336,692	551,962	67,735	3,067,695
สุราษฎร์ธานี	กาญจนดิษฐ์	168,480	16,795	77,799	35,411	298,485
	เกาะสมุย	764	-	7,219	-	7,983
	คีรีรัฐนิคม	177,481	3,632	60,058	-	241,171
	เคียนซา	276,518	24,029	15,479	56	316,082
	ชัยบุรี	112,888	6,187	10,286	43	129,404
	ไชยา	81,449	17,317	24,102	4,847	127,715
	ดอนสัก	74,317	10,124	16,997	7,325	108,763
	ท่าฉาง	88,762	100,200	51,114	2,903	242,979
	ท่าชนะ	173,055	3,531	26,128	1,377	204,091
	บ้านตาขุน	43,904	7,363	6,751	-	58,018
	บ้านนาเดิม	60,832	4,042	19,613	2,672	87,159
	บ้านนาสาร	120,305	33,090	45,300	7,754	206,449
	พนม	128,597	9,288	66,220	750	204,855
	พระแสง	251,127	1,069	23,560	584	276,340
	พุนพิน	238,625	50,710	33,769	1,237	324,341
	เมือง	21,899	10,191	26,478	101	58,669
วิภาวดี(กิ่งอ.)	44,247	11,764	13,567	-	69,578	
เวียงสระ	48,056	27,360	27,522	2,675	105,613	

ตารางที่ 96 ชั้นความเหมาะสมของดินในการปลูกยางพารา จังหวัดนราธิวาส ปี 2547

หน่วย : ไร่

จังหวัด	อำเภอ	(1) เหมาะสม	(2) ปานกลาง	(3) เล็กน้อย	(4) ไม่เหมาะสม	เนื้อที่ปลูก รวม
รวม		641,115	28,451	487,021	6,300	1,162,887
นราธิวาส	จะแนะ	54,275	2,770	72,425	-	129,470
	เจาะไอร้อง	12,212	209	35,640	426	48,487
	ตากใบ	-	-	3,236	-	3,236

ตารางที่ 96 ชั้นความเหมาะสมของดินในการปลูกยางพารา จังหวัดนราธิวาส ปี 2547 (ต่อ)

หน่วย : ไร่

จังหวัด	อำเภอ	(1) เหมาะสม	(2) ปานกลาง	(3) เล็กน้อย	(4) ไม่เหมาะสม	เนื้อที่ปลูก รวม
นราธิวาส	บาเจาะ	11,219	17	12,357	62	23,655
	เมืองนราธิวาส	21,217	-	28,560	417	50,194
	ยี่งอ	29,944	-	16,713	1,136	47,793
	ระแงะ	86,935	10,383	65,195	93	162,606
	รือเสาะ	137,386	-	73,104	2,519	213,009
	แว้ง	91,195	129	13,455	819	105,598
	ศรีสาคร	75,773	390	67,626	216	144,005
	สุคิริน	47,370	12,698	66,163	-	126,231
	สุโหงโกลก	9,563	-	5,350	-	14,913
	สุโหงปาดี	64,026	1,855	27,197	612	93,690

ตารางที่ 97 ชั้นความเหมาะสมของดินในการปลูกยางพารา จังหวัดปัตตานี ปี 2547

หน่วย : ไร่

จังหวัด	อำเภอ	(1) เหมาะสม	(2) ปานกลาง	(3) เล็กน้อย	(4) ไม่เหมาะสม	เนื้อที่ปลูก รวม
<b>รวม</b>		<b>150,216</b>	<b>30,942</b>	<b>131,505</b>	<b>4,574</b>	<b>317,237</b>
ปัตตานี	กะพ้อ	8,609	1,320	12,887	280	23,096
	โคกโพธิ์	58,819	2,970	21,226	523	83,538
	ทุ่งยางแดง	27,392	-	23,983	349	51,724
	ปะนาเระ	281	-	5,580	704	6,565
	มายอ	14,916	5,173	27,776	72	47,937
	เมือง	25	59	138	-	222
	แม่ลาน	10,474	4,673	8,008	329	23,484
	ไม้แก่น	1,018	131	412	-	1,561
	ยะรัง	21,978	7,066	14,595	1,152	44,791
	ยะหริ่ง	-	579	670	-	1,249
	สายบุรี	4,556	8,195	11,590	1,124	25,465
	หนองจิก	2,148	776	4,640	41	7,605

ตารางที่ 98 ชั้นความเหมาะสมของดินในการปลูกยางพารา จังหวัดนครศรีธรรมราช ปี 2547

หน่วย : ไร่

จังหวัด	อำเภอ	(1) เหมาะสม	(2) ปานกลาง	(3) เล็กน้อย	(4) ไม่เหมาะสม	เนื้อที่ปลูก รวม
รวม		878,541	233,506	629,132	149,188	1,890,367
นครศรีธรรมราช	ขนอม	27,252	1,320	3,392	-	31,964
	จุฬาภรณ์	9,997	40,609	16,096	5,826	72,528
	ฉวาง	55,407	5,167	97,094	17,066	174,734
	ชะอวด	62,298	26,398	45,971	4,754	139,421
	ช้างกลาง(กิ่ง งอ.)	26,379	13,726	22,766	16,622	79,493
	ถ้ำพรหม	37,253	13,541	31,015	8,274	90,083
	ท่าศาลา	24,335	3,648	17,709	13,628	59,320
	ทุ่งสง	108,921	62,997	81,573	9,717	263,208
	ทุ่งใหญ่	170,193	24,381	28,438	22,454	245,466
	นบพิตำ(กิ่ง งอ.)	49,271	1,492	51,201	12,001	113,965
	นาบอน	37,758	31,330	19,702	3,727	92,517
	บางขัน	166,888	5,039	36,633	29,009	237,569
	พรหมคีรี	7,462	-	4,618	2,996	15,076
	พระพรหม	752	-	5,508	-	6,260
	พิปูน	19,895	1,006	78,571	72	99,544
	เมือง	6,814	-	13,390	445	20,649
	ร่อนพิบูลย์	12,549	1,184	23,376	487	37,596
	ลานสกา	16,008	-	15,651	427	32,086
	สิชล	39,109	1,668	36,428	1,683	78,888

## 10. สรุป

ผลจากการวิเคราะห์พื้นที่ปลูกยางพาราใน ภาคเหนือ ภาคกลาง ภาคตะวันออก ภาคตะวันออกเฉียงเหนือ และภาคใต้ จากภาพถ่ายจากดาวเทียมสำรวจทรัพยากร ร่วมกับการสำรวจเก็บข้อมูลในพื้นที่ สามารถประมาณการผลิตยางพาราปี 2547 ได้ดังนี้คือ

พื้นที่ปลูกยางพาราทั้งประเทศปีการผลิต 2547 มีเนื้อที่ปลูก 16,397,117 ไร่ โดยแบ่งเป็นเนื้อที่ยังไม่ให้ผลผลิต 2,001,893 ไร่ หรือคิดเป็นร้อยละ 12.21 ของเนื้อที่ปลูกทั้งประเทศ และเนื้อที่ให้ผลผลิต 14,395,224 ไร่ หรือคิดเป็นร้อยละ 87.79 ของเนื้อที่ปลูกทั้งประเทศ ได้รับผลผลิตรวมทั้งหมด 4,119,956.20 ตัน ผลผลิตเฉลี่ย 286 กิโลกรัมต่อไร่ ในปัจจุบันยางพาราขยายพื้นที่ปลูกเพิ่มมากขึ้นโดยเฉพาะในภาคตะวันออกเฉียงเหนือและภาคเหนือ

พื้นที่ปลูกยางพาราภาคเหนือ มีเนื้อที่ปลูกทั้งสิ้น 12,505 ไร่ คิดเป็นร้อยละ 0.08 ของเนื้อที่ปลูกทั้งหมด โดยแบ่งเป็นเนื้อที่ยังไม่ให้ผลผลิต 8,038 ไร่ คิดเป็นร้อยละ 64.28 ของเนื้อที่ปลูกทั้งภาค และเนื้อที่ให้ผลผลิต 4,467 ไร่ คิดเป็นร้อยละ 35.72 ของเนื้อที่ปลูกทั้งภาค ได้รับผลผลิตรวมทั้งหมด 1,283.18 ตัน ผลผลิตเฉลี่ย 287 กิโลกรัมต่อไร่ มีแนวโน้มที่จะขยายพื้นที่เพาะปลูกมากขึ้นเรื่อยๆ ครอบคลุมทุกจังหวัด

พื้นที่ปลูกยางพาราภาคกลาง มีเนื้อที่ปลูกทั้งสิ้น 86,119 ไร่ คิดเป็นร้อยละ 0.52 ของเนื้อที่ปลูกทั้งหมด โดยแบ่งเป็นเนื้อที่ยังไม่ให้ผลผลิต 71,342 ไร่ คิดเป็นร้อยละ 17.16 ของเนื้อที่ปลูกทั้งภาค และเนื้อที่ให้ผลผลิต 14,777 ไร่ คิดเป็นร้อยละ 82.84 ของเนื้อที่ปลูกทั้งภาค ได้รับผลผลิตรวมทั้งหมด 24,704 ตัน ผลผลิตเฉลี่ย 298 กิโลกรัมต่อไร่

พื้นที่ปลูกยางพาราภาคตะวันออก มีเนื้อที่ปลูกทั้งสิ้น 1,394,906 ไร่ คิดเป็นร้อยละ 8.51 ของเนื้อที่ปลูกทั้งหมด โดยแบ่งเป็นเนื้อที่ยังไม่ให้ผลผลิต 145,323 ไร่ คิดเป็นร้อยละ 10.42 ของเนื้อที่ปลูกทั้งภาค และเนื้อที่ให้ผลผลิต 1,249,583 ไร่ คิดเป็นร้อยละ 89.58 ของเนื้อที่ปลูกทั้งภาค ได้รับผลผลิตรวมทั้งหมด 397,650.85 ตัน ผลผลิตเฉลี่ย 318 กิโลกรัมต่อไร่ โดยมีจังหวัดระยองปลูกมากที่สุด ประมาณ 615,633 ไร่ และจังหวัดปราจีนบุรี ปลูกน้อยที่สุดประมาณ 1,251 ไร่

พื้นที่ปลูกยางพาราภาคตะวันออกเฉียงเหนือ มีเนื้อที่ปลูกทั้งสิ้น 535,644 ไร่ คิดเป็นร้อยละ 3.27 ของเนื้อที่ปลูกทั้งหมด โดยแบ่งเป็นเนื้อที่ยังไม่ให้ผลผลิต 263,844 ไร่ คิดเป็นร้อยละ 49.26 ของเนื้อที่ปลูกทั้งภาค และเนื้อที่ให้ผลผลิต 271,800 ไร่ คิดเป็นร้อยละ 50.74 ของเนื้อที่ปลูกทั้งภาค ได้รับผลผลิตรวมทั้งหมด 82,202.14 ตัน ผลผลิตเฉลี่ย 302 กิโลกรัมต่อไร่ โดยจังหวัดที่มีพื้นที่ปลูกมากที่สุดได้แก่ จังหวัดหนองคาย ประมาณ 152,919 ไร่ และจังหวัดที่ปลูกน้อยที่สุดได้แก่ จังหวัดมหาสารคาม ประมาณ 943 ไร่

พื้นที่ปลูกยางพาราภาคใต้ มีเนื้อที่ปลูกทั้งสิ้น 14,367,943 ไร่ คิดเป็นร้อยละ 87.61 ของเนื้อที่ปลูกทั้งหมด โดยแบ่งเป็นเนื้อที่ยังไม่ให้ผลผลิต 1,569,911 ไร่ คิดเป็นร้อยละ 10.93 ของเนื้อที่ปลูกทั้งภาค และเนื้อที่ให้ผลผลิต 12,798,032 ไร่ คิดเป็นร้อยละ 89.07 ของเนื้อที่ปลูกทั้งภาค ได้รับผลผลิตรวม 3,617,566.14 ตัน ผลผลิตเฉลี่ย 283 กิโลกรัมต่อไร่ โดยจังหวัดที่มีพื้นที่ปลูกมากที่สุดได้แก่ สุราษฎร์ธานี 3,067,645 ไร่ และจังหวัดภูเก็ตปลูกน้อยที่สุด 134,613 ไร่

ข้อมูลชั้นความเหมาะสมของดินสำหรับการปลูกยางพาราทั่วประเทศ พบว่า มีพื้นที่ที่เหมาะสมกับการปลูกยางพารา ประมาณ 9,614,711 ไร่ เหมาะสมปานกลาง 1,542,339 ไร่ เหมาะสมเล็กน้อย 4,748,648 ไร่ และพื้นที่ที่ไม่เหมาะสมในการปลูกยางพารา 446,632 ไร่ และพื้นที่ที่ไม่มีการจัดชั้นความเหมาะสม 12,505 ไร่ ซึ่งเป็นพื้นที่ของภาคเหนือทั้งหมด

## 11. ปัญหาและอุปสรรค

ปัญหาต่างๆ ที่พบจากการสำรวจพื้นที่ยางพารา โดยเฉพาะในภาคใต้ที่สำคัญได้แก่

- สถานการณ์ความไม่สงบใน 3 จังหวัดชายแดนภาคใต้ จังหวัดปัตตานี ยะลา และ นราธิวาส ที่เป็นอุปสรรคสำคัญต่อการสำรวจ สัมภาษณ์เกษตรกร
- การสื่อสารกับเกษตรกรเป็นภาษาเขมรอย่างเดียว ไม่สามารถพูดไทยได้ ทำให้สื่อสารกันไม่รู้เรื่อง ทำให้ได้ข้อมูลไม่ชัดเจน
- ในการสำรวจ สัมภาษณ์ เจ้าของสวนยางที่มีที่อยู่อาศัยคนละพื้นที่กับสวน และ บางครั้งขณะสำรวจจะไม่พบเจ้าของ ทำให้ไม่สามารถสอบถามรายละเอียดในแบบสอบถามได้
- การขยายพื้นที่ปลูกยางพารา โดยเฉพาะยางที่เพิ่งปลูกใหม่ ยังไม่สามารถเห็นได้ชัดในภาพถ่ายดาวเทียม จึงต้องใช้เวลาค่อนข้างมากในการสำรวจหาตำแหน่งพิกัดสวนยางพารา ซึ่งหมายถึงการใช้งบประมาณค่าใช้จ่ายที่เพิ่มขึ้นด้วย

## บรรณานุกรม

- กรมวิชาการเกษตร 2540. **ทางเลือกเทคโนโลยีการผลิตพืชและระบบเกษตรกรรมในพื้นที่ภาคตะวันออก**. กระทรวงเกษตรและสหกรณ์
- กรมวิชาการเกษตร 2541. **คำแนะนำการใช้อย่างพาราปี 2541**. กระทรวงเกษตรและสหกรณ์. กรุงเทพมหานคร
- กรมวิชาการเกษตร 2542. **การประเมินระดับธาตุอาหารพืชเพื่อแนะนำการใช้อย่างพารา**. กระทรวงเกษตรและสหกรณ์
- กรมวิชาการเกษตร 2545. **คู่มือการผลิตยางแผ่นคุณภาพดี และมาตรฐานคุณภาพยางแผ่น**. กระทรวงเกษตรและสหกรณ์
- กรมส่งเสริมการเกษตร 2539. **การบำรุงรักษาสวนยางหลังเปิดกรีด**. กระทรวงเกษตรและสหกรณ์. กรุงเทพฯ
- กองทุนสงเคราะห์การทำสวนยาง. **หลักปฏิบัติการปลูกยางสำหรับให้การผลิต**. กรุงเทพฯ
- <http://www.oae.go.th/mis/predict/pararubber.htm> (17/9/2547)

## ภาคผนวก

**ยางพารา : แสดงรายละเอียดแหล่งรับซื้อ-ขาย และแปรรูป รายจังหวัด ปี 2547**

ชื่อโรงงาน /หน่วยงาน/เจ้าของกิจการ	สถานที่ตั้ง	ประกอบกิจการ
สหกรณ์กองทุนสวนยางบ้านกรวด จำกัด	8 ม.9 ต.จันทร์ทับเพชร อ.บ้านกรวด	รับซื้อน้ำยาง,ยางแผ่นดิบ
สมาชิกสหกรณ์	ต.จันทร์ทับเพชร อ.บ้านกรวด จ.บุรีรัมย์	รับซื้อน้ำยาง,ยางแผ่นดิบ
นางมนทิชา เอียดนุช	124 ม.8 บ้านกรวด-กาบเชิง ต.จันทร์ทับเพชร อ.บ้านกรวด จ.บุรีรัมย์	รับซื้อน้ำยาง,ยางแผ่นดิบ
นายฉัตรชัย ศรีรุ่งรัตน์	253 ม.12 บ้านกรวด-กาบเชิง ต.ปราสาท อ.บ้านกรวด จ.บุรีรัมย์	รับซื้อน้ำยาง,ยางแผ่นดิบ,เศษยาง
บริษัท โชคชัยรับเบอร์เฮ้าส์ จำกัด	ถ.บ้านกรวด-ละหานทราย ต.ปราสาท อ.บ้านกรวด จ.บุรีรัมย์	รับซื้อน้ำยาง,ยางแผ่นดิบ,เศษยาง
ตะวันออกยางพารา	ต.ปราสาท อ.บ้านกรวด จ.บุรีรัมย์	รับซื้อน้ำยาง,ยางแผ่นดิบ
บริษัท ละหานทรายรับเบอร์ แอนด์ ลาเท็กซ์ จำกัด	ต.ตาจ อ.ละหานทราย จ.บุรีรัมย์	รับซื้อน้ำยาง,ยางแผ่นดิบ
สหกรณ์กองทุนสวนยางโนนสุวรรณ	109 ม.5 ต.ดงชีจาน อ.โนนสุวรรณ จ.บุรีรัมย์	รับซื้อน้ำยาง,ยางแผ่นดิบ
ชัชวาลย์ยางพารา	395/9-13 ม.22 ต.นิคม อ.สตึก จ.บุรีรัมย์	รับซื้อน้ำยาง,ยางแผ่นดิบ
จุดรับซื้อ	ต.ทุ่งลุยลา อ.คอนสาร จ.ชัยภูมิ	รับซื้อน้ำยาง,ยางแผ่นดิบ
จุดรับซื้อ	ต.สหัชขันธุ์ อ.สหัชขันธุ์ จ.กาฬสินธุ์	รับซื้อน้ำยาง,ยางแผ่นดิบ
จุดรับซื้อ	ต.บัวขาว อ.ภูผินาราย จ.กาฬสินธุ์	รับซื้อน้ำยาง,ยางแผ่นดิบ
จุดรับซื้อ	ต.สมเด็จ อ.สมเด็จ จ.กาฬสินธุ์	รับซื้อน้ำยาง,ยางแผ่นดิบ
จุดรับซื้อ	ต.บ้านฝาง อ.กระนวน จ.ขอนแก่น	รับซื้อน้ำยาง,ยางแผ่นดิบ

ชื่อโรงงาน /หน่วยงาน/เจ้าของกิจการ	สถานที่ตั้ง	ประกอบกิจการ
จุดรับซื้อ	ต.ห้วยบ่อซืน อ.ปากชม จ.เลย	รับซื้อน้ำตาล,ยางแผ่นดิบ
จุดรับซื้อ	ต. เขียงกลม อ.ปากชม จ.เลย	รับซื้อน้ำตาล,ยางแผ่นดิบ
จุดรับซื้อ	ต.เขียงคาน อ.เขียงคาน จ.เลย	รับซื้อน้ำตาล,ยางแผ่นดิบ
จุดรับซื้อ	ต.ปากตม อ.เขียงคาน จ.เลย	รับซื้อน้ำตาล,ยางแผ่นดิบ
จุดรับซื้อ	ต.ธาตุ อ.เขียงคาน จ.เลย	รับซื้อน้ำตาล,ยางแผ่นดิบ
จุดรับซื้อ	ต.นาดัง อ.นาดัง จ.เลย	รับซื้อน้ำตาล,ยางแผ่นดิบ
จุดรับซื้อ	ต.เสียว อ.เมือง จ.เลย	รับซื้อน้ำตาล,ยางแผ่นดิบ
จุดรับซื้อ	ต.กกตู๋ อ.เมือง จ.เลย	รับซื้อน้ำตาล,ยางแผ่นดิบ
จุดรับซื้อ	ต.นิคมคำสร้อย อ.นิคมคำสร้อย จ.มุกดาหาร	รับซื้อน้ำตาล,ยางแผ่นดิบ
จุดรับซื้อ	ต.ดอนตาล อ.ดอนตาล จ.มุกดาหาร	รับซื้อน้ำตาล,ยางแผ่นดิบ
จุดรับซื้อ	ต.ท่าอุเทน อ.ท่าอุเทน จ.นครพนม	รับซื้อน้ำตาล,ยางแผ่นดิบ
จุดรับซื้อ	ต.ฟุ่มแก อ.นาแก จ.นครพนม	รับซื้อน้ำตาล,ยางแผ่นดิบ
จุดรับซื้อ	ต.ดอนเตย อ.นาทม จ.นครพนม	รับซื้อน้ำตาล,ยางแผ่นดิบ
จุดรับซื้อ	ต.นาคำ อ.ศรีสงคราม จ.นครพนม	รับซื้อน้ำตาล,ยางแผ่นดิบ
จุดรับซื้อ	ต.โนนสัง อ.โนนสัง จ.หนองบัวลำภู	รับซื้อน้ำตาล,ยางแผ่นดิบ
จุดรับซื้อ	ต.บุญทัน อ.สุวรรณคูหา จ.หนองบัวลำภู	รับซื้อน้ำตาล,ยางแผ่นดิบ
จุดรับซื้อ	ต.เซกา อ.เซกา จ.หนองคาย	รับซื้อน้ำตาล,ยางแผ่นดิบ



ชื่อโรงงาน /หน่วยงาน/เจ้าของกิจการ	สถานที่ตั้ง	ประกอบกิจการ
สหกรณ์กองทุนสวนยางนาตาขวัญ จำกัด	ม.4 ต.นาตาขวัญ อ.เมือง จ.ระยอง	ทำยางแผ่นดิบ,ทำยางแผ่นผึ่งแห้ง/รมควัน,ทำยางเครป
สหกรณ์กองทุนสวนยางบ้านคลองไ้	ม.8 ต.กระแสน อ.แกลง จ.ระยอง	ทำยางแผ่นดิบ,ทำยางแผ่นผึ่งแห้ง/รมควัน,ทำยางเครป
สหกรณ์กองทุนสวนยางบ้านชุมชุมสูง จำกัด	ม.7 ต.ทุ่งควายกิน อ.แกลง จ.ระยอง	ทำยางแผ่นดิบ,ทำยางแผ่นผึ่งแห้ง/รมควัน,ทำยางเครป
สหกรณ์กองทุนสวนยางพัฒนาบ้านท่าเสา จำกัด	ม.4 ถ. - ต.หนองบัว อ.บ้านค่าย จ.ระยอง	ทำยางแผ่นดิบ,ทำยางแผ่นผึ่งแห้ง/รมควัน,ทำยางเครป
บ.ไทยรับเบอร์แอนดลาเท็กซ์ จำกัด	44/5 ม.1 ต.กระเจ็ด อ.เมือง จ.ระยอง	รับซื้อน้ำยาง
บ.ไทยฮิวายพารา จำกัด (มหาชน)	7/2 ม.2 ต.กระเจ็ด อ.เมือง จ.ระยอง	รับซื้อยางแผ่น
บ.หมิงฮงอุตสาหกรรมลาเท็กซ์ จำกัด	18 ม.4 ต.กระเจ็ด อ.เมือง จ.ระยอง	รับซื้อน้ำยาง
บ.ไทยฮิวายพารา จำกัด (มหาชน) สาขาตั้งขฤกษ์-ระยอง	80/4 ม.1 ต.สำนักทอง อ.เมือง จ.ระยอง	รับซื้อยางแผ่น
บ.พีเอสรับเบอร์ จำกัด	17ม.4 ต.สำนักทอง อ.เมือง จ.ระยอง	ทำยางแผ่นดิบ
บ.ยางไทยปักษ์ใต้ จำกัด	178/1 ม.2 ต.กระเจ็ด อ.เมือง จ.ระยอง	รับซื้อยางแผ่น
หจก.ระยองที่รับเบอร์	237/14 ม.5 ต.เชิงเนิน อ.เมือง จ.ระยอง	รับซื้อยางแผ่น
บ.ระยองรับเบอร์แอนดลาเท็กซ์(1990) จำกัด	151/2 ม.1 ต.เชิงเนิน อ.เมือง จ.ระยอง	รับซื้อยางแผ่น,น้ำยาง
บ.เอส แอน แอล จำกัด	85/1 ม.5 ต.ตาขัน อ.เมือง จ.ระยอง	รับซื้อยางแผ่น
บ.มหากิจรับเบอร์ จำกัด	69 ม.2 ต.มาบข่า กิ่ง อ.นิคมพัฒนา จ.ระยอง	รับซื้อน้ำยาง
บ.แพนเอเชียไปโอเทคไนด์ยี จำกัด	91 ม.1 ต.ละหาร อ.ปลวกแดง จ.ระยอง	ผลิตยางแท่ง,รับซื้อน้ำยาง
บ.ศรีเทพไทยลาเท็กซ์ จำกัด	16 ม.8 ต.กระแสน อ.แกลง จ.ระยอง	รับซื้อน้ำยาง
บ.ไกรทิพย์รับเบอร์ จำกัด	20/3 ม.4 ต.วังหัว อ.แกลง จ.ระยอง	รับซื้อน้ำยาง,ยางแผ่น

ชื่อโรงงาน /หน่วยงาน/เจ้าของกิจการ	สถานที่ตั้ง	ประกอบกิจการ
หจก.ตั้งบัวนเซียง	222 ม.3 ต.วังหว่า อ.แกลง จ.ระยอง	รับซื้อน้ำยาง
บ.ซูเปอร์ลาเท็กซ์ จำกัด	30 ม.7 ต.ห้วยยาง อ.แกลง จ.ระยอง	รับซื้อน้ำยาง
หจก.ตั้งเจียบเซ็งรับเบอร์	3/4 ม.6 ต.วังหว่า อ.แกลง จ.ระยอง	รับซื้อน้ำยาง
บ.หินแท่นยางพารา จำกัด	57/1 ม.5 ต.ห้วยยาง อ.แกลง จ.ระยอง	รับซื้อยางแผ่น
บ.ดีเอสรับเบอร์แอนดฺลาเท็กซ์ จำกัด	160/1 ม.4 ต.กองดิน อ.แกลง จ.ระยอง	รับซื้อยางแผ่น,น้ำยาง
บ.เซ่งม่วยตะวันออก จำกัด	86/1 ม.4 ต.กองดิน อ.แกลง จ.ระยอง	รับซื้อยางแผ่น
บ.ยางงาม จำกัด	22/3 ต.คลองปูน อ.แกลง จ.ระยอง	รับซื้อน้ำยาง
สหกรณ์กองทุนสวนยางบ่อไฟไหม้	9 ม.4 ต.พวา อ.แก่งหางแมว จ.จันทบุรี	ทำยางแผ่นดิบ,ทำยางแผ่นผึ่งแห้ง/รมควัน,ทำยางเครป
สหกรณ์กองทุนสวนยางบ้านแก่ง จำกัด	ม.4 ต.แก่งหางแมว อ.แก่งหางแมว จ.จันทบุรี	ทำยางแผ่นดิบ,ทำยางแผ่นผึ่งแห้ง/รมควัน,ทำยางเครป
สหกรณ์กองทุนสวนยางบ้านสะท้อน จำกัด	ม.3 ต.จันทเขลม กิ่ง อ.เขาคิชฌกูฏ จ.จันทบุรี	ทำยางแผ่นดิบ,ทำยางแผ่นผึ่งแห้ง/รมควัน,ทำยางเครป
สหกรณ์กองทุนสวนยางบ้านสุขใจ จำกัด	27 ม.7 ต.ขุนซ่อง อ.แก่งหางแมว จ.จันทบุรี	ทำยางแผ่นดิบ,ทำยางแผ่นผึ่งแห้ง/รมควัน,ทำยางเครป
สหกรณ์กองทุนสวนยางบ้านอ่างศิรีจำกัด	86 ม.2 ต.อ่างศิรี อ.มะขาม จ.จันทบุรี	ทำยางแผ่นดิบ,ทำยางแผ่นผึ่งแห้ง/รมควัน,ทำยางเครป
สหกรณ์กองทุนสวนยางบึงวี จำกัด	ม.2 ต.บึงวี อ.มะขาม จ.จันทบุรี	ทำยางแผ่นดิบ,ทำยางแผ่นผึ่งแห้ง/รมควัน,ทำยางเครป
สหกรณ์กองทุนสวนยางพวา จำกัด	145 ม.5 ต.สามพี่น้อง อ.แก่งหางแมว จ.จันทบุรี	ทำยางแผ่นดิบ,ทำยางแผ่นผึ่งแห้ง/รมควัน,ทำยางเครป
สหกรณ์กองทุนสวนยางโพธิ์ลังกา จำกัด	91/1 ม.6 ต.นายายอาม อ.นายายอาม จ.จันทบุรี	ทำยางแผ่นดิบ,ทำยางแผ่นผึ่งแห้ง/รมควัน,ทำยางเครป
สหกรณ์กองทุนสวนยางวังซั้ม จำกัด	14/1 ม.6 ถ.- ต.วังซั้ม อ.มะขาม จ.จันทบุรี	ทำยางแผ่นดิบ,ทำยางแผ่นผึ่งแห้ง/รมควัน,ทำยางเครป
สหกรณ์กองทุนสวนยางวังโดนด (วังหิน) จำกัด	ม.4 ต.วังโดนด อ.นายายอาม จ.จันทบุรี	ทำยางแผ่นดิบ,ทำยางแผ่นผึ่งแห้ง/รมควัน,ทำยางเครป

ชื่อโรงงาน /หน่วยงาน/เจ้าของกิจการ	สถานที่ตั้ง	ประกอบกิจการ
สหกรณ์กองทุนสวนยางวังพง จำกัด	ม.4 ต.ขุนซ่อง อ.แก่งหางแมว จ.จันทบุรี	ทำยางแผ่นดิบ,ทำยางแผ่นผึ่งแห้ง/รมควัน,ทำยางเครป
สหกรณ์กองทุนสวนยางวังพรหม จำกัด	ม.4 ต.เขาแก้ว อ.ท่าใหม่ จ.จันทบุรี	ทำยางแผ่นดิบ,ทำยางแผ่นผึ่งแห้ง/รมควัน,ทำยางเครป
สหกรณ์กองทุนสวนยางวังสรรพรส จำกัด	ม.1 ถ.- ต.วังสรรพรส อ.ขลุง จ.จันทบุรี	ทำยางแผ่นดิบ,ทำยางแผ่นผึ่งแห้ง/รมควัน,ทำยางเครป
สหกรณ์กองทุนสวนยางวังอีแอ่น จำกัด	ม.8 ถ. - ต.พวา อ.แก่งหางแมว จ.จันทบุรี	ทำยางแผ่นดิบ,ทำยางแผ่นผึ่งแห้ง/รมควัน,ทำยางเครป
สหกรณ์กองทุนสวนยางสอยดาว จำกัด	ม.1 ถ. - ต.ทุ่งขนาน อ.สอยดาว จ.จันทบุรี	ทำยางแผ่นดิบ,ทำยางแผ่นผึ่งแห้ง/รมควัน,ทำยางเครป
สหกรณ์กองทุนสวนยางสามพี่น้อง จำกัด	ม.1 ต.สามพี่น้อง อ.แก่งหางแมว จ.จันทบุรี	ทำยางแผ่นดิบ,ทำยางแผ่นผึ่งแห้ง/รมควัน,ทำยางเครป
สหกรณ์กองทุนสวนยางแสง จำกัด	ม.7 ถ. - ต.แสง อ.เมือง จ.จันทบุรี	ทำยางแผ่นดิบ,ทำยางแผ่นผึ่งแห้ง/รมควัน,ทำยางเครป
สหกรณ์กองทุนสวนยางหนองแขวนจำกัด	6 ม.5 ต.กระแจะ อ.นายายอาม จ.จันทบุรี	ทำยางแผ่นดิบ,ทำยางแผ่นผึ่งแห้ง/รมควัน,ทำยางเครป
กลุ่มเกษตรกรทำสวนคลองใหญ่	ม.1 ต.แหลมงอบ อ.แหลมงอบ จ.ตราด	ทำยางแผ่นดิบ,ทำยางแผ่นผึ่งแห้ง/รมควัน,ทำยางเครป
กลุ่มเกษตรกรบางปิด	ม.7 ต.บางปิด อ.แหลมงอบ จ.ตราด	ทำยางแผ่นดิบ,ทำยางแผ่นผึ่งแห้ง/รมควัน,ทำยางเครป
กลุ่มบ้านช้างทูน	ม.1 ต.ช้างทูน อ.บ่อไร่ จ.ตราด	ทำยางแผ่นดิบ,ทำยางแผ่นผึ่งแห้ง/รมควัน,ทำยางเครป
กลุ่มบ้านด่านชุมพลก้าวหน้า	ม.1 ต.ด่านชุมพล อ.บ่อไร่ จ.ตราด	ทำยางแผ่นดิบ,ทำยางแผ่นผึ่งแห้ง/รมควัน,ทำยางเครป
กลุ่มบ้านน้ำเชี่ยว	ม.4 ต.น้ำเชี่ยว อ.แหลมงอบ จ.ตราด	ทำยางแผ่นดิบ,ทำยางแผ่นผึ่งแห้ง/รมควัน,ทำยางเครป
กลุ่มบ้านไม้ซี้	ม.10 ต.ห้วยแร้ง อ.เมือง จ.ตราด	ทำยางแผ่นดิบ,ทำยางแผ่นผึ่งแห้ง/รมควัน,ทำยางเครป
กลุ่มบ้านสวนในพัฒนา	ม.9 ต.เขาสมิง อ.เขาสมิง จ.ตราด	ทำยางแผ่นดิบ,ทำยางแผ่นผึ่งแห้ง/รมควัน,ทำยางเครป
บ้านกลุ่มบ้านหัวทุ่งพัฒนา	ม.6 ต.ห้วยแร้ง อ.เมือง จ.ตราด	ทำยางแผ่นดิบ,ทำยางแผ่นผึ่งแห้ง/รมควัน,ทำยางเครป
บ้านตากแว้งสามัคคี	ม.6 ต.ด่านชุมพล อ.บ่อไร่ จ.ตราด	ทำยางแผ่นดิบ,ทำยางแผ่นผึ่งแห้ง/รมควัน,ทำยางเครป

ชื่อโรงงาน /หน่วยงาน/เจ้าของกิจการ	สถานที่ตั้ง	ประกอบกิจการ
บ้านอ่างเก็บน้ำตะกาด	ม.9 ต.ห้วยแร้ง อ.เมือง จ.ตราด	ทำยางแผ่นดิบ,ทำยางแผ่นผึ่งแห้ง/รมควัน,ทำยางเครป
สหกรณ์กองทุนสวนยางบ้านเนินดินแดง จำกัด	ม.3 ต.คลองใหญ่ อ.แหลมงอบ จ.ตราด	ทำยางแผ่นดิบ,ทำยางแผ่นผึ่งแห้ง/รมควัน,ทำยางเครป
สหกรณ์กองทุนสวนยางตรอกมะนาวพัฒนา จำกัด	ม.1 ต.ห้วยแร้ง อ.เมือง จ.ตราด	ทำยางแผ่นดิบ,ทำยางแผ่นผึ่งแห้ง/รมควัน,ทำยางเครป
สหกรณ์กองทุนสวนยางบ้านเขาหมาก จำกัด	ม.10 ต.ห้วยแร้ง อ.เมือง จ.ตราด	ทำยางแผ่นดิบ,ทำยางแผ่นผึ่งแห้ง/รมควัน,ทำยางเครป
สหกรณ์กองทุนสวนยางบ้านท่าโสม จำกัด	ม.1 ต.ท่าโสม อ.เขาสมิง จ.ตราด	ทำยางแผ่นดิบ,ทำยางแผ่นผึ่งแห้ง/รมควัน,ทำยางเครป
สหกรณ์กองทุนสวนยางบ้านเนินทรายห้วยแร้ง จำกัด	ม.5 ต.ห้วยแร้ง อ.เมือง จ.ตราด	ทำยางแผ่นดิบ,ทำยางแผ่นผึ่งแห้ง/รมควัน,ทำยางเครป
สหกรณ์กองทุนสวนยางบ้านบางปรือ จำกัด	ม.8 ต.ห้วยแร้ง อ.เมือง จ.ตราด	ทำยางแผ่นดิบ,ทำยางแผ่นผึ่งแห้ง/รมควัน,ทำยางเครป
สหกรณ์กองทุนสวนยางบ้านบางปิดร่วมใจ จำกัด	ม.3 ต.บางปิด อ.แหลมงอบ จ.ตราด	ทำยางแผ่นดิบ,ทำยางแผ่นผึ่งแห้ง/รมควัน,ทำยางเครป
สหกรณ์กองทุนสวนยางบ้านมุ่มมันเขาขาด จำกัด	ม.2 ต.ด่านชุมพล อ.บ่อไร่ จ.ตราด	ทำยางแผ่นดิบ,ทำยางแผ่นผึ่งแห้ง/รมควัน,ทำยางเครป
สหกรณ์กองทุนสวนยางบ้านวังกระแจะ จำกัด	ม.6 ต.วังกระแจะ อ.เมือง จ.ตราด	ทำยางแผ่นดิบ,ทำยางแผ่นผึ่งแห้ง/รมควัน,ทำยางเครป
สหกรณ์กองทุนสวนยางบ้านสลัก จำกัด	ม.3 ต.ท่าโสม อ.เขาสมิง จ.ตราด	ทำยางแผ่นดิบ,ทำยางแผ่นผึ่งแห้ง/รมควัน,ทำยางเครป
สหกรณ์กองทุนสวนยางบ้านสามง่าม จำกัด	ม.4 ต.วังกระแจะ อ.เมือง จ.ตราด	ทำยางแผ่นดิบ,ทำยางแผ่นผึ่งแห้ง/รมควัน,ทำยางเครป
สหกรณ์กองทุนสวนยางบ้านห้วงน้ำขาว จำกัด	ต.ห้วงน้ำขาว อ.เมือง จ.ตราด	ทำยางแผ่นดิบ,ทำยางแผ่นผึ่งแห้ง/รมควัน,ทำยางเครป
สหกรณ์กองทุนสวนยางบ้านห้วงพัฒนาสามัคคี จำกัด	ม.7 ต.เขาสมิง อ.เขาสมิง จ.ตราด	ทำยางแผ่นดิบ,ทำยางแผ่นผึ่งแห้ง/รมควัน,ทำยางเครป
สหกรณ์กองทุนสวนยางเสนาณรงค์	ม.6 ต.ประณีต อ.เขาสมิง จ.ตราด	ทำยางแผ่นดิบ,ทำยางแผ่นผึ่งแห้ง/รมควัน,ทำยางเครป
สหกรณ์กองทุนสวนยางหนองโพรงพัฒนา จำกัด	ม.6 ต.หนองโสน อ.เมือง จ.ตราด	ทำยางแผ่นดิบ,ทำยางแผ่นผึ่งแห้ง/รมควัน,ทำยางเครป
สหกรณ์กองทุนสวนยางแหลมมะขามสามัคคี จำกัด	ม.4 ต.แหลมงอบ อ.แหลมงอบ จ.ตราด	ทำยางแผ่นดิบ,ทำยางแผ่นผึ่งแห้ง/รมควัน,ทำยางเครป

ชื่อโรงงาน /หน่วยงาน/เจ้าของกิจการ	สถานที่ตั้ง	ประกอบกิจการ
บ.รับเบอร์โปรดักเตอร์	70/1 ม.1 ต.เขาสมิง อ.เขาสมิง จ.ตราด	รับซื้อน้ำยาง,ยางแผ่นดิบ
สนง.กองทุนสงฆ์เคราะห์ การทำสวนยาง	ม.6 ต.ประณีต อ.เขาสมิง จ.ตราด	รับซื้อน้ำยาง,ยางแผ่นดิบ
ร้านรับซื้อตลาดแสนตุง	387 ม.1 ต.แสนตุง อ.เขาสมิง จ.ตราด	รับซื้อน้ำยาง,ยางแผ่นดิบ
สวนยางบ้านกระดุกช้าง	13/2 ต.ด่านชุมพล อ.บ่อไร่ จ.ตราด	รับซื้อน้ำยาง,ยางแผ่นดิบ
ก๊อกลยางพารา	238/2 ต.หนองเสม็ด อ.เมือง จ.ตราด	รับซื้อน้ำยาง,ยางแผ่นดิบ
นิเวศน์ยางพารา	237/5 ต.หนองเสม็ด อ.เมือง จ.ตราด	รับซื้อน้ำยาง,ยางแผ่นดิบ
กลุ่มเกษตรกรทำสวนคลองกวาง	ม.1 ต.คลองกวาง อ.นาทวี จ.สงขลา	ทำยางแผ่นดิบ,ทำยางแผ่นผึ่งแห้ง/รมควัน,ทำยางเครป
กลุ่มคลองปราง	ม.3 ต.ทับช้าง อ.นาทวี จ.สงขลา	ทำยางแผ่นดิบ,ทำยางแผ่นผึ่งแห้ง/รมควัน,ทำยางเครป
กลุ่มบ้านทุ่งตั้ง	ม.9 ต.สะทอน อ.นาทวี จ.สงขลา	ทำยางแผ่นดิบ,ทำยางแผ่นผึ่งแห้ง/รมควัน,ทำยางเครป
สหกรณ์กองทุนสวนยางเขาแดง(สะบ้าย้อย 3)จำกัด	ต.เขาแดง อ.สะบ้าย้อย จ.สงขลา	ทำยางแผ่นดิบ,ทำยางแผ่นผึ่งแห้ง/รมควัน,ทำยางเครป
สหกรณ์กองทุนสวนยางเขาพระยางทอง จำกัด	ม.5 ต.เขาพระ อ.รัตภูมิ จ.สงขลา	ทำยางแผ่นดิบ,ทำยางแผ่นผึ่งแห้ง/รมควัน,ทำยางเครป
สหกรณ์กองทุนสวนยางคลองช้าง จำกัด	ม.9 ถ.- ต.บางเหรียง อ.ควนเนียง จ.สงขลา	ทำยางแผ่นดิบ,ทำยางแผ่นผึ่งแห้ง/รมควัน,ทำยางเครป
สหกรณ์กองทุนสวนยางคลองต่อ จำกัด	ม.10 ต.กำแพงเพชร อ.รัตภูมิ จ.สงขลา	ทำยางแผ่นดิบ,ทำยางแผ่นผึ่งแห้ง/รมควัน,ทำยางเครป
สหกรณ์กองทุนสวนยางคลองบก จำกัด	ม.11 ต.ลำไพล อ.เทพา จ.สงขลา	ทำยางแผ่นดิบ,ทำยางแผ่นผึ่งแห้ง/รมควัน,ทำยางเครป
สหกรณ์กองทุนสวนยางควนหมากพัฒนา จำกัด	ม.3 ต.วังใหญ่ อ.เทพา จ.สงขลา	ทำยางแผ่นดิบ,ทำยางแผ่นผึ่งแห้ง/รมควัน,ทำยางเครป
สหกรณ์กองทุนสวนยางคูหา(สะบ้าย้อย2) จำกัด	ม.3 ต.คูหา อ.สะบ้าย้อย จ.สงขลา	ทำยางแผ่นดิบ,ทำยางแผ่นผึ่งแห้ง/รมควัน,ทำยางเครป
สหกรณ์กองทุนสวนยางโคกสูง 35 จำกัด	ม.5 ต.สำนักแต้ว อ.สะเดา จ.สงขลา	ทำยางแผ่นดิบ,ทำยางแผ่นผึ่งแห้ง/รมควัน,ทำยางเครป

ชื่อโรงงาน /หน่วยงาน/เจ้าของกิจการ	สถานที่ตั้ง	ประกอบกิจการ
สหกรณ์กองทุนสวนยางตำบลเกาะใหญ่ จำกัด	ม.2 ต.เกาะใหญ่ อ.กระแสดินธุ์ จ.สงขลา	ทำยางแผ่นดิบ,ทำยางแผ่นผึ่งแห้ง/รมควัน,ทำยางเครป
สหกรณ์กองทุนสวนยางตำบลพิจิตร จำกัด	ม.4 ต.พิจิตร อ.นาหม่อม จ.สงขลา	ทำยางแผ่นดิบ,ทำยางแผ่นผึ่งแห้ง/รมควัน,ทำยางเครป
สหกรณ์กองทุนสวนยางท่าประดู่ จำกัด	ม.3 ต.ท่าประดู่ อ.นาทวี จ.สงขลา	ทำยางแผ่นดิบ,ทำยางแผ่นผึ่งแห้ง/รมควัน,ทำยางเครป
สหกรณ์กองทุนสวนยางท่ามะปรางค์ยางทอง จำกัด	ม.8 ต.ท่าชะมวง อ.รัตภูมิ จ.สงขลา	ทำยางแผ่นดิบ,ทำยางแผ่นผึ่งแห้ง/รมควัน,ทำยางเครป
สหกรณ์กองทุนสวนยางทุ่งโพธิ์ จำกัด ทุ่งโพธิ์	ม.5 ต.ลำไพล อ.เทพา จ.สงขลา	ทำยางแผ่นดิบ,ทำยางแผ่นผึ่งแห้ง/รมควัน,ทำยางเครป
สหกรณ์กองทุนสวนยางทุ่งหรี จำกัด	ม.5 ต.วังใหญ่ อ.เทพา จ.สงขลา	ทำยางแผ่นดิบ,ทำยางแผ่นผึ่งแห้ง/รมควัน,ทำยางเครป
สหกรณ์กองทุนสวนยางธารคีรี (สระบัวอ้อย9) จำกัด	ม.1 ต.ธารคีรี อ.สะบ้าย้อย จ.สงขลา	ทำยางแผ่นดิบ,ทำยางแผ่นผึ่งแห้ง/รมควัน,ทำยางเครป
สหกรณ์กองทุนสวนยางนาจวก จำกัด	ม.2 ต.ท่าม่วง อ.เทพา จ.สงขลา	ทำยางแผ่นดิบ,ทำยางแผ่นผึ่งแห้ง/รมควัน,ทำยางเครป
สหกรณ์กองทุนสวนยางน้ำขาว จำกัด	ม.2 ต.น้ำขาว อ.จะนะ จ.สงขลา	ทำยางแผ่นดิบ,ทำยางแผ่นผึ่งแห้ง/รมควัน,ทำยางเครป
สหกรณ์กองทุนสวนยางน้ำเขียว(สระบัวอ้อย10)จำกัด	ม.4 ต.เขาแดง อ.สะบ้าย้อย จ.สงขลา	ทำยางแผ่นดิบ,ทำยางแผ่นผึ่งแห้ง/รมควัน,ทำยางเครป
สหกรณ์กองทุนสวนยางนิคมพัฒนาการยาง จำกัด	ม.11 ต.ท่าชะมวง อ.รัตภูมิ จ.สงขลา	ทำยางแผ่นดิบ,ทำยางแผ่นผึ่งแห้ง/รมควัน,ทำยางเครป
สหกรณ์กองทุนสวนยางบ่อน้ำส้ม จำกัด	ม.6 ต.เทพา อ.เทพา จ.สงขลา	ทำยางแผ่นดิบ,ทำยางแผ่นผึ่งแห้ง/รมควัน,ทำยางเครป
สหกรณ์กองทุนสวนยางบ้านเกำร้างพัฒนา จำกัด	ม.6 ต.คลองหอยโข่ง อ.คลองหอยโข่ง จ.สงขลา	ทำยางแผ่นดิบ,ทำยางแผ่นผึ่งแห้ง/รมควัน,ทำยางเครป
สหกรณ์กองทุนสวนยางบ้านเขาค้าง จำกัด	ม.6 ต.สะพานไม้แก่น อ.จะนะ จ.สงขลา	ทำยางแผ่นดิบ,ทำยางแผ่นผึ่งแห้ง/รมควัน,ทำยางเครป
สหกรณ์กองทุนสวนยางบ้านเขามีเกียรติ จำกัด	ม.3 ต.เขามีเกียรติ อ.สะเดา จ.สงขลา	ทำยางแผ่นดิบ,ทำยางแผ่นผึ่งแห้ง/รมควัน,ทำยางเครป
สหกรณ์กองทุนสวนยางบ้านคลองเขาล้อม จำกัด	ม.8 ต.เขาพระ อ.รัตภูมิ จ.สงขลา	ทำยางแผ่นดิบ,ทำยางแผ่นผึ่งแห้ง/รมควัน,ทำยางเครป
สหกรณ์กองทุนสวนยางบ้านคลองถั่ว จำกัด	ม.7 ต.เขาพระ อ.รัตภูมิ จ.สงขลา	ทำยางแผ่นดิบ,ทำยางแผ่นผึ่งแห้ง/รมควัน,ทำยางเครป

ชื่อโรงงาน /หน่วยงาน/เจ้าของกิจการ	สถานที่ตั้ง	ประกอบกิจการ
สหกรณ์กองทุนสวนยางบ้านควนซี้แรด จำกัด	ม.9 ต.นาหว้า อ.จะนะ จ.สงขลา	ทำยางแผ่นดิบ,ทำยางแผ่นผึ่งแห้ง/รมควัน,ทำยางเครป
สหกรณ์กองทุนสวนยางบ้านควนซี้แรด จำกัด	ม.6 ต.พะตง อ.หาดใหญ่ จ.สงขลา	ทำยางแผ่นดิบ,ทำยางแผ่นผึ่งแห้ง/รมควัน,ทำยางเครป
สหกรณ์กองทุนสวนยางบ้านควนนา จำกัด	ม.7 ต.กำแพงเพชร อ.รัตภูมิ จ.สงขลา	ทำยางแผ่นดิบ,ทำยางแผ่นผึ่งแห้ง/รมควัน,ทำยางเครป
สหกรณ์กองทุนสวนยางบ้านควนเนียงใน จำกัด	ม.13 ต.รัตภูมิ อ.ควนเนียง จ.สงขลา	ทำยางแผ่นดิบ,ทำยางแผ่นผึ่งแห้ง/รมควัน,ทำยางเครป
สหกรณ์กองทุนสวนยางบ้านควนเสม็ด จำกัด	ม.10 ต.ปริง อ.สะเดา จ.สงขลา	ทำยางแผ่นดิบ,ทำยางแผ่นผึ่งแห้ง/รมควัน,ทำยางเครป
สหกรณ์กองทุนสวนยางบ้านคูนายสังข์ จำกัด	ต.แค อ.จะนะ จ.สงขลา	ทำยางแผ่นดิบ,ทำยางแผ่นผึ่งแห้ง/รมควัน,ทำยางเครป
สหกรณ์กองทุนสวนยางบ้านจะโหนด จำกัด	ม.1 ต.จะโหนด อ.จะนะ จ.สงขลา	ทำยางแผ่นดิบ,ทำยางแผ่นผึ่งแห้ง/รมควัน,ทำยางเครป
สหกรณ์กองทุนสวนยางบ้านช้างไห้ จำกัด	ม.3 ต.คลองทาวง อ.นาทวี จ.สงขลา	ทำยางแผ่นดิบ,ทำยางแผ่นผึ่งแห้ง/รมควัน,ทำยางเครป
สหกรณ์กองทุนสวนยางบ้านดอนซี้เหล็ก จำกัด	ม.5 ต.พะวง อ.เมือง จ.สงขลา	ทำยางแผ่นดิบ,ทำยางแผ่นผึ่งแห้ง/รมควัน,ทำยางเครป
สหกรณ์กองทุนสวนยางบ้านต้นปริง จำกัด	ม.5 ต.คลองหรีง อ.นาหม่อม จ.สงขลา	ทำยางแผ่นดิบ,ทำยางแผ่นผึ่งแห้ง/รมควัน,ทำยางเครป
สหกรณ์กองทุนสวนยางบ้านทรายขาว จำกัด	148 ม.6 ต.ทุ่งหวัง อ.เมือง จ.สงขลา	ทำยางแผ่นดิบ,ทำยางแผ่นผึ่งแห้ง/รมควัน,ทำยางเครป
สหกรณ์กองทุนสวนยางบ้านทรายขาว จำกัด	ม.6 ต.ทุ่งหวัง อ.เมือง จ.สงขลา	ทำยางแผ่นดิบ,ทำยางแผ่นผึ่งแห้ง/รมควัน,ทำยางเครป
สหกรณ์กองทุนสวนยางบ้านทับโกบ จำกัด	ม.4 ต.สำนักขาม อ.สะเดา จ.สงขลา	ทำยางแผ่นดิบ,ทำยางแผ่นผึ่งแห้ง/รมควัน,ทำยางเครป
สหกรณ์กองทุนสวนยางบ้านทุ่งปรีอ จำกัด	ม.7 ต.เขาพระ อ.รัตภูมิ จ.สงขลา	ทำยางแผ่นดิบ,ทำยางแผ่นผึ่งแห้ง/รมควัน,ทำยางเครป
สหกรณ์กองทุนสวนยางบ้านทุ่งพอ(สะพาน้อย 8) จำกัด	ม.2 ต.ทุ่งพอ อ.สะพาน้อย จ.สงขลา	ทำยางแผ่นดิบ,ทำยางแผ่นผึ่งแห้ง/รมควัน,ทำยางเครป
สหกรณ์กองทุนสวนยางบ้านทุ่งโพธิ์ จำกัด	ม.6 ต.ทุ่งขมิ้น อ.นาหม่อม จ.สงขลา	ทำยางแผ่นดิบ,ทำยางแผ่นผึ่งแห้ง/รมควัน,ทำยางเครป
สหกรณ์กองทุนสวนยางบ้านทุ่งหลุมนก จำกัด	ต.ปริง อ.สะเดา จ.สงขลา	ทำยางแผ่นดิบ,ทำยางแผ่นผึ่งแห้ง/รมควัน,ทำยางเครป

ชื่อโรงงาน /หน่วยงาน/เจ้าของกิจการ	สถานที่ตั้ง	ประกอบกิจการ
สหกรณ์กองทุนสวนยางบ้านควนซี้แรด จำกัด	ม.9 ต.นาหว้า อ.จะนะ จ.สงขลา	ทำยางแผ่นดิบ,ทำยางแผ่นผึ่งแห้ง/รมควัน,ทำยางเครป
สหกรณ์กองทุนสวนยางบ้านควนซี้แรด จำกัด	ม.6 ต.พะตง อ.หาดใหญ่ จ.สงขลา	ทำยางแผ่นดิบ,ทำยางแผ่นผึ่งแห้ง/รมควัน,ทำยางเครป
สหกรณ์กองทุนสวนยางบ้านควนนา จำกัด	ม.7 ต.กำแพงเพชร อ.รัตภูมิ จ.สงขลา	ทำยางแผ่นดิบ,ทำยางแผ่นผึ่งแห้ง/รมควัน,ทำยางเครป
สหกรณ์กองทุนสวนยางบ้านควนเนียงใน จำกัด	ม.13 ต.รัตภูมิ อ.ควนเนียง จ.สงขลา	ทำยางแผ่นดิบ,ทำยางแผ่นผึ่งแห้ง/รมควัน,ทำยางเครป
สหกรณ์กองทุนสวนยางบ้านควนเสม็ด จำกัด	ม.10 ต.ปริง อ.สะเดา จ.สงขลา	ทำยางแผ่นดิบ,ทำยางแผ่นผึ่งแห้ง/รมควัน,ทำยางเครป
สหกรณ์กองทุนสวนยางบ้านคูนายสังข์ จำกัด	ต.แค อ.จะนะ จ.สงขลา	ทำยางแผ่นดิบ,ทำยางแผ่นผึ่งแห้ง/รมควัน,ทำยางเครป
สหกรณ์กองทุนสวนยางบ้านจะโหนด จำกัด	ม.1 ต.จะโหนด อ.จะนะ จ.สงขลา	ทำยางแผ่นดิบ,ทำยางแผ่นผึ่งแห้ง/รมควัน,ทำยางเครป
สหกรณ์กองทุนสวนยางบ้านช้างไห้ จำกัด	ม.3 ต.คลองกวาง อ.นาทวี จ.สงขลา	ทำยางแผ่นดิบ,ทำยางแผ่นผึ่งแห้ง/รมควัน,ทำยางเครป
สหกรณ์กองทุนสวนยางบ้านดอนซี้เหล็ก จำกัด	ม.5 ต.พะวง อ.เมือง จ.สงขลา	ทำยางแผ่นดิบ,ทำยางแผ่นผึ่งแห้ง/รมควัน,ทำยางเครป
สหกรณ์กองทุนสวนยางบ้านต้นปริง จำกัด	ม.5 ต.คลองหรีง อ.นาหม่อม จ.สงขลา	ทำยางแผ่นดิบ,ทำยางแผ่นผึ่งแห้ง/รมควัน,ทำยางเครป
สหกรณ์กองทุนสวนยางบ้านทรายขาว จำกัด	148 ม.6 ต.ทุ่งหวัง อ.เมือง จ.สงขลา	ทำยางแผ่นดิบ,ทำยางแผ่นผึ่งแห้ง/รมควัน,ทำยางเครป
สหกรณ์กองทุนสวนยางบ้านทรายขาว จำกัด	ม.6 ต.ทุ่งหวัง อ.เมือง จ.สงขลา	ทำยางแผ่นดิบ,ทำยางแผ่นผึ่งแห้ง/รมควัน,ทำยางเครป
สหกรณ์กองทุนสวนยางบ้านทับโกบ จำกัด	ม.4 ต.สำนักขาม อ.สะเดา จ.สงขลา	ทำยางแผ่นดิบ,ทำยางแผ่นผึ่งแห้ง/รมควัน,ทำยางเครป
สหกรณ์กองทุนสวนยางบ้านทุ่งปรีอ จำกัด	ม.7 ต.เขาพระ อ.รัตภูมิ จ.สงขลา	ทำยางแผ่นดิบ,ทำยางแผ่นผึ่งแห้ง/รมควัน,ทำยางเครป
สหกรณ์กองทุนสวนยางบ้านทุ่งพอ(สะพาน้อย 8) จำกัด	ม.2 ต.ทุ่งพอ อ.สะพาน้อย จ.สงขลา	ทำยางแผ่นดิบ,ทำยางแผ่นผึ่งแห้ง/รมควัน,ทำยางเครป
สหกรณ์กองทุนสวนยางบ้านทุ่งโพธิ์ จำกัด	ม.6 ต.ทุ่งขมิ้น อ.นาหม่อม จ.สงขลา	ทำยางแผ่นดิบ,ทำยางแผ่นผึ่งแห้ง/รมควัน,ทำยางเครป
สหกรณ์กองทุนสวนยางบ้านทุ่งหลุมนก จำกัด	ต.ปริง อ.สะเดา จ.สงขลา	ทำยางแผ่นดิบ,ทำยางแผ่นผึ่งแห้ง/รมควัน,ทำยางเครป

ชื่อโรงงาน /หน่วยงาน/เจ้าของกิจการ	สถานที่ตั้ง	ประกอบกิจการ
สหกรณ์กองทุนสวนยางบ้านนา จำกัด	ม.5 ต.ป่าดงเบขาร์ อ.สะเดา จ.สงขลา	ทำยางแผ่นดิบ,ทำยางแผ่นผึ่งแห้ง/รมควัน,ทำยางเครป
สหกรณ์กองทุนสวนยางบ้านนาสีทอง จำกัด	ม.1 ต.เขาพระ อ.รัตภูมิ จ.สงขลา	ทำยางแผ่นดิบ,ทำยางแผ่นผึ่งแห้ง/รมควัน,ทำยางเครป
สหกรณ์กองทุนสวนยางบ้านนาหว่า จำกัด	ม.1 ต.นาหว่า อ.จะนะ จ.สงขลา	ทำยางแผ่นดิบ,ทำยางแผ่นผึ่งแห้ง/รมควัน,ทำยางเครป
สหกรณ์กองทุนสวนยางบ้านน้ำเต็ม(สวนมะพร้าว) จำกัด	ม.9 ต.บ้านนา อ.จะนะ จ.สงขลา	ทำยางแผ่นดิบ,ทำยางแผ่นผึ่งแห้ง/รมควัน,ทำยางเครป
สหกรณ์กองทุนสวนยางบ้านบนควนพาราทอง จำกัด	ม.6 ต.เขาพระ อ.รัตภูมิ จ.สงขลา	ทำยางแผ่นดิบ,ทำยางแผ่นผึ่งแห้ง/รมควัน,ทำยางเครป
สหกรณ์กองทุนสวนยางบ้านบ่อทอง(สระบัวย่อย6)จำกัด	ม.8 ต.สระบัวย่อย อ.สระบัวย่อย จ.สงขลา	ทำยางแผ่นดิบ,ทำยางแผ่นผึ่งแห้ง/รมควัน,ทำยางเครป
สหกรณ์กองทุนสวนยางบ้านประจำ จำกัด(นาหว่า	ม.6 ต.นาหว่า อ.จะนะ จ.สงขลา	ทำยางแผ่นดิบ,ทำยางแผ่นผึ่งแห้ง/รมควัน,ทำยางเครป
สหกรณ์กองทุนสวนยางบ้านปลายคลอง จำกัด	ม.6 ต.คลองกวาง อ.นาทวี จ.สงขลา	ทำยางแผ่นดิบ,ทำยางแผ่นผึ่งแห้ง/รมควัน,ทำยางเครป
สหกรณ์กองทุนสวนยางบ้านป่าขี้เหล็ก จำกัด	ม.15 ต.นาทวี ต.นาทวี อ.นาทวี จ.สงขลา	ทำยางแผ่นดิบ,ทำยางแผ่นผึ่งแห้ง/รมควัน,ทำยางเครป
สหกรณ์กองทุนสวนยางบ้านปายาง จำกัด	ม.9 ต.ท่าช้าง อ.บางกล่ำ จ.สงขลา	ทำยางแผ่นดิบ,ทำยางแผ่นผึ่งแห้ง/รมควัน,ทำยางเครป
สหกรณ์กองทุนสวนยางบ้านเปียน(สระบัวย่อย7)จำกัด	ม.3 ต.เปียน อ.สระบัวย่อย จ.สงขลา	ทำยางแผ่นดิบ,ทำยางแผ่นผึ่งแห้ง/รมควัน,ทำยางเครป
สหกรณ์กองทุนสวนยางบ้านพญา จำกัด	ม.5 ต.ทุ่งหมอ อ.สะเดา จ.สงขลา	ทำยางแผ่นดิบ,ทำยางแผ่นผึ่งแห้ง/รมควัน,ทำยางเครป
สหกรณ์กองทุนสวนยางบ้านพรุชบาพัฒนา จำกัด	ม.7 ต.ทุ่งตำเสา อ.หาดใหญ่ จ.สงขลา	ทำยางแผ่นดิบ,ทำยางแผ่นผึ่งแห้ง/รมควัน,ทำยางเครป
สหกรณ์กองทุนสวนยางบ้านพรุเดาะ จำกัด	ม.5 ต.ทุ่งใหญ่ อ.หาดใหญ่ จ.สงขลา	ทำยางแผ่นดิบ,ทำยางแผ่นผึ่งแห้ง/รมควัน,ทำยางเครป
สหกรณ์กองทุนสวนยางบ้านยางงาม จำกัด	ม.10 ต.ท่าช้าง อ.บางกล่ำ จ.สงขลา	ทำยางแผ่นดิบ,ทำยางแผ่นผึ่งแห้ง/รมควัน,ทำยางเครป
สหกรณ์กองทุนสวนยางบ้านยางทอง จำกัด	ม.5 ต.เกาะใหญ่ อ.กระเส็นรุ้ จ.สงขลา	ทำยางแผ่นดิบ,ทำยางแผ่นผึ่งแห้ง/รมควัน,ทำยางเครป
สหกรณ์กองทุนสวนยางบ้านยงทอง จำกัด	ม.4 ต.ท่าช้าง อ.บางกล่ำ จ.สงขลา	ทำยางแผ่นดิบ,ทำยางแผ่นผึ่งแห้ง/รมควัน,ทำยางเครป

ชื่อโรงงาน /หน่วยงาน/เจ้าของกิจการ	สถานที่ตั้ง	ประกอบกิจการ
สหกรณ์กองทุนสวนยางบ้านไร่ตึก จำกัด	ม.6 ต.สำนักขาม อ.สะเดา จ.สงขลา	ทำยางแผ่นดิบ,ทำยางแผ่นผึ่งแห้ง/รมควัน,ทำยางเครป
สหกรณ์กองทุนสวนยางบ้านวังไทร จำกัด	ม.4 ต.ทับช้าง อ.นาทวี จ.สงขลา	ทำยางแผ่นดิบ,ทำยางแผ่นผึ่งแห้ง/รมควัน,ทำยางเครป
สหกรณ์กองทุนสวนยางบ้านวังพา จำกัด	ม.9 ต.ทุ่งตำเสา อ.หาดใหญ่ จ.สงขลา	ทำยางแผ่นดิบ,ทำยางแผ่นผึ่งแห้ง/รมควัน,ทำยางเครป
สหกรณ์กองทุนสวนยางบ้านวัดพัฒนา จำกัด	ม.5 ต.ประกอบ อ.นาทวี จ.สงขลา	ทำยางแผ่นดิบ,ทำยางแผ่นผึ่งแห้ง/รมควัน,ทำยางเครป
สหกรณ์กองทุนสวนยางบ้านศรีเกษร จำกัด	ม.4 ต.เขาพระ อ.รัตภูมิ จ.สงขลา	ทำยางแผ่นดิบ,ทำยางแผ่นผึ่งแห้ง/รมควัน,ทำยางเครป
สหกรณ์กองทุนสวนยางบ้านหนองบัวพัฒนา จำกัด	ม.5 ถ.- ต.ท่าข้าม อ.หาดใหญ่ จ.สงขลา	ทำยางแผ่นดิบ,ทำยางแผ่นผึ่งแห้ง/รมควัน,ทำยางเครป
สหกรณ์กองทุนสวนยางบ้านหน้าดง จำกัด	ม.6 ต.ท่าโพธิ์ อ.สะเดา จ.สงขลา	ทำยางแผ่นดิบ,ทำยางแผ่นผึ่งแห้ง/รมควัน,ทำยางเครป
สหกรณ์กองทุนสวนยางบ้านห้วยอิน จำกัด	ม.9 ต.กำแพงเพชร อ.รัตภูมิ จ.สงขลา	ทำยางแผ่นดิบ,ทำยางแผ่นผึ่งแห้ง/รมควัน,ทำยางเครป
สหกรณ์กองทุนสวนยางบ้านหัวควน จำกัด	ม.6 ต.สำนักแก้ว อ.สะเดา จ.สงขลา	ทำยางแผ่นดิบ,ทำยางแผ่นผึ่งแห้ง/รมควัน,ทำยางเครป
สหกรณ์กองทุนสวนยางบ้านหัวถนน จำกัด	ม.8 ต.ปริง อ.สะเดา จ.สงขลา	ทำยางแผ่นดิบ,ทำยางแผ่นผึ่งแห้ง/รมควัน,ทำยางเครป
สหกรณ์กองทุนสวนยางบ้านหนูแร่ จำกัด	ม.3 ต.ทุ่งตำเสา อ.หาดใหญ่ จ.สงขลา	ทำยางแผ่นดิบ,ทำยางแผ่นผึ่งแห้ง/รมควัน,ทำยางเครป
สหกรณ์กองทุนสวนยางบ้านแหลมยาง จำกัด	ม.17 ต.ท่าช้าง อ.บางกล่ำ จ.สงขลา	ทำยางแผ่นดิบ,ทำยางแผ่นผึ่งแห้ง/รมควัน,ทำยางเครป
สหกรณ์กองทุนสวนยางบ้านโหล๊ะหนูน จำกัด	ม.10 ต.บางเหรียง อ.ควนเนียง จ.สงขลา	ทำยางแผ่นดิบ,ทำยางแผ่นผึ่งแห้ง/รมควัน,ทำยางเครป
สหกรณ์กองทุนสวนยางบ้านใหม่ จำกัด	ม.4 ต.วังใหญ่ อ.เทพา จ.สงขลา	ทำยางแผ่นดิบ,ทำยางแผ่นผึ่งแห้ง/รมควัน,ทำยางเครป
สหกรณ์กองทุนสวนยางปริงตก-ตะเคียนเผา จำกัด	ม.4 ต.ปริง อ.สะเดา จ.สงขลา	ทำยางแผ่นดิบ,ทำยางแผ่นผึ่งแห้ง/รมควัน,ทำยางเครป
สหกรณ์กองทุนสวนยางสวนรวม จำกัด	ม.3 ต.สะกอม อ.เทพา จ.สงขลา	ทำยางแผ่นดิบ,ทำยางแผ่นผึ่งแห้ง/รมควัน,ทำยางเครป
สหกรณ์กองทุนสวนยางสะพานไม้แก่น จำกัด	ม.1 ต.สะพานไม้แก่น อ.จะนะ จ.สงขลา	ทำยางแผ่นดิบ,ทำยางแผ่นผึ่งแห้ง/รมควัน,ทำยางเครป

ชื่อโรงงาน /หน่วยงาน/เจ้าของกิจการ	สถานที่ตั้ง	ประกอบกิจการ
สหกรณ์กองทุนสวนยางสำนัทยอ จำกัด	ม.7 ต.แค อ.จะนะ จ.สงขลา	ทำยางแผ่นดิบ,ทำยางแผ่นฝั้งแห้ง/รมควัน,ทำยางเครป
สหกรณ์กองทุนสวนยางหัวสวนพัฒนา จำกัด	ม.1 ต.เกาะสะบ้า อ.เทพา จ.สงขลา	ทำยางแผ่นดิบ,ทำยางแผ่นฝั้งแห้ง/รมควัน,ทำยางเครป
สหกรณ์กองทุนสวนยางบ้านห้วยคู จำกัด	ม.9 ต.สำนักแต้ว อ.สะเดา จ.สงขลา	ทำยางแผ่นดิบ,ทำยางแผ่นฝั้งแห้ง/รมควัน,ทำยางเครป
โรงงานอบยางแห้ง (A.D.S.)	15 ม.2 ถ.ชะอวด-พัทลุง ต.เกาะขันธุ์ อ.ชะอวด จ.นครศรีธรรมราช	ทำยางแผ่นดิบ,ทำยางแผ่นฝั้งแห้ง/รมควัน,ทำยางเครป
ศรีไทยการยาง	11 ม.13 ซ.0 ถ.0 ต.ช้างกลาง กิ่งอ.ช้างกลาง จ.นครศรีธรรมราช	ทำยางแผ่นดิบ,ทำยางแผ่นฝั้งแห้ง/รมควัน,ทำยางเครป
สหกรณ์กองทุนสวนยาง บ้านดอนตะโก จำกัด	ต.ดอนตะโก อ.ท่าศาลา จ.นครศรีธรรมราช	ทำยางแผ่นดิบ,ทำยางแผ่นฝั้งแห้ง/รมควัน,ทำยางเครป
สหกรณ์กองทุนสวนยางกลุ่มเกษตรกรทำนาสี่ขีด จก.	ต.สี่ขีด อ.สิชล จ.นครศรีธรรมราช	ทำยางแผ่นดิบ,ทำยางแผ่นฝั้งแห้ง/รมควัน,ทำยางเครป
สหกรณ์กองทุนสวนยางกลุ่มเกษตรกรทำสวนยางค้อม	ต.ยางค้อม อ.พิปูน จ.นครศรีธรรมราช	ทำยางแผ่นดิบ,ทำยางแผ่นฝั้งแห้ง/รมควัน,ทำยางเครป
สหกรณ์กองทุนสวนยางกะทูนพัฒนา จำกัด	ม.5 ถ. - ต.กะทูน อ.พิปูน จ.นครศรีธรรมราช	ทำยางแผ่นดิบ,ทำยางแผ่นฝั้งแห้ง/รมควัน,ทำยางเครป
สหกรณ์กองทุนสวนยางกะโรม จำกัด	ม.4 ถ.- ต.เขาแก้ว อ.ลานสกา จ.นครศรีธรรมราช	ทำยางแผ่นดิบ,ทำยางแผ่นฝั้งแห้ง/รมควัน,ทำยางเครป
สหกรณ์กองทุนสวนยางเกษตรสัมพันธ์ จำกัด	ม.3 ต.เขาขาว อ.ทุ่งสง จ.นครศรีธรรมราช	ทำยางแผ่นดิบ,ทำยางแผ่นฝั้งแห้ง/รมควัน,ทำยางเครป
สหกรณ์กองทุนสวนยางเกาะขันธุ์พัฒนา จำกัด	ม.5 ต.เกาะขันธุ์ อ.ชะอวด จ.นครศรีธรรมราช	ทำยางแผ่นดิบ,ทำยางแผ่นฝั้งแห้ง/รมควัน,ทำยางเครป
สหกรณ์กองทุนสวนยางเกาะยวนการเกษตร จำกัด	ม.3 ถ.- ต.นาโพธิ์ อ.ทุ่งสง จ.นครศรีธรรมราช	ทำยางแผ่นดิบ,ทำยางแผ่นฝั้งแห้ง/รมควัน,ทำยางเครป
สหกรณ์กองทุนสวนยางเกาะรั้วแก้วหน้า จำกัด	ต.วังอ่าง อ.ชะอวด จ.นครศรีธรรมราช	ทำยางแผ่นดิบ,ทำยางแผ่นฝั้งแห้ง/รมควัน,ทำยางเครป
สหกรณ์กองทุนสวนยางเขาพระ จำกัด	ม.3 ถ.- ต.เขาพระ อ.พิปูน จ.นครศรีธรรมราช	ทำยางแผ่นดิบ,ทำยางแผ่นฝั้งแห้ง/รมควัน,ทำยางเครป
สหกรณ์กองทุนสวนยางเขาโรพัฒนา จำกัด	ต.เขาโร อ.ทุ่งสง จ.นครศรีธรรมราช	ทำยางแผ่นดิบ,ทำยางแผ่นฝั้งแห้ง/รมควัน,ทำยางเครป

ชื่อโรงงาน /หน่วยงาน/เจ้าของกิจการ	สถานที่ตั้ง	ประกอบกิจการ
สหกรณ์กองทุนสวนยางคลองชันพัฒนา จำกัด	125 ม.1 ถ.- ต.กะเปี๊ยะ อ.ฉวาง จ.นครศรีธรรมราช	ทำยางแผ่นดิบ,ทำยางแผ่นผึ่งแห้ง/รมควัน,ทำยางเครป
สหกรณ์กองทุนสวนยางคลองรพพัฒนา จำกัด	33/1 ม.2 ถ.- ต.นากะชะ อ.ฉวาง จ.นครศรีธรรมราช	ทำยางแผ่นดิบ,ทำยางแผ่นผึ่งแห้ง/รมควัน,ทำยางเครป
สหกรณ์กองทุนสวนยางคลองเสาเหนือ จำกัด	ม.3 ถ.- ต.บางขัน อ.บางขัน จ.นครศรีธรรมราช	ทำยางแผ่นดิบ,ทำยางแผ่นผึ่งแห้ง/รมควัน,ทำยางเครป
สหกรณ์กองทุนสวนยางควนกลาง จำกัด	202 ม.5 ถ.- ต.ควนกลาง อ.พิปูน จ.นครศรีธรรมราช	ทำยางแผ่นดิบ,ทำยางแผ่นผึ่งแห้ง/รมควัน,ทำยางเครป
สหกรณ์กองทุนสวนยางควนยุง จำกัด	ม.5 ถ.- ต.แก้วแสน อ.นาบอน จ.นครศรีธรรมราช	ทำยางแผ่นดิบ,ทำยางแผ่นผึ่งแห้ง/รมควัน,ทำยางเครป
สหกรณ์กองทุนสวนยางโคกยาง จำกัด	ม.7 ถ.- ต.ละอาย อ.ฉวาง จ.นครศรีธรรมราช	ทำยางแผ่นดิบ,ทำยางแผ่นผึ่งแห้ง/รมควัน,ทำยางเครป
สหกรณ์กองทุนสวนยางจินดารักษ์ จำกัด	ม.11 ต.ร่อนพิบูลย์ อ.ร่อนพิบูลย์ จ.นครศรีธรรมราช	ทำยางแผ่นดิบ,ทำยางแผ่นผึ่งแห้ง/รมควัน,ทำยางเครป
สหกรณ์กองทุนสวนยางเจริญราษฎร์ จำกัด	ต.ไสหรั อ.ฉวาง จ.นครศรีธรรมราช	ทำยางแผ่นดิบ,ทำยางแผ่นผึ่งแห้ง/รมควัน,ทำยางเครป
สหกรณ์กองทุนสวนยางถ้ำใหญ่พัฒนา จำกัด	ม.5 ต.ถ้ำใหญ่ อ.ทุ่งสง จ.นครศรีธรรมราช	ทำยางแผ่นดิบ,ทำยางแผ่นผึ่งแห้ง/รมควัน,ทำยางเครป
สหกรณ์กองทุนสวนยางที่วังพัฒนา จำกัด	ม.1 ถ.- ต.ที่วัง อ.ทุ่งสง จ.นครศรีธรรมราช	ทำยางแผ่นดิบ,ทำยางแผ่นผึ่งแห้ง/รมควัน,ทำยางเครป
สหกรณ์กองทุนสวนยางทุ่งบกพัฒนา จำกัด	ม.4 ต.นาหมอบุญ อ.จุฬาภรณ์ จ.นครศรีธรรมราช	ทำยางแผ่นดิบ,ทำยางแผ่นผึ่งแห้ง/รมควัน,ทำยางเครป
สหกรณ์กองทุนสวนยางทุ่งปรัง-หนองคล้า จำกัด	ม.1 ถ.- ต.ทุ่งปรัง อ.สิชล จ.นครศรีธรรมราช	ทำยางแผ่นดิบ,ทำยางแผ่นผึ่งแห้ง/รมควัน,ทำยางเครป
สหกรณ์กองทุนสวนยางเทพทองพัฒนา จำกัด	ม.5 ต.ทุ่งโพธิ์ อ.จุฬาภรณ์ จ.นครศรีธรรมราช	ทำยางแผ่นดิบ,ทำยางแผ่นผึ่งแห้ง/รมควัน,ทำยางเครป
สหกรณ์กองทุนสวนยางไทรทองพัฒนา จำกัด	ม.2 ต.หินตก อ.ร่อนพิบูลย์ จ.นครศรีธรรมราช	ทำยางแผ่นดิบ,ทำยางแผ่นผึ่งแห้ง/รมควัน,ทำยางเครป
สหกรณ์กองทุนสวนยางนาเข็ญพัฒนา จำกัด	ม.2 ต.นาเข็ญ อ.ฉวาง จ.นครศรีธรรมราช	ทำยางแผ่นดิบ,ทำยางแผ่นผึ่งแห้ง/รมควัน,ทำยางเครป
สหกรณ์กองทุนสวนยางนาพรพัฒนา จำกัด	ม.10 ถ.- ต.เขาโร อ.ทุ่งสง จ.นครศรีธรรมราช	ทำยางแผ่นดิบ,ทำยางแผ่นผึ่งแห้ง/รมควัน,ทำยางเครป
สหกรณ์กองทุนสวนยางนาเส จำกัด	ม.5 ถ.- ต.นากะชะ อ.ฉวาง จ.นครศรีธรรมราช	ทำยางแผ่นดิบ,ทำยางแผ่นผึ่งแห้ง/รมควัน,ทำยางเครป

ชื่อโรงงาน /หน่วยงาน/เจ้าของกิจการ	สถานที่ตั้ง	ประกอบกิจการ
สหกรณ์กองทุนสวนยางน้ำใจพัฒนา (สหมิตร) จำกัด	ม.2 ต.กะปาง อ.ทุ่งสง จ.นครศรีธรรมราช	ทำยางแผ่นดิบ,ทำยางแผ่นผึ่งแห้ง/รมควัน,ทำยางเครป
สหกรณ์กองทุนสวนยางนิคม จำกัด	ม.5 ถ. - ต.บ้านนิคม อ.บางขัน จ.นครศรีธรรมราช	ทำยางแผ่นดิบ,ทำยางแผ่นผึ่งแห้ง/รมควัน,ทำยางเครป
สหกรณ์กองทุนสวนยางบางขันร่วมใจ จำกัด	ต.บางขัน อ.บางขัน จ.นครศรีธรรมราช	ทำยางแผ่นดิบ,ทำยางแผ่นผึ่งแห้ง/รมควัน,ทำยางเครป
สหกรณ์กองทุนสวนยางบางปรุก จำกัด	ต.บางขัน อ.บางขัน จ.นครศรีธรรมราช	ทำยางแผ่นดิบ,ทำยางแผ่นผึ่งแห้ง/รมควัน,ทำยางเครป
สหกรณ์กองทุนสวนยางบ้านเขาน้อยฉลองพัฒนา จำกัด	ม.1 ถ.- ต.เขาน้อย อ.สิชล จ.นครศรีธรรมราช	ทำยางแผ่นดิบ,ทำยางแผ่นผึ่งแห้ง/รมควัน,ทำยางเครป
สหกรณ์กองทุนสวนยางบ้านเขาหลัก จำกัด	ต.ทุ่งสัง อ.ทุ่งใหญ่ จ.นครศรีธรรมราช	ทำยางแผ่นดิบ,ทำยางแผ่นผึ่งแห้ง/รมควัน,ทำยางเครป
สหกรณ์กองทุนสวนยางบ้านคลองรอพัฒนา จำกัด	ม.4 ต.ในเมือง อ.เมือง จ.นครศรีธรรมราช	ทำยางแผ่นดิบ,ทำยางแผ่นผึ่งแห้ง/รมควัน,ทำยางเครป
สหกรณ์กองทุนสวนยางบ้านควนเกียะ จำกัด	ม.3 ต.นางหลง อ.ชะอวด จ.นครศรีธรรมราช	ทำยางแผ่นดิบ,ทำยางแผ่นผึ่งแห้ง/รมควัน,ทำยางเครป
สหกรณ์กองทุนสวนยางบ้านควนมุด จำกัด	ต.บ้านควนมุด อ.จุฬาภรณ์ จ.นครศรีธรรมราช	ทำยางแผ่นดิบ,ทำยางแผ่นผึ่งแห้ง/รมควัน,ทำยางเครป
สหกรณ์กองทุนสวนยางบ้านคลองน้ำขาวพัฒนา จำกัด	ม.5 ต.ฉลอง อ.สิชล จ.นครศรีธรรมราช	ทำยางแผ่นดิบ,ทำยางแผ่นผึ่งแห้ง/รมควัน,ทำยางเครป
สหกรณ์กองทุนสวนยางบ้านช่องเขา จำกัด	ต.ถ้าพรธนา อ.ถ้าพรธนา จ.นครศรีธรรมราช	ทำยางแผ่นดิบ,ทำยางแผ่นผึ่งแห้ง/รมควัน,ทำยางเครป
สหกรณ์กองทุนสวนยางบ้านตันยูง จำกัด	ม.1 ต.บ้านลำนาว อ.บางขัน จ.นครศรีธรรมราช	ทำยางแผ่นดิบ,ทำยางแผ่นผึ่งแห้ง/รมควัน,ทำยางเครป
สหกรณ์กองทุนสวนยางบ้านทอนวังปราง	ม.9 ถ.- ต.ละอาย อ.ฉวาง จ.นครศรีธรรมราช	ทำยางแผ่นดิบ,ทำยางแผ่นผึ่งแห้ง/รมควัน,ทำยางเครป
สหกรณ์กองทุนสวนยางบ้านท่าน้อย จำกัด	ม.5 ต.ควนทอง อ.ขนอม จ.นครศรีธรรมราช	ทำยางแผ่นดิบ,ทำยางแผ่นผึ่งแห้ง/รมควัน,ทำยางเครป
สหกรณ์กองทุนสวนยางบ้านทุ่งควายพัฒนา จำกัด	ต.เขาโร อ.ทุ่งสง จ.นครศรีธรรมราช	ทำยางแผ่นดิบ,ทำยางแผ่นผึ่งแห้ง/รมควัน,ทำยางเครป
สหกรณ์กองทุนสวนยางบ้านนาวา จำกัด	127/2 ม.7 ต.ช้างกลาง กิ่งอ. ช้างกลาง จ.นครศรีธรรมราช	ทำยางแผ่นดิบ,ทำยางแผ่นผึ่งแห้ง/รมควัน,ทำยางเครป
สหกรณ์กองทุนสวนยางบ้านนาสัจญญา จำกัด	ต.ห้วยปรุก อ.ฉวาง จ.นครศรีธรรมราช	ทำยางแผ่นดิบ,ทำยางแผ่นผึ่งแห้ง/รมควัน,ทำยางเครป

ชื่อโรงงาน /หน่วยงาน/เจ้าของกิจการ	สถานที่ตั้ง	ประกอบกิจการ
สหกรณ์กองทุนสวนยางบ้านนิมิตใหม่ จำกัด	420 ม.1 ถ.- ต.ช้างกลาง กิ่ง อ. ช้างกลาง จ.นครศรีธรรมราช	ทำยางแผ่นดิบ,ทำยางแผ่นผึ่งแห้ง/รมควัน,ทำยางเครป
สหกรณ์กองทุนสวนยางบ้านบุญสนองพัฒนา จำกัด	58/4 ม.1 ถ.- ต.นาหวาง กิ่ง อ. นบพิตำ จ.นครศรีธรรมราช	ทำยางแผ่นดิบ,ทำยางแผ่นผึ่งแห้ง/รมควัน,ทำยางเครป
สหกรณ์กองทุนสวนยางบ้านปลายกานาชุมเห็ด จำกัด	ต.ห้วยปริก อ.ฉวาง จ.นครศรีธรรมราช	ทำยางแผ่นดิบ,ทำยางแผ่นผึ่งแห้ง/รมควัน,ทำยางเครป
สหกรณ์กองทุนสวนยางบ้านปากลงพัฒนา จำกัด	54/4 ม.5 ต.กรุงชิง กิ่ง อ. นบพิตำ จ.นครศรีธรรมราช	ทำยางแผ่นดิบ,ทำยางแผ่นผึ่งแห้ง/รมควัน,ทำยางเครป
สหกรณ์กองทุนสวนยางบ้านมิตรไมตรี(ควนมิตร)จำกัด	ม.6 ต.วังอ่าง อ.ชะอวด จ.นครศรีธรรมราช	ทำยางแผ่นดิบ,ทำยางแผ่นผึ่งแห้ง/รมควัน,ทำยางเครป
สหกรณ์กองทุนสวนยางบ้านลำประ จำกัด	ต.นาหลวงเสน อ.ทุ่งสง จ.นครศรีธรรมราช	ทำยางแผ่นดิบ,ทำยางแผ่นผึ่งแห้ง/รมควัน,ทำยางเครป
สหกรณ์กองทุนสวนยางบ้านวังสูง จำกัด	ม.1 ถ.- ต.ทอนหงส์ อ.พรหมคีรี จ.นครศรีธรรมราช	ทำยางแผ่นดิบ,ทำยางแผ่นผึ่งแห้ง/รมควัน,ทำยางเครป
สหกรณ์กองทุนสวนยางบ้านสวนโซวี จำกัด	ช.1 ถ.- ต.ควนทอง อ.ขนอม จ.นครศรีธรรมราช	ทำยางแผ่นดิบ,ทำยางแผ่นผึ่งแห้ง/รมควัน,ทำยางเครป
สหกรณ์กองทุนสวนยางบ้านไสล้านพัฒนา จำกัด	ต.เขาขาว อ.ทุ่งสง จ.นครศรีธรรมราช	ทำยางแผ่นดิบ,ทำยางแผ่นผึ่งแห้ง/รมควัน,ทำยางเครป
สหกรณ์กองทุนสวนยางบ้านหนองดีพัฒนา จำกัด	ต.ทุ่งสง อ.นาบอน จ.นครศรีธรรมราช	ทำยางแผ่นดิบ,ทำยางแผ่นผึ่งแห้ง/รมควัน,ทำยางเครป
สหกรณ์กองทุนสวนยางบ้านหนองแดงสามัคคี จำกัด	ม.11 ต.นาไม้ไผ่ อ.ทุ่งสง จ.นครศรีธรรมราช	ทำยางแผ่นดิบ,ทำยางแผ่นผึ่งแห้ง/รมควัน,ทำยางเครป
สหกรณ์กองทุนสวนยางบ้านหนองเตย จำกัด	ม.4 ต.หลักช้าง อ.กิ่งอำเภอช้างกลาง จ.นครศรีธรรมราช	ทำยางแผ่นดิบ,ทำยางแผ่นผึ่งแห้ง/รมควัน,ทำยางเครป
สหกรณ์กองทุนสวนยางบ้านห้างขาว จำกัด	120/1 ม.3 ต.ปริก อ.ทุ่งใหญ่ จ.นครศรีธรรมราช	ทำยางแผ่นดิบ,ทำยางแผ่นผึ่งแห้ง/รมควัน,ทำยางเครป
สหกรณ์กองทุนสวนยางปริก จำกัด	109/1 ต.ปริก อ.ทุ่งใหญ่ จ.นครศรีธรรมราช	ทำยางแผ่นดิบ,ทำยางแผ่นผึ่งแห้ง/รมควัน,ทำยางเครป
สหกรณ์กองทุนสวนยางปากน้ำ จำกัด	ม.7 ถ.- ต.ฉวาง อ.ฉวาง จ.นครศรีธรรมราช	ทำยางแผ่นดิบ,ทำยางแผ่นผึ่งแห้ง/รมควัน,ทำยางเครป
สหกรณ์กองทุนสวนยางปากลงพัฒนา จำกัด	ม.5 ต.ในเมือง อ.เมือง จ.นครศรีธรรมราช	ทำยางแผ่นดิบ,ทำยางแผ่นผึ่งแห้ง/รมควัน,ทำยางเครป
สหกรณ์กองทุนสวนยางพรหมคีรีการเกษตร จำกัด	ม.4 ต.ทอนหงส์ อ.พรหมคีรี จ.นครศรีธรรมราช	ทำยางแผ่นดิบ,ทำยางแผ่นผึ่งแห้ง/รมควัน,ทำยางเครป

ชื่อโรงงาน /หน่วยงาน/เจ้าของกิจการ	สถานที่ตั้ง	ประกอบกิจการ
สหกรณ์กองทุนสวนยางพรหมโลก จำกัด	ม.5 ต.พรหมโลก อ.พรหมคีรี จ.นครศรีธรรมราช	ทำยางแผ่นดิบ,ทำยางแผ่นผึ่งแห้ง/รมควัน,ทำยางเครป
สหกรณ์กองทุนสวนยางพิปูน จำกัด	ต.พิปูน อ.พิปูน จ.นครศรีธรรมราช	ทำยางแผ่นดิบ,ทำยางแผ่นผึ่งแห้ง/รมควัน,ทำยางเครป
สหกรณ์กองทุนสวนยางพิปูน จำกัด	ม.3 ถ.- ต.พิปูน อ.พิปูน จ.นครศรีธรรมราช	ทำยางแผ่นดิบ,ทำยางแผ่นผึ่งแห้ง/รมควัน,ทำยางเครป
สหกรณ์กองทุนสวนยางเมืองนครศรีธรรมราช จำกัด	ม.5 ต.ท่าจิว อ.เมือง จ.นครศรีธรรมราช	ทำยางแผ่นดิบ,ทำยางแผ่นผึ่งแห้ง/รมควัน,ทำยางเครป
สหกรณ์กองทุนสวนยางยูงทอง จำกัด	ม.7 ถ.- ต.ท่าดี อ.ลานสกา จ.นครศรีธรรมราช	ทำยางแผ่นดิบ,ทำยางแผ่นผึ่งแห้ง/รมควัน,ทำยางเครป
สหกรณ์กองทุนสวนยางรวมมิตรพัฒนา	ต.ทุ่งโพธิ์ อ.จุฬาภรณ์ จ.นครศรีธรรมราช	ทำยางแผ่นดิบ,ทำยางแผ่นผึ่งแห้ง/รมควัน,ทำยางเครป
สหกรณ์กองทุนสวนยางสี่แยกร่วมใจ จำกัด	ต.ทุ่งสง อ.นาบอน จ.นครศรีธรรมราช	ทำยางแผ่นดิบ,ทำยางแผ่นผึ่งแห้ง/รมควัน,ทำยางเครป
สหกรณ์กองทุนสวนยางเสม็ดจวนพัฒนา จำกัด	ม.4 ต.กุแหระ อ.ทุ่งใหญ่ จ.นครศรีธรรมราช	ทำยางแผ่นดิบ,ทำยางแผ่นผึ่งแห้ง/รมควัน,ทำยางเครป
สหกรณ์กองทุนสวนยางไสกวดคารเกษตร จำกัด	ม.8 อ.ทุ่งสง จ.นครศรีธรรมราช	ทำยางแผ่นดิบ,ทำยางแผ่นผึ่งแห้ง/รมควัน,ทำยางเครป
สหกรณ์กองทุนสวนยางหนองขอน้ำดำ จำกัด	ม.2 อ.ชะอวด จ.นครศรีธรรมราช	ทำยางแผ่นดิบ
สหกรณ์กองทุนสวนยางหนองท่อม จำกัด	ม.5 ต.ไม้เรียง อ.ฉวาง จ.นครศรีธรรมราช	ทำยางแผ่นดิบ,ทำยางแผ่นผึ่งแห้ง/รมควัน,ทำยางเครป
สหกรณ์กองทุนสวนยางหนองบัวมีชัย จำกัด	ม.3 ถ.- ต.วังอ่าง อ.ชะอวด จ.นครศรีธรรมราช	ทำยางแผ่นดิบ,ทำยางแผ่นผึ่งแห้ง/รมควัน,ทำยางเครป
สหกรณ์กองทุนสวนยางหน้าเขาพัฒนา จำกัด	ม.9 ถ.- ต.ควนกรด อ.ทุ่งสง จ.นครศรีธรรมราช	ทำยางแผ่นดิบ,ทำยางแผ่นผึ่งแห้ง/รมควัน,ทำยางเครป
สหกรณ์กองทุนสวนยางหน้าเหมน จำกัด	ม.10 ถ.- ต.ช้างกลาง กิ่งอ. ช้างกลาง จ.นครศรีธรรมราช	ทำยางแผ่นดิบ,ทำยางแผ่นผึ่งแห้ง/รมควัน,ทำยางเครป
สหกรณ์กองทุนสวนยางห้วยทรายขาว จำกัด	ต.นาแวง อ.ฉวาง จ.นครศรีธรรมราช	ทำยางแผ่นดิบ,ทำยางแผ่นผึ่งแห้ง/รมควัน,ทำยางเครป
สหกรณ์กองทุนสวนยางห้วยทรายขาว จำกัด	ต.จันดี อ.ฉวาง จ.นครศรีธรรมราช	ทำยางแผ่นดิบ,ทำยางแผ่นผึ่งแห้ง/รมควัน,ทำยางเครป
สหกรณ์กองทุนสวนยางห้างสำน จำกัด	ม.1 ถ.- ต.วังหิน อ.บางขัน จ.นครศรีธรรมราช	ทำยางแผ่นดิบ,ทำยางแผ่นผึ่งแห้ง/รมควัน,ทำยางเครป

ชื่อโรงงาน /หน่วยงาน/เจ้าของกิจการ	สถานที่ตั้ง	ประกอบกิจการ
สำนักงานกองทุนสงเคราะห์การทำสวนยาง	ม.4 ถ.- ต.ควนหนองหงษ์ อ.ชะอวด จ.นครศรีธรรมราช	ทำยางแผ่นดิบ,ทำยางแผ่นผึ่งแห้ง/รมควัน,ทำยางเครป
หนองหงส์พัฒนา จำกัด	ม.9 ต.เขาโร อ.ทุ่งสง จ.นครศรีธรรมราช	ทำยางแผ่นดิบ,ทำยางแผ่นผึ่งแห้ง/รมควัน,ทำยางเครป
สหกรณ์กองทุนสวนยางวัดโพรงจรเข้ จำกัด	ม.5 ถ.- ต.โนควน อ.ย่านตาขาว จ.ตรัง	ทำยางแผ่นดิบ , ทำยางแผ่นผึ่งแห้ง/รมควัน
สหกรณ์กองทุนสวนยางเขาปูน จำกัด	ม.4 ถ.- ต.เขาปูน อ.ห้วยยอด จ.ตรัง	ทำยางแผ่นดิบ , ทำยางแผ่นผึ่งแห้ง/รมควัน
สหกรณ์กองทุนสวนยางควนเมา จำกัด	ม.1 ถ.- ต.ควนเมา อ.วังวิเศษ จ.ตรัง	ทำยางแผ่นดิบ , ทำยางแผ่นผึ่งแห้ง/รมควัน
สหกรณ์กองทุนสวนยางโคกยาง จำกัด	ม.3 ถ.- ต.โคกยาง อ.กันตัง จ.ตรัง	ทำยางแผ่นดิบ , ทำยางแผ่นผึ่งแห้ง/รมควัน
สหกรณ์กองทุนสวนยางต้นปรัง จำกัด	ม.1 ถ.- ต.วังมะปรางเหนือ อ.วังวิเศษ จ.ตรัง	ทำยางแผ่นดิบ , ทำยางแผ่นผึ่งแห้ง/รมควัน
สหกรณ์กองทุนสวนยางท่าจิว จำกัด	ม.8 ถ.- ต.ท่าจิว อ.ห้วยยอด จ.ตรัง	ทำยางแผ่นดิบ , ทำยางแผ่นผึ่งแห้ง/รมควัน
สหกรณ์กองทุนสวนยางท่าพญา จำกัด	ม.1 ถ.- ต.ท่าพญา อ.ปะเหลียน จ.ตรัง	ทำยางแผ่นดิบ , ทำยางแผ่นผึ่งแห้ง/รมควัน
สหกรณ์กองทุนสวนยางนาท่ามใต้ จำกัด	ม.2 ถ.- ต.นาท่ามใต้ อ.เมือง จ.ตรัง	ทำยางแผ่นดิบ , ทำยางแผ่นผึ่งแห้ง/รมควัน
สหกรณ์กองทุนสวนยางบางกุ่ม จำกัด	ม.1 ถ.- ต.บางกุ่ม อ.ห้วยยอด จ.ตรัง	ทำยางแผ่นดิบ , ทำยางแผ่นผึ่งแห้ง/รมควัน
สหกรณ์กองทุนสวนยางบ้านเกาะปรัง จำกัด	ม.13 ถ.- ต.นาท่ามเหนือ อ.เมือง จ.ตรัง	ทำยางแผ่นดิบ , ทำยางแผ่นผึ่งแห้ง/รมควัน
สหกรณ์กองทุนสวนยางบ้านคลองปะเหลียน จำกัด	ม.2 ถ.- ต.ทุ่งกระบือ อ.ย่านตาขาว จ.ตรัง	ทำยางแผ่นดิบ , ทำยางแผ่นผึ่งแห้ง/รมควัน
สหกรณ์กองทุนสวนยางบ้านควนเคี่ยม จำกัด	ม.6 ถ.- ต.ทุ่งค่าย อ.ย่านตาขาว จ.ตรัง	ทำยางแผ่นดิบ , ทำยางแผ่นผึ่งแห้ง/รมควัน
สหกรณ์กองทุนสวนยางบ้านโคกทราย จำกัด	ม.6 ถ.- ต.โพรงจรเข้ อ.ย่านตาขาว จ.ตรัง	ทำยางแผ่นดิบ , ทำยางแผ่นผึ่งแห้ง/รมควัน
สหกรณ์กองทุนสวนยางบ้านไชยภักดี จำกัด	ม.11 ถ.- ต.อ่าวตง อ.วังวิเศษ จ.ตรัง	ทำยางแผ่นดิบ , ทำยางแผ่นผึ่งแห้ง/รมควัน
สหกรณ์กองทุนสวนยางบ้านทุ่งต่อ จำกัด	ม.2 ถ.- ต.ทุ่งต่อ อ.ห้วยยอด จ.ตรัง	ทำยางแผ่นดิบ , ทำยางแผ่นผึ่งแห้ง/รมควัน

ชื่อโรงงาน /หน่วยงาน/เจ้าของกิจการ	สถานที่ตั้ง	ประกอบกิจการ
สหกรณ์กองทุนสวนยางบ้านทุ่งใหญ่พัฒนา จำกัด	ม.3 ถ.- ต.ท่าสะบ้า อ.วังวิเศษ จ.ตรัง	ทำยางแผ่นดิบ , ทำยางแผ่นผึ่งแห้ง/รมควัน
สหกรณ์กองทุนสวนยางบ้านน้องเอื้อง จำกัด	ม.4 ต.แหลมสอม อ.ปะเหลียน จ.ตรัง	ทำยางแผ่นดิบ , ทำยางแผ่นผึ่งแห้ง/รมควัน
สหกรณ์กองทุนสวนยางบ้านนาโต๊ะหมิง จำกัด	ม.5 ถ.- ต.นาโต๊ะหมิง อ.เมือง จ.ตรัง	ทำยางแผ่นดิบ , ทำยางแผ่นผึ่งแห้ง/รมควัน
สหกรณ์กองทุนสวนยางบ้านนาเมืองเพชร จำกัด	ม.4 ถ.- ต.นาเมืองเพชร อ.สิเกา จ.ตรัง	ทำยางแผ่นดิบ , ทำยางแผ่นผึ่งแห้ง/รมควัน
สหกรณ์กองทุนสวนยางบ้านบางครามพัฒนา จำกัด	ม.4 ถ.- ต.อ่าวตง อ.วังวิเศษ จ.ตรัง	ทำยางแผ่นดิบ , ทำยางแผ่นผึ่งแห้ง/รมควัน
สหกรณ์กองทุนสวนยางบ้านบางดี จำกัด	ม.5 ถ.- ต.บางดี อ.ห้วยยอด จ.ตรัง	ทำยางแผ่นดิบ , ทำยางแผ่นผึ่งแห้ง/รมควัน
สหกรณ์กองทุนสวนยางบ้านบางลึก จำกัด	ม.2 ถ.- ต.บางลึก อ.กันตัง จ.ตรัง	ทำยางแผ่นดิบ , ทำยางแผ่นผึ่งแห้ง/รมควัน
สหกรณ์กองทุนสวนยางบ้านปะเหลียน จำกัด	ม.5 ถ.- ต.ปะเหลียน อ.ปะเหลียน จ.ตรัง	ทำยางแผ่นดิบ , ทำยางแผ่นผึ่งแห้ง/รมควัน
สหกรณ์กองทุนสวนยางบ้านพุกำหวาน จำกัด	ม.2 ถ.- ต.หนองบ่อ อ.ย่านตาขาว จ.ตรัง	ทำยางแผ่นดิบ , ทำยางแผ่นผึ่งแห้ง/รมควัน
สหกรณ์กองทุนสวนยางบ้านโพธิ์โพน จำกัด	ม.6 ถ.- ต.นาง อ.ห้วยยอด จ.ตรัง	ทำยางแผ่นดิบ , ทำยางแผ่นผึ่งแห้ง/รมควัน
สหกรณ์กองทุนสวนยางบ้านไร่พุด จำกัด	ม.11 ถ.- ต.น้ำผุด อ.เมือง จ.ตรัง	ทำยางแผ่นดิบ , ทำยางแผ่นผึ่งแห้ง/รมควัน
สหกรณ์กองทุนสวนยางบ้านไร่ออก จำกัด	ม.5 ถ.- ต.บ่อหิน อ.สิเกา จ.ตรัง	ทำยางแผ่นดิบ , ทำยางแผ่นผึ่งแห้ง/รมควัน
สหกรณ์กองทุนสวนยางบ้านละมอ จำกัด	ม.1 ถ.- ต.ละมอ อ.นาโยง จ.ตรัง	ทำยางแผ่นดิบ , ทำยางแผ่นผึ่งแห้ง/รมควัน
สหกรณ์กองทุนสวนยางบ้านวังถ้ำ จำกัด	ม.3 ถ.- ต.นาหมื่นศรี อ.นาโยง จ.ตรัง	ทำยางแผ่นดิบ , ทำยางแผ่นผึ่งแห้ง/รมควัน
สหกรณ์กองทุนสวนยางบ้านวังหลาม จำกัด	ม.8 ถ.- ต.ห้วยนาง อ.ห้วยยอด จ.ตรัง	ทำยางแผ่นดิบ , ทำยางแผ่นผึ่งแห้ง/รมควัน
สหกรณ์กองทุนสวนยางบ้านหนองครก จำกัด	ม.8 ถ.- ต.หนองปรือ อ.วังวิเศษ จ.ตรัง	ทำยางแผ่นดิบ , ทำยางแผ่นผึ่งแห้ง/รมควัน
สหกรณ์กองทุนสวนยางบ้านหนองตรุด จำกัด	ม.5 ถ.- ต.หนองตรุด อ.เมือง จ.ตรัง	ทำยางแผ่นดิบ , ทำยางแผ่นผึ่งแห้ง/รมควัน

ชื่อโรงงาน /หน่วยงาน/เจ้าของกิจการ	สถานที่ตั้ง	ประกอบกิจการ
สหกรณ์กองทุนสวนยางบ้านหนองสามห้อง จำกัด	ม.8 ถ.- ต.เกาะเปียง อ.ย่านตาขาว จ.ตรัง	ทำยางแผ่นดิบ , ทำยางแผ่นผึ่งแห้ง/รมควัน
สหกรณ์กองทุนสวนยางบ้านห้วยลึก จำกัด	ม.2 ถ.- ต.ช่อง อ.นาโยง จ.ตรัง	ทำยางแผ่นดิบ , ทำยางแผ่นผึ่งแห้ง/รมควัน
สหกรณ์กองทุนสวนยางปากคม จำกัด	ม.2 ถ.- ต.ปากคม อ.ห้วยยอด จ.ตรัง	ทำยางแผ่นดิบ , ทำยางแผ่นผึ่งแห้ง/รมควัน
สหกรณ์กองทุนสวนยางวังคีรี จำกัด	ม.2 ถ.- ต.วังคีรี อ.ห้วยยอด จ.ตรัง	ทำยางแผ่นดิบ , ทำยางแผ่นผึ่งแห้ง/รมควัน
สหกรณ์กองทุนสวนยางสามัคคี จำกัด	ม.3 ถ.- ต.หนองตรุด อ.เมือง จ.ตรัง	ทำยางแผ่นดิบ , ทำยางแผ่นผึ่งแห้ง/รมควัน
สหกรณ์กองทุนสวนยางหนองบัว จำกัด	ม.8 ถ.- ต.หนองบัว อ.รัชฎา จ.ตรัง	ทำยางแผ่นดิบ , ทำยางแผ่นผึ่งแห้ง/รมควัน
สหกรณ์กองทุนสวนยางหนองยายเม้ม จำกัด	ม.1 ถ.- ต.บ้านนา อ.ปะเหลียน จ.ตรัง	ทำยางแผ่นดิบ , ทำยางแผ่นผึ่งแห้ง/รมควัน
สหกรณ์กองทุนสงเคราะห์การทำสวนยางบ้านควนล่อน	ม.9 ต.ทับเที่ยง อ.เมือง จ.ตรัง	ทำยางแผ่นดิบ,ทำยางแผ่นผึ่งแห้ง/รมควัน,ทำยางเครป
สหกรณ์กองทุนสวนยางบางบ้านฉางพัฒนา จำกัด	ม.8 ซ.- ถ.- ต.เขาวีเศษ อ.วังวิเศษ จ.ตรัง	ทำยางแผ่นดิบ,ทำยางแผ่นผึ่งแห้ง/รมควัน,ทำยางเครป
สหกรณ์กองทุนสวนยางคลองปาง จำกัด	ม.1 ถ.- ต.คลองปาง อ.รัชฎา จ.ตรัง	ทำยางแผ่นดิบ,ทำยางแผ่นผึ่งแห้ง/รมควัน,ทำยางเครป
สหกรณ์กองทุนสวนยางบ้านกะลาเส จำกัด	ม.1 ถ.- ต.กะลาเส อ.สิเกา จ.ตรัง	ทำยางแผ่นดิบ,ทำยางแผ่นผึ่งแห้ง/รมควัน,ทำยางเครป
สหกรณ์กองทุนสวนยางบ้านเขาพาดาน จำกัด	ม.7 ถ.- ต.นาเมืองเพชร อ.สิเกา จ.ตรัง	ทำยางแผ่นดิบ,ทำยางแผ่นผึ่งแห้ง/รมควัน,ทำยางเครป
สหกรณ์กองทุนสวนยางบ้านควนโพธิ์ จำกัด	ม.5 ถ.- ต.ย่านตาขาว อ.ย่านตาขาว จ.ตรัง	ทำยางแผ่นดิบ,ทำยางแผ่นผึ่งแห้ง/รมควัน,ทำยางเครป
สหกรณ์กองทุนสวนยางบ้านช่องลม จำกัด	ม.6 ถ.- ต.วังมะปราง อ.วังวิเศษ จ.ตรัง	ทำยางแผ่นดิบ,ทำยางแผ่นผึ่งแห้ง/รมควัน,ทำยางเครป
สหกรณ์กองทุนสวนยางบ้านต้นปรอง จำกัด	ม.3 ถ.- ต.นาชุมเห็ด อ.ย่านตาขาว จ.ตรัง	ทำยางแผ่นดิบ,ทำยางแผ่นผึ่งแห้ง/รมควัน,ทำยางเครป
สหกรณ์กองทุนสวนยางบ้านทอนพลา จำกัด	ม.7 ถ.- ต.นาชุมเห็ด อ.ย่านตาขาว จ.ตรัง	ทำยางแผ่นดิบ,ทำยางแผ่นผึ่งแห้ง/รมควัน,ทำยางเครป
สหกรณ์กองทุนสวนยางบ้านทุ่งไทรทอง จำกัด	ม.6 ถ.- ต.สุโสะ อ.ปะเหลียน จ.ตรัง	ทำยางแผ่นดิบ,ทำยางแผ่นผึ่งแห้ง/รมควัน,ทำยางเครป





ชื่อโรงงาน /หน่วยงาน/เจ้าของกิจการ	สถานที่ตั้ง	ประกอบกิจการ
สหกรณ์กองทุนสวนยางบ้านสองแพรก จำกัด	ม.2 ต.ไทรทอง อ.ชัยบุรี จ.สุราษฎร์ธานี	ทำยางแผ่นดิบ,ทำยางแผ่นผึ่งแห้ง/รมควัน
สหกรณ์กองทุนสวนยางบ้านเสียด จำกัด	ม.2 ถ.- ต.เสียด อ.ท่าฉาง จ.สุราษฎร์ธานี	ทำยางแผ่นดิบ,ทำยางแผ่นผึ่งแห้ง/รมควัน
สหกรณ์กองทุนสวนยางบ้านไสท์อน จำกัด	ม.11 ต.ไทรซิง อ.พระแสง จ.สุราษฎร์ธานี	ทำยางแผ่นดิบ,ทำยางแผ่นผึ่งแห้ง/รมควัน
สหกรณ์กองทุนสวนยางบ้านห้วยใหญ่ จำกัด	ม.1 ซ.0 ถ.0 ต.บ้านนา อ.บ้านนาเดิม จ.สุราษฎร์ธานี	ทำยางแผ่นดิบ,ทำยางแผ่นผึ่งแห้ง/รมควัน
สหกรณ์กองทุนสวนยางสองพี่น้อง-คลองศิลา จำกัด	ม.7 ต.พ่วงพรมคร อ.เคียนซา จ.สุราษฎร์ธานี	ทำยางแผ่นดิบ,ทำยางแผ่นผึ่งแห้ง/รมควัน
สหกรณ์กองทุนสวนยางหนองหญ้าปล้อง จำกัด	ม.1 ต.นาใต้ อ.บ้านนาเดิม จ.สุราษฎร์ธานี	ทำยางแผ่นดิบ,ทำยางแผ่นผึ่งแห้ง/รมควัน
สหกรณ์กองทุนสวนยางอรัญคามวารี	ม.3 ต.อรัญคามวารี อ.เคียนซา จ.สุราษฎร์ธานี	ทำยางแผ่นดิบ,ทำยางแผ่นผึ่งแห้ง/รมควัน
สหกรณ์กองทุนสวนยางอุดมรัตน์ จำกัด	ม.5 ต.เคียนซา อ.เคียนซา จ.สุราษฎร์ธานี	ทำยางแผ่นดิบ,ทำยางแผ่นผึ่งแห้ง/รมควัน
สหกรณ์กองทุนสวนยางบ้านวังใหญ่ จำกัด	ม.5 ต.ทุ่งหลวง อ.เวียงสระ จ.สุราษฎร์ธานี	ทำยางแผ่นดิบ,ทำยางแผ่นผึ่งแห้ง/รมควัน
บริษัทมิลเลียนเนี่ยม ลาเท็กซ์ จำกัด	ต.สินเจริญ อ.พระแสง จ.สุราษฎร์ธานี	รับซื้อน้ำยาง,ยางแผ่นดิบ
สหกรณ์กองทุนสวนยางบ้านควนเพชรแก้ว	76 ม.4 ต.ไทรซิง อ.พระแสง จ.สุราษฎร์ธานี	รับซื้อน้ำยาง,ยางแผ่นดิบ
บริษัทชูศักดิ์พระแสงพาราอู๊ด จำกัด	ต.สาคร อ.พระแสง จ.สุราษฎร์ธานี	รับซื้อน้ำยาง,ยางแผ่นดิบ
โรงอบ/รมยางแผ่น สหกรณ์ไทรโสภา จำกัด	28/2 ต.ไทรโสภา อ.พระแสง จ.สุราษฎร์ธานี	ทำยางแผ่นผึ่งแห้ง/รมควัน
สหกรณ์กองทุนสวนยาง อรัญ คามวารี จำกัด	ต.อรัญคามวารี อ.เคียนซา จ.สุราษฎร์ธานี	รับซื้อน้ำยาง,ยางแผ่นดิบ
สหกรณ์กองทุนสวนยาง พ่วงพรมคร จำกัด	ต.พ่วงพรมคร อ.เคียนซา จ.สุราษฎร์ธานี	รับซื้อน้ำยาง,ยางแผ่นดิบ
ตรีเดชการยาง	180 ม.7 ต.ท่าเคย อ.ท่าฉาง จ.สุราษฎร์ธานี	รับซื้อน้ำยาง,ยางแผ่นดิบ
ธนศักดิ์การยาง	170 ม.4 ต.ปากฉลุย อ.ท่าฉาง จ.สุราษฎร์ธานี	รับซื้อน้ำยาง,ยางแผ่นดิบ

ชื่อโรงงาน /หน่วยงาน/เจ้าของกิจการ	สถานที่ตั้ง	ประกอบกิจการ
สหกรณ์กองทุนสวนยาง บ้านโพธิ์น้อยจำกัด	100 ม.4 ต.ตะกุกใต้ กิ่งอ.วิภาวดี จ.สุราษฎร์ธานี	สหกรณ์น้ำยางมาทำยางแผ่นขายต่อ
สหกรณ์กองทุนสวนยาง ควนรัชดา จำกัด	194 ม.3 ต.คลองไทร อ.ท่าฉาง จ.สุราษฎร์ธานี	รับซื้อน้ำยางสด กก.ละ 45 บาท
บ.สุราษฎร์สัมฤทธิ์ธุรกิจ จำกัด	57/5 ม.2 ต.บางเดือน อ.พุนพิน จ.สุราษฎร์ธานี	รับซื้อน้ำยาง,ยางแผ่นดิบ
สหกรณ์กองทุนสวนยาง บ้านทรายแก้ว จำกัด	ต.ท่าขนอน อ.คีรีรัฐนิคม จ.สุราษฎร์ธานี	รับซื้อน้ำยาง,ยางแผ่นดิบ
สหกรณ์กองทุนสวนยาง บางเดือน จำกัด	ม.3 ต.บางเดือน อ.พุนพิน จ.สุราษฎร์ธานี	ทำยางแผ่นรมควัน รับซื้อน้ำยาง
ไถเนา การยาง	99 ม.4 ต.บางเดือน อ.พุนพิน จ.สุราษฎร์ธานี	รับซื้อยางแผ่นดิบ
สหกรณ์สุราษฎร์ธานี จำกัด(โค-ฮือป)	ต.หนองไทร อ.พุนพิน จ.สุราษฎร์ธานี	สำนักตลาดกลางยางพาราสุราษฎร์ธานี
สหกรณ์ผู้ผลิตยางพารา สุราษฎร์ธานี จำกัด	49 ม.4 ต.หนองไทร อ.พุนพิน จ.สุราษฎร์ธานี	รับซื้อยางแผ่นจากสมาชิก และบุคคลภายนอก
บริษัทมันคงธนา จำกัด (ธนาการยาง)	22 ม.3 ต.พุนพิน อ.พุนพิน จ.สุราษฎร์ธานี	รับซื้อน้ำยาง,ยางแผ่นดิบ
สหกรณ์กองทุนสวนยางเกาะแก้วพัฒนา จำกัด	97 ม.1 ต.เขาตอก อ.เคียนซา จ.สุราษฎร์ธานี	รับซื้อน้ำยาง,ยางแผ่นดิบ
เจริญการยาง	90 ม.7 ต.เคียนซา อ.เคียนซา จ.สุราษฎร์ธานี	รับซื้อน้ำยาง,ยางแผ่นดิบ
บริษัทธลากรธุรกิจการยาง จำกัด	36 ต.เขาวง อ.บ้านตาขุน จ.สุราษฎร์ธานี	รับซื้อน้ำยาง,ยางแผ่นดิบ
บริษัทเมืองใหม่ กัตทรีย์ จำกัด	7 ม.8 ต.คลองชะอุ่น อ.พนม จ.สุราษฎร์ธานี	รับซื้อน้ำยาง,ยางแผ่นดิบ
บริษัทชั้นสิริ จำกัด	88 ม.8 ต.คลองชะอุ่น อ.พนม จ.สุราษฎร์ธานี	รับซื้อน้ำยาง,ยางแผ่นดิบ
บริษัทเครือจันทร์ไต้ยวรัศมี กรุ๊ป จำกัด	118 ม.2 ต.ต้นยวน อ.พนม จ.สุราษฎร์ธานี	รับซื้อน้ำยาง,ยางแผ่นดิบ
สหกรณ์นิคมพนม จำกัด	52/1 ต.พนม อ.พนม จ.สุราษฎร์ธานี	รับซื้อน้ำยาง,ยางแผ่นดิบ
สหกรณ์กองทุนสวนยางเชิงคีรี 2 จำกัด	ม.6 ต.เรือเสาะ อ.เรือเสาะ จ.นราธิวาส	ทำยางแผ่นดิบ,ทำยางแผ่นผึ่งแห้ง/รมควัน,ทำยางเครป



ชื่อโรงงาน /หน่วยงาน/เจ้าของกิจการ	สถานที่ตั้ง	ประกอบกิจการ
สหกรณ์กองทุนสวนยางบ้านมะรือโบตก จำกัด	ม.8 ต.มะรือโบตก อ.ระแงะ จ.นราธิวาส	ทำยางแผ่นดิบ,ทำยางแผ่นผึ่งแห้ง/รมควัน,ทำยางเครป
สหกรณ์กองทุนสวนยางบ้านมือแต จำกัด	ม.6 ต.จะแนะ อ.จะแนะ จ.นราธิวาส	ทำยางแผ่นดิบ,ทำยางแผ่นผึ่งแห้ง/รมควัน,ทำยางเครป
สหกรณ์กองทุนสวนยางบ้านยะกา จำกัด	ม.3 ต.กายูคละ อ.แว้ง จ.นราธิวาส	ทำยางแผ่นดิบ,ทำยางแผ่นผึ่งแห้ง/รมควัน,ทำยางเครป
สหกรณ์กองทุนสวนยางบ้านยะหอยสามัคคี จำกัด	ม.3 ต.แม่ตง อ.แว้ง จ.นราธิวาส	ทำยางแผ่นดิบ,ทำยางแผ่นผึ่งแห้ง/รมควัน,ทำยางเครป
สหกรณ์กองทุนสวนยางบ้านรายอบาลี จำกัด	ม.7 ต.ปะลูลู อ.สุโหงปาดี จ.นราธิวาส	ทำยางแผ่นดิบ,ทำยางแผ่นผึ่งแห้ง/รมควัน,ทำยางเครป
สหกรณ์กองทุนสวนยางบ้านลาไม จำกัด	ม.5 ต.บองอ อ.ระแงะ จ.นราธิวาส	ทำยางแผ่นดิบ,ทำยางแผ่นผึ่งแห้ง/รมควัน,ทำยางเครป
สหกรณ์กองทุนสวนยางบ้านลูโบะบาตู จำกัด	ม.4 ต.ตะมะยุง อ.ศรีสาคร จ.นราธิวาส	ทำยางแผ่นดิบ,ทำยางแผ่นผึ่งแห้ง/รมควัน,ทำยางเครป
สหกรณ์กองทุนสวนยางบ้านลูกเขา จำกัด	ม.5 ต.ตันหยงลิมอ อ.ระแงะ จ.นราธิวาส	ทำยางแผ่นดิบ,ทำยางแผ่นผึ่งแห้ง/รมควัน,ทำยางเครป
สหกรณ์กองทุนสวนยางบ้านลิ๊ะจุดพัฒนา จำกัด	ม.6 ต.โละจูด อ.แว้ง จ.นราธิวาส	ทำยางแผ่นดิบ,ทำยางแผ่นผึ่งแห้ง/รมควัน,ทำยางเครป
สหกรณ์กองทุนสวนยางบ้านสันติ จำกัด	ม.7 ต.สุคีริน อ.สุคีริน จ.นราธิวาส	ทำยางแผ่นดิบ,ทำยางแผ่นผึ่งแห้ง/รมควัน,ทำยางเครป
สหกรณ์กองทุนสวนยางบ้านสาวอ จำกัด	ม.2 ต.สาวอ อ.รือเสาะ จ.นราธิวาส	ทำยางแผ่นดิบ,ทำยางแผ่นผึ่งแห้ง/รมควัน,ทำยางเครป
สหกรณ์กองทุนสวนยางบ้านไอร์กรอส	ม.6 ต.จะแนะ อ.จะแนะ จ.นราธิวาส	ทำยางแผ่นดิบ,ทำยางแผ่นผึ่งแห้ง/รมควัน,ทำยางเครป
สหกรณ์กองทุนสวนยางบ้านไอร์ตีมุง จำกัด	ม.4 ต.มาโมง อ.สุคีริน จ.นราธิวาส	ทำยางแผ่นดิบ,ทำยางแผ่นผึ่งแห้ง/รมควัน,ทำยางเครป
สหกรณ์กองทุนสวนยางบ้านกาลิซา จำกัด	ม.2 ต.กาลิซา อ.ระแงะ จ.นราธิวาส	ทำยางแผ่นดิบ,ทำยางแผ่นผึ่งแห้ง/รมควัน,ทำยางเครป
สหกรณ์กองทุนสวนยางบ้านตะบิงรูโต๊ะ จำกัด	ม.8 ต.โคกสะตอ อ.รือเสาะ จ.นราธิวาส	ทำยางแผ่นดิบ,ทำยางแผ่นผึ่งแห้ง/รมควัน,ทำยางเครป
สหกรณ์กองทุนสวนยางบ้านตะโหนด จำกัด	ม.2 ต.สุวาริ อ.รือเสาะ จ.นราธิวาส	ทำยางแผ่นดิบ,ทำยางแผ่นผึ่งแห้ง/รมควัน,ทำยางเครป
กลุ่มเกษตรกรทำสวนดอนยาง	ม.13 ต.ชุมโค อ.ปะทิว จ.ชุมพร	ทำยางแผ่นดิบ,ทำยางแผ่นผึ่งแห้ง/รมควัน,ยางเครป

ชื่อโรงงาน /หน่วยงาน/เจ้าของกิจการ	สถานที่ตั้ง	ประกอบกิจการ
สหกรณ์กองทุนสวนยางเขาวัวพัฒนา จำกัด	ม.1 ต.ทุ่งระยะ อ.สวี จ.ชุมพร	ทำยางแผ่นดิบ,ทำยางแผ่นผึ่งแห้ง/รมควัน,ยางเครป
สหกรณ์กองทุนสวนยางนิคมสหกรณ์หลังสวน จำกัด	ม.2 ต.ทุ่งหลวง อ.ละแม จ.ชุมพร	ทำยางแผ่นดิบ,ทำยางแผ่นผึ่งแห้ง/รมควัน,ยางเครป
สหกรณ์กองทุนสวนยางบ้านทรายแก้ว จำกัด	ม.6 ต.เขาไชยราช อ.ปะทิว จ.ชุมพร	ทำยางแผ่นดิบ,ทำยางแผ่นผึ่งแห้ง/รมควัน,ยางเครป
สหกรณ์กองทุนสวนยางบ้านในเมือง จำกัด	ม.11 ต.นาขา อ.หลังสวน จ.ชุมพร	ทำยางแผ่นดิบ,ทำยางแผ่นผึ่งแห้ง/รมควัน,ยางเครป
สหกรณ์กองทุนสวนยางบ้านสวนแดง จำกัด	ม.8 ต.สวนแดง อ.ละแม จ.ชุมพร	ทำยางแผ่นดิบ,ทำยางแผ่นผึ่งแห้ง/รมควัน,ยางเครป
สหกรณ์กองทุนสวนยางสมบูรณ์พัฒนา จำกัด	ม.13 ต.ชุมโค อ.ปะทิว จ.ชุมพร	ทำยางแผ่นดิบ,ทำยางแผ่นผึ่งแห้ง/รมควัน,ยางเครป
นายประพันธ์ ผลทวี	ต.หินแก้ว อ.ท่าแซะ จ.ชุมพร	รับซื้อน้ำยาง,ยางแผ่นดิบ
บริษัท ไทยรับเบอร์ ลาเท็กซ์ จำกัด	ต.เขาไชยราช อ.ปะทิว จ.ชุมพร	รับซื้อน้ำยาง,ยางแผ่นดิบ
นายไพบุลย์ ลีจิตรจำ	99 ต.เขาไชยราช อ.ปะทิว จ.ชุมพร	ผลิตยางแท่ง
มิตรไทยยางพารา	ต.บ้านควน อ.หลังสวน จ.ชุมพร	อัดขี้ยาง
สองพี่น้องการยาง	118/5 ม.6 ต.วังใหม่ อ.เมือง จ.ชุมพร	รับซื้อน้ำยาง,ยางแผ่นดิบ
นายประสิทธิ์ ลิ้มภัทรพงศ์	29/2 ม.2 ต.วังใหม่ อ.เมือง จ.ชุมพร	รับซื้อน้ำยาง,ยางแผ่นดิบ
นายสิทธิ์ แซ่จิว	227 ม.9 ต.วังใหม่ อ.เมือง จ.ชุมพร	รับซื้อน้ำยาง,ยางแผ่นดิบ
นายดำการยาง	143/5 ต.ครน อ.สวี จ.ชุมพร	รับซื้อน้ำยาง,ยางแผ่นดิบ
พูนทรัพย์อนันต์ จำกัด	24 ม.8 ต.วิสัยใต้ อ.สวี จ.ชุมพร	รับซื้อน้ำยาง,ยางแผ่นดิบ
เพชรปรีชาการเกษตร	35/2 ม.4 ต.วิสัยเหนือ อ.เมือง จ.ชุมพร	รับซื้อน้ำยาง,ยางแผ่นดิบ
ชุมพรอุตสาหกรรมยางพารา จำกัด	53/4 ต.ดอนยาง อ.ปะทิว จ.ชุมพร	รับซื้อน้ำยาง,ยางแผ่นดิบ



ชื่อโรงงาน /หน่วยงาน/เจ้าของกิจการ	สถานที่ตั้ง	ประกอบกิจการ
สหกรณ์กองทุนสวนยางบ้านสันติสุข จำกัด	ม.6 ต.แม่หวาด อ.ธารโต จ.ยะลา	ทำยางแผ่นดิบ,ทำยางแผ่นผึ่งแห้ง/รมควัน,ทำยางเครป
สหกรณ์กองทุนสวนยางบุเกะลาโมะ จำกัด	ม.6 ต.อาซ่อง อ.รามัน จ.ยะลา	ทำยางแผ่นดิบ,ทำยางแผ่นผึ่งแห้ง/รมควัน,ทำยางเครป
สหกรณ์กองทุนสวนยางพะปู้เงาะ จำกัด	ม.4 ต.เกะรอ อ.รามัน จ.ยะลา	ทำยางแผ่นดิบ,ทำยางแผ่นผึ่งแห้ง/รมควัน,ทำยางเครป
สหกรณ์กองทุนสวนยางมุสลิมปือเล็ง จำกัด	ม.1 ต.ตะไล้ะหลอ อ.รามัน จ.ยะลา	ทำยางแผ่นดิบ,ทำยางแผ่นผึ่งแห้ง/รมควัน,ทำยางเครป
สหกรณ์กองทุนสวนยางวะหัดะห์เกะรอ จำกัด	ม.3 ต.เกะรอ อ.รามัน จ.ยะลา	ทำยางแผ่นดิบ,ทำยางแผ่นผึ่งแห้ง/รมควัน,ทำยางเครป
สหกรณ์กองทุนสวนยางสี่จจะพร่อน จำกัด	ม.6 ต.พร่อน อ.เมือง จ.ยะลา	ทำยางแผ่นดิบ,ทำยางแผ่นผึ่งแห้ง/รมควัน,ทำยางเครป
สหกรณ์กองทุนสวนยางสี่สิบสามัคคี จำกัด	ม.5 ต.บาละ อ.กาบัง จ.ยะลา	ทำยางแผ่นดิบ,ทำยางแผ่นผึ่งแห้ง/รมควัน,ทำยางเครป
สหกรณ์กองทุนสวนยางหุหยงบาโระ จำกัด	ม.5 ต.กาบูบอเกาะ อ.รามัน จ.ยะลา	ทำยางแผ่นดิบ,ทำยางแผ่นผึ่งแห้ง/รมควัน,ทำยางเครป
กลุ่มบ้านเขาเปาะ	ม.5 ต.กระโสม อ.ตะกั่วทุ่ง จ.พังงา	ทำยางแผ่นดิบ,ทำยางแผ่นผึ่งแห้ง/รมควัน,ทำยางเครป
กลุ่มพัฒนาบ้านบากัน	ม.4 ต.หล่อยูง อ.ตะกั่วทุ่ง จ.พังงา	ทำยางแผ่นดิบ,ทำยางแผ่นผึ่งแห้ง/รมควัน,ทำยางเครป
สก.ย.บ้านตีนเป็ด จำกัด	ม.2 ต.ลำกั อ.ท้ายเหมือง จ.พังงา	ทำยางแผ่นดิบ,ทำยางแผ่นผึ่งแห้ง/รมควัน,ทำยางเครป
สก.ย.บ้านนบปริง จำกัด	ม.1 ต.นบปริง อ.เมือง จ.พังงา	ทำยางแผ่นดิบ,ทำยางแผ่นผึ่งแห้ง/รมควัน,ทำยางเครป
สก.ย.บ้านบางเนียง จำกัด	ม.5 ต.คึกคัก อ.ตะกั่วป่า จ.พังงา	ทำยางแผ่นดิบ,ทำยางแผ่นผึ่งแห้ง/รมควัน,ทำยางเครป
สก.ย.บ้านบางเหรียง จำกัด	ม.1 ต.บางเหรียง อ.ทับปุด จ.พังงา	ทำยางแผ่นดิบ,ทำยางแผ่นผึ่งแห้ง/รมควัน,ทำยางเครป
สก.ย.บ้านปากพู้ จำกัด	ม.3 ต.ท่านา อ.กะปง จ.พังงา	ทำยางแผ่นดิบ,ทำยางแผ่นผึ่งแห้ง/รมควัน,ทำยางเครป
สก.ย.บ้านอ่าวมะขาม จำกัด	ม.8 ต.โคกเคียน อ.ตะกั่วป่า จ.พังงา	ทำยางแผ่นดิบ,ทำยางแผ่นผึ่งแห้ง/รมควัน,ทำยางเครป
สกย.บ้านนบปริง จำกัด	ม.1 ต.นบปริง อ.เมือง จ.พังงา	ทำยางแผ่นดิบ,ทำยางแผ่นผึ่งแห้ง/รมควัน

ชื่อโรงงาน /หน่วยงาน/เจ้าของกิจการ	สถานที่ตั้ง	ประกอบกิจการ
สหกรณ์กองทุนสวนยางบ้านกะปง จำกัด	ม.2 ต.กะปง อ.กะปง จ.พังงา	ทำยางแผ่นดิบ,ทำยางแผ่นผึ่งแห้ง/รมควัน,ทำยางเครป
สหกรณ์กองทุนสวนยางบ้านเขี้ยวหลอด จำกัด	ม.5 ต.ลำภี อ.ท้ายเหมือง จ.พังงา	ทำยางแผ่นดิบ,ทำยางแผ่นผึ่งแห้ง/รมควัน,ทำยางเครป
สหกรณ์กองทุนสวนยางบ้านนาแฝก จำกัด	ม.9 ต.นาเตย อ.ท้ายเหมือง จ.พังงา	ทำยางแผ่นดิบ,ทำยางแผ่นผึ่งแห้ง/รมควัน,ทำยางเครป
สหกรณ์กองทุนสวนยางบ้านบางหลาม จำกัด	ม.2 ต.ท่าอ้อย อ.ตะกั่วทุ่ง จ.พังงา	ทำยางแผ่นดิบ,ทำยางแผ่นผึ่งแห้ง/รมควัน,ทำยางเครป
กลุ่มเกษตรกรบ้านทุ่ง	ม.1 ต.เขาคราม อ.เมือง จ.กระบี่	ทำยางแผ่นดิบ,ทำยางแผ่นผึ่งแห้ง/รมควัน,ทำยางเครป
สหกรณ์กองทุนสวนยางบ้านห้วยคราม จำกัด	ม.6 ต.ห้วยยูง อ.เหนือคลอง จ.กระบี่	ทำยางแผ่นดิบ,ทำยางแผ่นผึ่งแห้ง/รมควัน,ทำยางเครป
สหกรณ์กองทุนสวนยางกระบี่น้อย จำกัด	ม.10 ต.กระบี่น้อย อ.เมือง จ.กระบี่	ทำยางแผ่นดิบ,ทำยางแผ่นผึ่งแห้ง/รมควัน,ทำยางเครป
สหกรณ์กองทุนสวนยางเขาแก้วสามัคคี จำกัด	ม.4 ต.คลองยา อ.อ่าวลึก จ.กระบี่	ทำยางแผ่นดิบ,ทำยางแผ่นผึ่งแห้ง/รมควัน,ทำยางเครป
สหกรณ์กองทุนสวนยางเขาขาว จำกัด	ม.5 ต.เขาคราม อ.เมือง จ.กระบี่	ทำยางแผ่นดิบ,ทำยางแผ่นผึ่งแห้ง/รมควัน,ทำยางเครป
สหกรณ์กองทุนสวนยางเขาค้อม จำกัด	ม.6 ต.เขาคราม อ.เมือง จ.กระบี่	ทำยางแผ่นดิบ,ทำยางแผ่นผึ่งแห้ง/รมควัน,ทำยางเครป
สหกรณ์กองทุนสวนยางเขางาม จำกัด	ม.1 ต.บ้านกลาง อ.อ่าวลึก จ.กระบี่	ทำยางแผ่นดิบ,ทำยางแผ่นผึ่งแห้ง/รมควัน,ทำยางเครป
สหกรณ์กองทุนสวนยางเขาใหญ่สามัคคี จำกัด	ม.1 ต.เขาใหญ่ อ.อ่าวลึก จ.กระบี่	ทำยางแผ่นดิบ,ทำยางแผ่นผึ่งแห้ง/รมควัน,ทำยางเครป
สหกรณ์กองทุนสวนยางคลองหิน จำกัด	ม.2 ต.คลองหิน อ.อ่าวลึก จ.กระบี่	ทำยางแผ่นดิบ,ทำยางแผ่นผึ่งแห้ง/รมควัน,ทำยางเครป
สหกรณ์กองทุนสวนยางตำบลเขาทอง จำกัด	ม.6 ต.เขาทอง อ.เมือง จ.กระบี่	ทำยางแผ่นดิบ,ทำยางแผ่นผึ่งแห้ง/รมควัน,ทำยางเครป
สหกรณ์กองทุนสวนยางตำบลเพขลา จำกัด	ม.5 ต.เพขลา อ.คลองท่อม จ.กระบี่	ทำยางแผ่นดิบ,ทำยางแผ่นผึ่งแห้ง/รมควัน,ทำยางเครป
สหกรณ์กองทุนสวนยางน้ำจ่านสามัคคี จำกัด	ม.3 ต.อ่าวลึกเหนือ อ.อ่าวลึก จ.กระบี่	ทำยางแผ่นดิบ,ทำยางแผ่นผึ่งแห้ง/รมควัน,ทำยางเครป
สหกรณ์กองทุนสวนยางบางหอยพัฒนา จำกัด	ม.2 ต.เขาต่อ อ.ปลายพระยา จ.กระบี่	ทำยางแผ่นดิบ,ทำยางแผ่นผึ่งแห้ง/รมควัน,ทำยางเครป

ชื่อโรงงาน /หน่วยงาน/เจ้าของกิจการ	สถานที่ตั้ง	ประกอบกิจการ
สหกรณ์กองทุนสวนยางบางเหลียว จำกัด	ม.2 ต.ศรีวัง อ.ปลายพระยา จ.กระบี่	ทำยางแผ่นดิบ,ทำยางแผ่นผึ่งแห้ง/รมควัน,ทำยางเครป
สหกรณ์กองทุนสวนยางบ้านคลองปัญญา จำกัด	ม.6 ต.เขาเขน อ.ปลายพระยา จ.กระบี่	ทำยางแผ่นดิบ,ทำยางแผ่นผึ่งแห้ง/รมควัน,ทำยางเครป
สหกรณ์กองทุนสวนยางบ้านคลองแรด จำกัด	ม.7 ต.คลองพน อ.คลองท่อม จ.กระบี่	ทำยางแผ่นดิบ,ทำยางแผ่นผึ่งแห้ง/รมควัน,ทำยางเครป
สหกรณ์กองทุนสวนยางบ้านควนม่วง จำกัด	ม.7 ต.ปกาสัย อ.เหนือคลอง จ.กระบี่	ทำยางแผ่นดิบ,ทำยางแผ่นผึ่งแห้ง/รมควัน,ทำยางเครป
สหกรณ์กองทุนสวนยางบ้านช่องแบก จำกัด	ม.1 ถ.- ต.เขาเขน อ.ปลายพระยา จ.กระบี่	ทำยางแผ่นดิบ,ทำยางแผ่นผึ่งแห้ง/รมควัน,ทำยางเครป
สหกรณ์กองทุนสวนยางบ้านดินนา จำกัด	ม.2 ต.คลองพน อ.คลองท่อม จ.กระบี่	ทำยางแผ่นดิบ,ทำยางแผ่นผึ่งแห้ง/รมควัน,ทำยางเครป
สหกรณ์กองทุนสวนยางบ้านบางบอน จำกัด	ม.1 ต.พุดดินนา อ.คลองท่อม จ.กระบี่	ทำยางแผ่นดิบ,ทำยางแผ่นผึ่งแห้ง/รมควัน,ทำยางเครป
สหกรณ์กองทุนสวนยางบ้านบางโสก จำกัด	ม.5 ต.เขาต่อ อ.ปลายพระยา จ.กระบี่	ทำยางแผ่นดิบ,ทำยางแผ่นผึ่งแห้ง/รมควัน,ทำยางเครป
สหกรณ์กองทุนสวนยางบ้านยวนสาว จำกัด	ม.6 ต.เขาดิน อ.เขาพนม จ.กระบี่	ทำยางแผ่นดิบ,ทำยางแผ่นผึ่งแห้ง/รมควัน,ทำยางเครป
สหกรณ์กองทุนสวนยางบ้านหนองกก จำกัด	ม.1 ต.ไสไทย อ.เมือง จ.กระบี่	ทำยางแผ่นดิบ,ทำยางแผ่นผึ่งแห้ง/รมควัน,ทำยางเครป
สหกรณ์กองทุนสวนยางบ้านห้วยพลูหนึ่ง จำกัด	ม.3 ต.ทรายขาว อ.คลองท่อม จ.กระบี่	ทำยางแผ่นดิบ,ทำยางแผ่นผึ่งแห้ง/รมควัน,ทำยางเครป
สหกรณ์กองทุนสวนยางปากน้ำ จำกัด	ม.8 ต.ปลายพระยา อ.ปลายพระยา จ.กระบี่	ทำยางแผ่นดิบ,ทำยางแผ่นผึ่งแห้ง/รมควัน,ทำยางเครป
สหกรณ์กองทุนสวนยางพรุชฎีพัฒนา จำกัด	ม.4 ต.ลำทับ อ.ลำทับ จ.กระบี่	ทำยางแผ่นดิบ,ทำยางแผ่นผึ่งแห้ง/รมควัน,ทำยางเครป
สหกรณ์กองทุนสวนยางสินปุน จำกัด	ม.2 ต.สินปุน อ.เขาพนม จ.กระบี่	ทำยางแผ่นดิบ,ทำยางแผ่นผึ่งแห้ง/รมควัน,ทำยางเครป
สหกรณ์กองทุนสวนยางหนองทะเล จำกัด	ม.1 ต.หนองทะเล อ.เมือง จ.กระบี่	ทำยางแผ่นดิบ,ทำยางแผ่นผึ่งแห้ง/รมควัน,ทำยางเครป
สหกรณ์กองทุนสวนยางห้วยใต้ จำกัด	ม.4 ต.ทับปrik อ.เมือง จ.กระบี่	ทำยางแผ่นดิบ,ทำยางแผ่นผึ่งแห้ง/รมควัน,ทำยางเครป
สหกรณ์กองทุนสวนยางหาดนพรัตน์ธารา จำกัด	ม.1 ต.อ่าวนาง อ.เมือง จ.กระบี่	ทำยางแผ่นดิบ,ทำยางแผ่นผึ่งแห้ง/รมควัน,ทำยางเครป

ชื่อโรงงาน /หน่วยงาน/เจ้าของกิจการ	สถานที่ตั้ง	ประกอบกิจการ
สหกรณ์กองทุนสวนยางอุดมพัฒนา จำกัด	ม.7 ต.ลำทับ อ.ลำทับ จ.กระบี่	ทำยางแผ่นดิบ,ทำยางแผ่นผึ่งแห้ง/รมควัน,ทำยางเครป
นางอาวรณี บุญมาลี	ต.เกาะเต่า อ.ป่าพะยอม จ.พัทลุง	ทำยางแผ่นดิบ,ทำยางแผ่นผึ่งแห้ง/รมควัน,ทำยางเครป
นายอมร ชูขำ	ต.เกาะเต่า อ.ป่าพะยอม จ.พัทลุง	ทำยางแผ่นดิบ,ทำยางแผ่นผึ่งแห้ง/รมควัน,ทำยางเครป
นายจตุรนต์ น้อยสังข์ดำ	125 ม.2 ต.ลำสินธุ์ กิ่ง อ.ศรีนครินทร์ จ.พัทลุง	ทำยางแผ่นดิบ ทำยางแผ่นอบแห้ง (ADS),รมควัน
ชัคตบตีการยาง	ม.5 ถ.เพชรเกษม-ควนออก ต.วังใหม่ อ.ป่าบอน จ.พัทลุง	ทำยางแผ่นดิบ,ทำยางแผ่นผึ่งแห้ง/รมควัน,ทำยางเครป
วิชรกาญจน์	นส.3ก.เลขที่ 1887 ม.3 ถ.แม่ขรี-โละจั้งกระ ต.แม่ขรี อ.ตะโหมด จ.พัทลุง	ทำยางแผ่นดิบ,ทำยางแผ่นผึ่งแห้ง
สหกรณ์กองทุนสวนยางบ้านวังเลน จำกัด	65 ม.6 ต.เกาะเต่า อ.ป่าพะยอม จ.พัทลุง	ทำยางแผ่นดิบ,ทำยางแผ่นผึ่งแห้ง/รมควัน,ทำยางเครป
สหกรณ์กองทุนสวนยางในเขตปฏิรูปที่ดินบ้านยางชาดิม จำกัด	ม.6 ต.ทุ่งนารี อ.ป่าบอน จ.พัทลุง	ทำยางแผ่นดิบ,ทำยางแผ่นผึ่งแห้ง/รมควัน
สหกรณ์กองทุนสวนยางบ้านกงหรา จำกัด	53 ม.5 ต.กงหรา อ.กงหรา จ.พัทลุง	ทำยางแผ่นดิบ,ทำยางแผ่นผึ่งแห้ง/รมควัน
สหกรณ์กองทุนสวนยางบ้านคลองเฉลิม จำกัด	ม.5 ต.คลองเฉลิม อ.กงหรา จ.พัทลุง	ทำยางแผ่นดิบ,ทำยางแผ่นผึ่งแห้ง/รมควัน,ทำยางเครป
สหกรณ์กองทุนสวนยางบ้านคลองใหญ่ จำกัด	ม.4 ต.เกาะเต่า อ.ป่าพะยอม จ.พัทลุง	ทำยางแผ่นดิบ,ทำยางแผ่นผึ่งแห้ง/รมควัน,ทำยางเครป
สหกรณ์กองทุนสวนยางบ้านคลองใหญ่พัฒนา จำกัด	ม.1 ต.คลองใหญ่ อ.ตะโหมด จ.พัทลุง	ทำยางแผ่นดิบ,ทำยางแผ่นผึ่งแห้ง/รมควัน,ทำยางเครป
สหกรณ์กองทุนสวนยางบ้านควนโก จำกัด	ม.6 ต.ควนขนุน อ.เขาชัยสน จ.พัทลุง	ทำยางแผ่นดิบ,ทำยางแผ่นผึ่งแห้ง/รมควัน,ทำยางเครป
สหกรณ์กองทุนสวนยางบ้านควนเคี่ยม จำกัด	ม.2 ต.วังใหม่ อ.ป่าบอน จ.พัทลุง	ทำยางแผ่นดิบ,ทำยางแผ่นผึ่งแห้ง/รมควัน
สหกรณ์กองทุนสวนยางบ้านควนบันแต จำกัด	ม.5 ต.บันแต อ.ควนขนุน จ.พัทลุง	ทำยางแผ่นดิบ,ทำยางแผ่นผึ่งแห้ง/รมควัน,ทำยางเครป
สหกรณ์กองทุนสวนยางบ้านควนออก จำกัด	172 ม.5 ต.วังใหม่ อ.ป่าบอน จ.พัทลุง	ทำยางแผ่นดิบ,ทำยางแผ่นผึ่งแห้ง/รมควัน,ทำยางเครป

ชื่อโรงงาน /หน่วยงาน/เจ้าของกิจการ	สถานที่ตั้ง	ประกอบกิจการ
สหกรณ์กองทุนสวนยางบ้านโคกพญา จำกัด	ม.1 ต.เขาชัยสน อ.เขาชัยสน จ.พัทลุง	ทำยางแผ่นดิบ,ทำยางแผ่นฝั้งแห้ง/รมควัน,ทำยางเครป
สหกรณ์กองทุนสวนยางบ้านโคกม่วง จำกัด	ม.11 ต.โคกม่วง อ.เขาชัยสน จ.พัทลุง	ทำยางแผ่นดิบ,ทำยางแผ่นฝั้งแห้ง/รมควัน
สหกรณ์กองทุนสวนยางบ้านโคกม่วง จำกัด	ม.11 ต.โคกม่วง อ.เขาชัยสน จ.พัทลุง	ทำยางแผ่นดิบ,ทำยางแผ่นฝั้งแห้ง/รมควัน,ทำยางเครป
สหกรณ์กองทุนสวนยางบ้านโงกน้ำจำกัด ชะโงกน้ำ	127 ม.8 ต.นาขยาด อ.ควนขนุน จ.พัทลุง	ทำยางแผ่นดิบ,ทำยางแผ่นฝั้งแห้ง/รมควัน
สหกรณ์กองทุนสวนยางบ้านชุมแสง จำกัด	510 ม.10 ต.ฝาละมี อ.ปากพะยูน จ.พัทลุง	ทำยางแผ่นดิบ,ทำยางแผ่นฝั้งแห้ง/รมควัน,ทำยางเครป
สหกรณ์กองทุนสวนยางบ้านทางเกวียน จำกัด	ม.2 ต.โคกม่วง อ.เขาชัยสน จ.พัทลุง	ทำยางแผ่นดิบ,ทำยางแผ่นฝั้งแห้ง/รมควัน,ทำยางเครป
สหกรณ์กองทุนสวนยางบ้านทุ่งคลองควาย จำกัด	160 ม.2 ต.ทุ่งนารี อ.ป่าบอน จ.พัทลุง	ทำยางแผ่นดิบ,ทำยางแผ่นฝั้งแห้ง/รมควัน,ทำยางเครป
สหกรณ์กองทุนสวนยางบ้านทุ่งโดน จำกัด	159 ม.7 ต.ตะแพน อ.ศรีบรรพต จ.พัทลุง	ทำยางแผ่นดิบ,ทำยางแผ่นฝั้งแห้ง/รมควัน
สหกรณ์กองทุนสวนยางบ้านทุ่งแสงทอง จำกัด	ม.9 ต.คลองใหญ่ อ.ตะโหมด จ.พัทลุง	ทำยางแผ่นดิบ,ทำยางแผ่นฝั้งแห้ง/รมควัน,ทำยางเครป
สหกรณ์กองทุนสวนยางบ้านทุ่งอ้ายใต้ จำกัด	ม.10 ต.นาขยาด อ.ควนขนุน จ.พัทลุง	ทำยางแผ่นดิบ,ทำยางแผ่นฝั้งแห้ง/รมควัน,ทำยางเครป
สหกรณ์กองทุนสวนยางบ้านไพรพอน จำกัด	ม.9 ต.ดอนประดิษฐ์ อ.ปากพะยูน จ.พัทลุง	ทำยางแผ่นดิบ,ทำยางแผ่นฝั้งแห้ง/รมควัน,ทำยางเครป
สหกรณ์กองทุนสวนยางบ้านนาโหนด จำกัด	31 ม.5 ต.นาโหนด อ.เมือง จ.พัทลุง	ทำยางแผ่นดิบ,ทำยางแผ่นฝั้งแห้ง/รมควัน,ทำยางเครป
สหกรณ์กองทุนสวนยางบ้านในกอย จำกัด	9 ม.9 ต.หนองธง อ.ป่าบอน จ.พัทลุง	ทำยางแผ่นดิบ,ทำยางแผ่นฝั้งแห้ง/รมควัน,ทำยางเครป
สหกรณ์กองทุนสวนยางบ้านในทอน จำกัด	ม.1 ต.ควนขนุน อ.เขาชัยสน จ.พัทลุง	ทำยางแผ่นดิบ,ทำยางแผ่นฝั้งแห้ง/รมควัน
สหกรณ์กองทุนสวนยางบ้านในวัง จำกัด	ม.8 ต.บ้านนา กิ่ง อ. ศรีนครินทร์ จ.พัทลุง	ทำยางแผ่นดิบ,ทำยางแผ่นฝั้งแห้ง/รมควัน,ทำยางเครป
สหกรณ์กองทุนสวนยางบ้านพญาแต่้ จำกัด	ม.6 ต.สมหวัง อ.กงหรา จ.พัทลุง	ทำยางแผ่นดิบ,ทำยางแผ่นฝั้งแห้ง/รมควัน,ทำยางเครป
สหกรณ์กองทุนสวนยางบ้านพญาชายขาว จำกัด	ม.6 ต.คลองใหญ่ อ.ตะโหมด จ.พัทลุง	ทำยางแผ่นดิบ,ทำยางแผ่นฝั้งแห้ง/รมควัน,ทำยางเครป

ชื่อโรงงาน /หน่วยงาน/เจ้าของกิจการ	สถานที่ตั้ง	ประกอบกิจการ
สหกรณ์กองทุนสวนยางบ้านเพ็งสะอาด จำกัด	ม.11 ต.ฝาละมี อ.ปากพะยูน จ.พัทลุง	ทำยางแผ่นดิบ,ทำยางแผ่นผึ่งแห้ง/รมควัน,ทำยางเครป
สหกรณ์กองทุนสวนยางบ้านแพรงยอ จำกัด	ม.4 ต.ชุมพล กิ่ง อ.ศรีนครินทร์ จ.พัทลุง	ทำยางแผ่นดิบ,ทำยางแผ่นผึ่งแห้ง/รมควัน,ทำยางเครป
สหกรณ์กองทุนสวนยางบ้านโพธิ์จังกระ จำกัด	ม.6 ต.ตะโหมด อ.ตะโหมด จ.พัทลุง	ทำยางแผ่นดิบ,ทำยางแผ่นผึ่งแห้ง/รมควัน,ทำยางเครป
สหกรณ์กองทุนสวนยางบ้านสมหวัง จำกัด	ม.4 ต.สมหวัง อ.กงหรา จ.พัทลุง	ทำยางแผ่นดิบ,ทำยางแผ่นผึ่งแห้ง/รมควัน
สหกรณ์กองทุนสวนยางบ้านสิมขา จำกัด	ม.7 ต.คลองเฉลิม อ.กงหรา จ.พัทลุง	ทำยางแผ่นดิบ,ทำยางแผ่นผึ่งแห้ง/รมควัน,ทำยางเครป
สหกรณ์กองทุนสวนยางบ้านห้วยอิน จำกัด	100 ม.4 ต.ลานข่อย อ.ป่าพะยอม จ.พัทลุง	ทำยางแผ่นดิบ,ทำยางแผ่นผึ่งแห้ง/รมควัน,ทำยางเครป
สหกรณ์กองทุนสวนยางบ้านหัวควน จำกัด	ม.6 ถ.- ต.ดอนประดู่ อ.ปากพะยูน จ.พัทลุง	ทำยางแผ่นดิบ,ทำยางแผ่นผึ่งแห้ง/รมควัน
สหกรณ์กองทุนสวนยางบ้านโหล๊ะหาร จำกัด	53 ม.7 ต.ทุ่งนารี อ.ป่าบอน จ.พัทลุง	ทำยางแผ่นดิบ,ทำยางแผ่นผึ่งแห้ง/รมควัน
สหกรณ์กองทุนสวนยางพรุนายทอง จำกัด	ม.2 ต.คลองใหญ่ อ.ตะโหมด จ.พัทลุง	ทำยางแผ่นดิบ,ทำยางแผ่นผึ่งแห้ง/รมควัน
สหกรณ์กองทุนสวนยางบ้านแพรงหา จำกัด	ม.8 ต.แพรงหา อ.ควนขนุน จ.พัทลุง	ทำยางแผ่นดิบ,ทำยางแผ่นผึ่งแห้ง/รมควัน,ทำยางเครป
สหกรณ์กองทุนสวนยางควนกาหลง 2 จำกัด	ม.2 ต.ควนกาหลง อ.ควนกาหลง จ.สตูล	ทำยางแผ่นดิบ,ทำยางแผ่นผึ่งแห้ง/รมควัน,ทำยางเครป
สหกรณ์กองทุนสวนยางควนกาหลง 1 จำกัด	ม.4 ต.ควนกาหลง อ.ควนกาหลง จ.สตูล	ทำยางแผ่นดิบ,ทำยางแผ่นผึ่งแห้ง/รมควัน,ทำยางเครป
สหกรณ์กองทุนสวนยางควนโดน	99 ม.2 ต.ควนโดน อ.ควนโดน จ.สตูล	ทำยางแผ่นดิบ,ทำยางแผ่นผึ่งแห้ง/รมควัน,ทำยางเครป
สหกรณ์กองทุนสวนยางควนโพธิ์ จำกัด	ม.2 ต.ควนโพธิ์ อ.เมือง จ.สตูล	ทำยางแผ่นดิบ,ทำยางแผ่นผึ่งแห้ง/รมควัน,ทำยางเครป
สหกรณ์กองทุนสวนยางท่าน้ำเค็มพัฒนา จำกัด	ม.1 ต.ท่าแพ อ.ท่าแพ จ.สตูล	ทำยางแผ่นดิบ,ทำยางแผ่นผึ่งแห้ง/รมควัน,ทำยางเครป
สหกรณ์กองทุนสวนยางทุ่งนุ้ย จำกัด	ม.9 ต.ทุ่งนุ้ย อ.ควนกาหลง จ.สตูล	ทำยางแผ่นดิบ,ทำยางแผ่นผึ่งแห้ง/รมควัน,ทำยางเครป
สหกรณ์กองทุนสวนยางน่าน้อย-ป่าเต็งพัฒนา จำกัด	ม.3 ต.เจ๊ะบิลัง อ.เมือง จ.สตูล	ทำยางแผ่นดิบ,ทำยางแผ่นผึ่งแห้ง/รมควัน,ทำยางเครป

