



## บันทึกข้อความ

ส่วนราชการ กรมพัฒนาที่ดิน โทร. ๐ ๒๙๔๑ ๒๑๔๒

ที่ กษ ๐๘๐๑/๕๗๕ วันที่ ๑๗ มิถุนายน ๒๕๖๗

เรื่อง ขอส่งรายงานผลการประเมินองค์รคุณธรรม กรมพัฒนาที่ดิน ประจำปีงบประมาณ พ.ศ. ๒๕๖๗

เรียน เลขาธิการคณะอนุกรรมการส่งเสริมคุณธรรม กระทรวงเกษตรและสหกรณ์

ตามที่ ศูนย์ปฏิบัติการต่อต้านการทุจริต กระทรวงเกษตรและสหกรณ์ ได้มีหนังสือที่ กษ ๐๒๓๒/ว ๑๐๑๒๗ ลงวันที่ ๑๔ ธันวาคม ๒๕๖๖ แจ้งให้กรมพัฒนาที่ดินเข้าร่วมประเมินองค์รคุณธรรม ประจำปีงบประมาณ พ.ศ. ๒๕๖๗ และจัดส่งข้อมูลแบบรายงานผลการประเมินองค์รคุณธรรม และแบบสรุปผลการประเมินองค์รคุณธรรม ประจำปีงบประมาณ พ.ศ. ๒๕๖๗ โดยมีผู้บริหารกรมลงนามรับรอง ส่งให้ ศปท.กษ. ทาง E - mail : anticor.moac@outlook.com ภายในวันที่ ๒๑ มิถุนายน ๒๕๖๗ นั้น

กรมพัฒนาที่ดิน ขอส่งแบบรายงานผลการประเมินองค์รคุณธรรมและสรุปผลการประเมินองค์รคุณธรรม ประจำปีงบประมาณ พ.ศ. ๒๕๖๗ ตามเอกสารที่แนบมาพร้อมนี้

จึงเรียนมาเพื่อโปรดพิจารณา

(นายปราโมทย์ ยาใจ)

อธิบดีกรมพัฒนาที่ดิน

อนุกรรมการส่งเสริมคุณธรรม กระทรวงเกษตรและสหกรณ์

แบบรายงานผลการประเมินองค์กรคุณธรรม ประจำปีงบประมาณ พ.ศ. ๒๕๖๗

หน่วยงาน กรมพัฒนาที่ดิน

ระดับส่งเสริมคุณธรรม - องค์กร ระดับพัฒนาคุณธรรม - องค์กร ระดับคุณธรรมต้นแบบ ๑๔ องค์กร


รวมจำนวน ๑๔ องค์กร

ที่	ระดับ	ชื่อองค์กร	ผลการประเมินระดับ			ชื่อผู้บริหาร	โทรศัพท์
			ส่งเสริม	พัฒนา	ต้นแบบ		
๑	สำนัก/กอง	สำนักงานเลขานุการกรม			✓	นายชนนาท ภูกรรณ์	๐-๒๙๔๑-๒๒๒๗
๒	สำนัก/กอง	กองการเจ้าหน้าที่			✓	นางกิตติยา มงคลเกตุ	๐-๒๙๔๑-๒๑๔๒
๓	สำนัก/กอง	กองคลัง			✓	นางกัญญาภักดิ์ ทองจันทร์	๑๗๖๐ ต่อ ๑๓๐๖
๔	สำนัก/กอง	กองเทคโนโลยีชีวภาพทางดิน			✓	นายอริวัฒน์ สิทธิปัญญาพัฒน์	๐-๒๕๗๙-๐๖๗๙
๕	สำนัก/กอง	กองนโยบายและแผนการใช้ที่ดิน			✓	นายชาคริต อินนะระ	๑๗๖๐ ต่อ ๒๒๘๗
๖	สำนัก/กอง	กองแผนงาน			✓	นางอรอุมา สรรพสิทธิ์โยธิน	๑๗๖๐ ต่อ ๑๒๖๖
๗	สำนัก/กอง	กองวิจัยและพัฒนาการจัดการดิน			✓	นายจำเริญ นาคคง	๑๗๖๐ ต่อ ๒๒๓๕
๘	สำนัก/กอง	กองสำรวจดินและวิจัยทรัพยากรดิน			✓	นายสถิระ อุดมศรี	๑๗๖๐ ต่อ ๑๓๖๗
๙	สำนัก/กอง	ศูนย์เทคโนโลยีสารสนเทศและการสื่อสาร			✓	นายอัยยะ จงพินสกุลดิษฐ์	๐-๒๕๖๒-๕๑๑๖
๑๐	สำนัก/กอง	สำนักเทคโนโลยีการสำรวจและทำแผนที่			✓	นางสาวเกษร จำปา	๑๗๖๐ ต่อ ๒๑๖๘
๑๑	สำนัก/กอง	สำนักวิทยาศาสตร์เพื่อการพัฒนาที่ดิน			✓	นางปิ่นเพชร ดีล้อม	๑๗๖๐ ต่อ ๓๐๐๐
๑๒	สำนัก/กอง	สำนักวิศวกรรมเพื่อการพัฒนาที่ดิน			✓	นายธนากร นาเชียงใหม่	๑๗๖๐ ต่อ ๑๔๐๐
๑๓	สำนัก/กอง	กลุ่มตรวจสอบภายใน			✓	นางสาวลภัสวีณ์ สังข์ประเสริฐ	๐-๒๕๗๙-๒๕๒๙
๑๔	สำนัก/กอง	กลุ่มพัฒนาระบบบริหาร			✓	นางสาววิเศษลักษณ์ พงษ์จันทร์	๐-๒๕๗๙-๗๗๕๐
		รวม	-	-	๑๔		

สรุปผลการประเมินองค์กรคุณธรรม ประจำปีงบประมาณ พ.ศ. ๒๕๖๗

หน่วยงาน ..... กรมพัฒนาที่ดิน

ประเภท	ระดับ			รวม
	ส่งเสริมคุณธรรม	พัฒนาคุณธรรม	คุณธรรมต้นแบบ	
องค์กร	-	-	๑๔ องค์กร	๑๔ องค์กร














  
ลงชื่อ.....ผู้รับรอง

(นายปรกโมทย์ ยาใจ)

อธิบดีกรมพัฒนาที่ดิน

อนุกรรมการส่งเสริมคุณธรรม กระทรวงเกษตรและสหกรณ์

สรุปคะแนนผลการประเมินองค์กรคุณธรรม ประจำปีงบประมาณ พ.ศ. ๒๕๖๗ ของหน่วยงานระดับกอง/สำนักในสวนกลาง ๑๔ หน่วยงาน

ลำดับที่	หน่วยงาน	จำนวนบุคลากร	ข้าราชการ	พนักงานราชการ	ลูกจ้างประจำ	จ้างเหมา	จำนวนผู้ลงนามเจตจำนง			คะแนน									รวมคะแนน	ระดับองค์กรคุณธรรม	แบบรายงาน ๑	QR Code แบบรายงาน ๑
							รวม	ลงนาม	ร้อยละ	ข้อ ๑	ข้อ ๒	ข้อ ๓	ข้อ ๔	ข้อ ๕	ข้อ ๖	ข้อ ๗	ข้อ ๘	ข้อ ๙				
๑	สำนักงานเลขานุการกรม	๕๗	๒๐	๓๓	๔	-	๕๗	๕๖	๙๘	๓	๓	๓	๓	๓	๒	๓	๒	๓	๒๕	คุณธรรมต้นแบบ	<a href="#">เอกสารแนบ ๑</a>	
๒	กองการเจ้าหน้าที่	๘๙	๔๓	๒๘	๒	๑๖	๘๙	๘๙	๑๐๐	๓	๓	๓	๓	๓	๓	๓	๓	๓	๒๗	คุณธรรมต้นแบบ	<a href="#">เอกสารแนบ ๒</a>	
๓	กองคลัง	๙๖	๓๑	๒๕	๑	๓๙	๙๔	๙๔	๑๐๐	๓	๓	๓	๓	๓	๓	๓	๓	๓	๒๗	คุณธรรมต้นแบบ	<a href="#">เอกสารแนบ ๓</a>	
๔	กองเทคโนโลยีชีวภาพทางดิน	๗๓	๑๖	๑๘	๑	๓๘	๗๓	๗๓	๑๐๐	๓	๓	๓	๓	๒	๓	๓	๓	๓	๒๖	คุณธรรมต้นแบบ	<a href="#">เอกสารแนบ ๔</a>	
๕	กองนโยบายและแผนการใช้ที่ดิน	๑๔๖	๕๘	๔๐	๒	๔๘	๑๔๖	๑๔๖	๑๐๐	๓	๓	๓	๓	๓	๒	๓	๒	๓	๒๕	คุณธรรมต้นแบบ	<a href="#">เอกสารแนบ ๕</a>	
๖	กองแผนงาน	๙๐	๓๔	๓๕	๑	๒๐	๙๐	๙๐	๑๐๐	๓	๓	๓	๓	๓	๓	๓	๓	๓	๒๗	คุณธรรมต้นแบบ	<a href="#">เอกสารแนบ ๖</a>	
๗	กองวิจัยและพัฒนาการจัดการที่ดิน	๑๐๒	๔๘	๔๗	๗	-	๑๐๒	๘๙	๘๗	๓	๓	๓	๓	๓	๓	๓	๒	๓	๒๖	คุณธรรมต้นแบบ	<a href="#">เอกสารแนบ ๗</a>	
๘	กองสำรวจดินและวิจัยทรัพยากรดิน	๑๐๕	๕๓	๑๙	๗	-	๑๐๕	๑๐๓	๙๘	๓	๓	๓	๓	๓	๓	๓	๓	๓	๒๗	คุณธรรมต้นแบบ	<a href="#">เอกสารแนบ ๘</a>	
๙	ศูนย์เทคโนโลยีสารสนเทศและการสื่อสาร	๔๒	๒๐	๒๐	๒	-	๔๒	๔๒	๑๐๐	๓	๓	๓	๓	๓	๓	๓	๓	๓	๒๗	คุณธรรมต้นแบบ	<a href="#">เอกสารแนบ ๙</a>	
๑๐	สำนักเทคโนโลยีการสำรวจและทำแผนที่	๘๘	๓๓	๑๗	๓	๓๕	๘๘	๘๘	๑๐๐	๓	๓	๓	๓	๓	๓	๓	๓	๓	๒๗	คุณธรรมต้นแบบ	<a href="#">เอกสารแนบ ๑๐</a>	
๑๑	สำนักวิทยาศาสตร์เพื่อการพัฒนาที่ดิน	๖๑	๓๖	๒๓	๒	-	๖๑	๖๑	๑๐๐	๓	๓	๓	๓	๓	๓	๓	๓	๓	๒๗	คุณธรรมต้นแบบ	<a href="#">เอกสารแนบ ๑๑</a>	
๑๒	สำนักวิศวกรรมเพื่อการพัฒนาที่ดิน	๖๔	๔๕	๗	๒	-	๖๔	๖๔	๑๐๐	๓	๓	๓	๓	๓	๓	๓	๓	๓	๒๗	คุณธรรมต้นแบบ	<a href="#">เอกสารแนบ ๑๒</a>	
๑๓	กลุ่มตรวจสอบภายใน	๑๒	๔	๔	-	๔	๑๒	๑๒	๑๐๐	๓	๓	๓	๓	๒	๓	๓	๓	๓	๒๖	คุณธรรมต้นแบบ	<a href="#">เอกสารแนบ ๑๓</a>	
๑๔	กลุ่มพัฒนาระบบบริหาร	๑๓	๕	๔	๑	๓	๑๓	๑๓	๑๐๐	๓	๓	๓	๓	๓	๓	๓	๓	๓	๒๗	คุณธรรมต้นแบบ	<a href="#">เอกสารแนบ ๑๔</a>	