



บันทึกข้อตกลงความร่วมมือ ระหว่าง มหาวิทยาลัยแม่โจ้ กับ กรมพัฒนาที่ดิน



บันทึกข้อตกลงนี้ทำขึ้น ณ มหาวิทยาลัยแม่โจ้ ตำบลหนองหาร อำเภอสันทราย จังหวัดเชียงใหม่ เมื่อวันที่ ๒๙ สิงหาคม พ.ศ. ๒๕๕๙ ระหว่าง มหาวิทยาลัยแม่โจ้ ตั้งอยู่เลขที่ ๖๓ หมู่ที่ ๔ ตำบลหนองหาร อำเภอสันทราย จังหวัดเชียงใหม่ โดยผู้ช่วยศาสตราจารย์ ดร. จำเนียร ยศราช อธิการบดี มหาวิทยาลัยแม่โจ้ ฝ่ายหนึ่งกับ กรมพัฒนาที่ดิน ตั้งอยู่ที่ เลขที่ ๒๐๐๓/๖๑ ถนนพหลโยธิน แขวงลาดยาว เขตจตุจักร กรุงเทพมหานคร โดย นายสุรเดช เตียวตระกูล อธิบดีกรมพัฒนาที่ดิน อีกฝ่ายหนึ่ง

ทั้งสองฝ่ายได้ตระหนักถึงปัญหาและความสำคัญที่จะวิจัยและส่งเสริมให้มืองค์ความรู้ ในด้านการจัดการที่ดินเพื่อการเกษตร โดยความร่วมมือทางวิชาการ ในการสร้างจิตสำนึกให้องค์กรสถาบันการศึกษา หน่วยงานและประชาชนมีส่วนร่วมในการแก้ไขปัญหาและจัดการใช้ที่ดินอย่างเหมาะสมและยั่งยืน นอกจากนี้ ยังมีวัตถุประสงค์ เพื่อเป็นความร่วมมือในการใช้แผนที่และ/หรือข้อมูลทางแผนที่ของทั้งสองหน่วยงาน ในการปฏิบัติงานร่วมกัน และเมื่อมีการปฏิบัติงานของแต่ละฝ่าย จะทำการแลกเปลี่ยนข้อมูลเพื่อใช้ประโยชน์ร่วมกัน ในการกำหนดหน้าที่ความรับผิดชอบ และจัดทำบันทึกข้อตกลงนี้ขึ้นเป็นกรอบแห่งความร่วมมือในการดำเนินงาน โดยมีสาระสำคัญดังนี้

ข้อ ๑. กรมพัฒนาที่ดิน จะสนับสนุนและให้บริการแผนที่และ/หรือข้อมูลทางแผนที่ ในพื้นที่ดำเนินการและพื้นที่เกี่ยวเนื่องตามที่ มหาวิทยาลัยแม่โจ้ ขอรับการสนับสนุนตามความจำเป็นและตามความเหมาะสมดังนี้

- แผนที่ดิน
- แผนที่สภาพการใช้ที่ดิน

ข้อ ๒ มหาวิทยาลัยแม่โจ้ จะใช้แผนที่และ/หรือข้อมูล ทางแผนที่ ที่ได้รับจากกรมพัฒนาที่ดิน ในกิจการของมหาวิทยาลัยแม่โจ้ และในการวิจัย งานวิชาการ ตลอดจนการนำไปใช้ในกิจการที่มีวัตถุประสงค์ เพื่อประโยชน์ต่อสาธารณะ โดยไม่หวังผลกำไร เท่านั้น ไม่สามารถให้บริการแผนที่และ/หรือข้อมูลทางแผนที่ดังกล่าวแก่หน่วยงานอื่นๆ ที่ไม่ได้อยู่ในสังกัดของมหาวิทยาลัยแม่โจ้ ทั้งนี้ เพื่อไม่ให้กระทบต่อลิขสิทธิ์ของกรมพัฒนา โดย ขอสงวนไว้มิให้ผู้ขอรับบริการ ทำการเปลี่ยนแปลง ทำซ้ำ จำหน่าย จ่าย แจก หรือเผยแพร่ส่วนหนึ่งส่วนใด หรือทั้งหมดของแผนที่หรือข้อมูลทางแผนที่ แก่บุคคลที่สามโดยเด็ดขาดยกเว้นได้รับการอนุญาตจาก กรมพัฒนาที่ดิน เป็นลายลักษณ์อักษร

ข้อ ๓. เมื่อ มหาวิทยาลัยแม่โจ้ นำแผนที่และ/หรือข้อมูลทางแผนที่ ซึ่งได้รับจากกรมพัฒนาที่ดิน ไปใช้ประโยชน์แล้ว มหาวิทยาลัยแม่โจ้ จะส่งมอบข้อมูลภูมิสารสนเทศที่ได้จัดทำขึ้นให้กรมพัฒนาที่ดิน เพื่อใช้ในกิจการของกรมพัฒนาที่ดิน เท่านั้น กรมพัฒนาที่ดิน ไม่สามารถให้บริการข้อมูลดังกล่าวแก่หน่วยงานอื่นๆ ที่ไม่ได้ อยู่ในสังกัดของกรมพัฒนาที่ดินได้ ทั้งนี้ เพื่อไม่ให้กระทบต่อลิขสิทธิ์ของมหาวิทยาลัยแม่โจ้ โดยขอสงวนไว้มิให้ทำการเปลี่ยนแปลง ทำซ้ำ จำหน่าย จ่าย แจก แก่ บุคคลที่สามโดยเด็ดขาด ยกเว้นได้รับการอนุญาตจาก มหาวิทยาลัยแม่โจ้ เป็นลายลักษณ์อักษร

ข้อ ๔. กรมพัฒนาที่ดิน จะเป็นผู้ดำเนินการคัดลอกข้อมูล ใส่สไลด์ และบันทึกข้อมูลลงบนสื่อคอมพิวเตอร์ โดยมหาวิทยาลัยแม่โจ้ จะเป็นผู้รับผิดชอบค่าใช้จ่าย และจัดหาเครื่องมือ อุปกรณ์ และวัสดุ สำหรับใช้ในการดำเนินการดังกล่าว

ข้อ ๕. การทำวิจัย พัฒนาเทคโนโลยีและนวัตกรรมการเกษตร เป็นการทำวิจัย พัฒนาเทคโนโลยี และนวัตกรรมการเกษตร ระหว่างกรมพัฒนาที่ดิน และมหาวิทยาลัยแม่โจ้ โดยผู้มีสิทธิ์เป็นเจ้าของผลงาน ได้แก่ กรมพัฒนาที่ดิน และมหาวิทยาลัยแม่โจ้ ห้ามไม่ให้หน่วยงานอื่นใดมาคัดลอกเอาไปใช้ตีพิมพ์โดยไม่ได้รับการอนุญาตจากทั้งสองหน่วยงาน แต่หากมีฝ่ายหนึ่งฝ่ายใดนำผลงานการวิจัย เทคโนโลยี หรือ นวัตกรรม ไปใช้ให้เกิดประโยชน์กับประชาชนในวงกว้าง ย่อมทำได้ แต่ต้องทำเป็นบันทึกแจ้งให้อีกฝ่ายหนึ่งได้รับรู้ และให้ความเห็นชอบก่อนเสมอ

ข้อ ๖. กรมพัฒนาที่ดินและมหาวิทยาลัยแม่โจ้จะสนับสนุนข้อมูล ส่งเสริมงานด้านวิชาการ งานวิจัย และเผยแพร่เทคโนโลยีต่างๆ ในการใช้ประโยชน์ที่ดิน เพื่อการเกษตรอย่างเหมาะสมและยั่งยืน นอกจากนี้ยังให้การสนับสนุนด้านบุคลากร ในการเป็นวิทยากร และเจ้าหน้าที่ปฏิบัติงานด้านการใช้เทคโนโลยี การพัฒนาที่ดิน และการใช้ที่ดินอย่างเหมาะสมและยั่งยืน

ข้อ ๗. กรมพัฒนาที่ดินจะให้ความร่วมมือและสนับสนุนการฝึกอบรมและการฝึกงานให้แก่ นักศึกษา และบุคลากรของมหาวิทยาลัยแม่โจ้ และมหาวิทยาลัยแม่โจ้ ยินดีที่จะให้ความรู้ในการศึกษาดูงาน ให้แก่บุคลากรของกรมพัฒนาที่ดินเข้าร่วมทั้งในและต่างประเทศ การฝึกอบรมบุคลากรของกรมพัฒนาที่ดิน ตลอดจนการรับสมัครเข้าศึกษาต่อในชั้นสูงขึ้นไป

ข้อ ๘. การสร้างเกษตรกร นักศึกษา หรือผู้ที่สำเร็จการศึกษาแล้วมีความสนใจให้เป็น Smart Farmer ด้วยการส่งเสริมและเผยแพร่องค์ความรู้ทางด้านการเกษตรที่ถูกต้อง ของกรมพัฒนาที่ดินและ มหาวิทยาลัยแม่โจ้ และสามารถนำไปปฏิบัติได้เองอย่างเป็นรูปธรรม



ข้อ ๙. กรมพัฒนาที่ดินและมหาวิทยาลัยแม่โจ้ ให้ความร่วมมือจัดตั้งศูนย์เรียนรู้เพื่อการพัฒนา ที่ดิน โดยมุ่งเน้นการถ่ายทอดเทคโนโลยีด้านการพัฒนาที่ดิน การอนุรักษ์ดินและน้ำ การใช้ประโยชน์ที่ดิน อย่างยั่งยืนบนพื้นฐานของการมีส่วนร่วม และเสริมสร้างความเข้มแข็งของชุมชนด้านปรัชญาของเศรษฐกิจพอเพียง


ข้อ ๑๐. การสนับสนุนในด้านการถ่ายทอดเทคโนโลยีทางด้านการพัฒนาที่ดิน การฟื้นฟู ปรับปรุงบำรุงดิน และอนุรักษ์ดินและน้ำ โดยทางกรมพัฒนาที่ดินจะสนับสนุนปัจจัยการผลิตที่จำเป็น ให้แก่ ทางมหาวิทยาลัยแม่โจ้ เพื่อใช้ในการศึกษาวิจัย รวมทั้งการปรับปรุงภูมิทัศน์ภายในมหาวิทยาลัยแม่โจ้และ พื้นที่รับผิดชอบ โดยมหาวิทยาลัยแม่โจ้จะมีการนำไปใช้ประโยชน์และดูแลรักษาให้ถูกต้องตามหลักวิชาการ และช่วยในการถ่ายทอดเทคโนโลยีของกรมพัฒนาที่ดินไปให้กว้างขวางยิ่งขึ้น


ข้อ ๑๑. บันทึกข้อตกลงให้มีกำหนด ๓ ปี นับตั้งแต่วันลงนามในบันทึกข้อตกลงฉบับนี้ ถ้าฝ่ายใด ฝ่ายหนึ่งประสงค์จะเปลี่ยนแปลงแก้ไข หรือยกเลิกข้อตกลงฉบับนี้ ต้องแสดงเจตนาโดยแจ้งเป็นลายลักษณ์อักษรให้อีกฝ่ายหนึ่งทราบล่วงหน้าเป็นเวลาไม่น้อยกว่า ๖ เดือน กรณีที่มีปัญหาหรืออุปสรรคเกิดขึ้น เนื่องจากดำเนินการตามบันทึกข้อตกลงนี้ ทั้งสองฝ่ายจะได้เจรจาทำความตกลงร่วมกัน และจัดทำเป็นบันทึกข้อตกลงแก้ไขเปลี่ยนแปลง โดยถือว่าเป็นส่วนหนึ่งของข้อตกลง

ข้อ ๑๒. กรมพัฒนาที่ดิน ขอสงวนสิทธิ์ในการพิจารณาสนับสนุนให้ซึ่งการบริการข้อมูลแผนที่ และ/หรือข้อมูลทางแผนที่ เมื่อ มหาวิทยาลัยแม่โจ้ ได้ผ่านการพิจารณา และได้รับการจัดตั้งเป็นมหาวิทยาลัย ในกำกับของรัฐ

บันทึกข้อตกลงฉบับนี้ทำขึ้นเป็นสองฉบับ มีข้อความถูกต้องตรงกัน ทั้งสองฝ่ายได้อ่านและเข้าใจ ข้อความโดยละเอียดแล้ว เห็นว่าถูกต้องตามวัตถุประสงค์ จึงได้ลงลายมือชื่อไว้ต่อหน้าพยาน เพื่อเป็นหลักฐาน และเก็บไว้ฝ่ายละฉบับ

ลงชื่อ..........มหาวิทยาลัยแม่โจ้ ลงชื่อ..........กรมพัฒนาที่ดิน
 (ผู้ช่วยศาสตราจารย์ ดร.จำเนียร ยศราช) (นายสุรเดช เตียวตระกูล)
 อธิการบดีมหาวิทยาลัยแม่โจ้ อธิบดีกรมพัฒนาที่ดิน

ลงชื่อ..........พยาน
 (ผู้ช่วยศาสตราจารย์พาวิน มะโนชัย)
 รองอธิการบดีฝ่ายวิจัยและเครือข่าย

ลงชื่อ..........พยาน
 (นายชยุต ราชาดัน)
 ผู้อำนวยการสำนักงานพัฒนาที่ดินเขต ๖