



บันทึกข้อตกลงความร่วมมือ

ระหว่าง

สถาบันเทคโนโลยีป้องกันประเทศ(องค์การมหาชน) และ กรมพัฒนาที่ดิน

บันทึกข้อตกลงความร่วมมือฉบับนี้ทำขึ้น ณ สถาบันเทคโนโลยีป้องกันประเทศ (องค์การมหาชน) เมื่อวันที่ ๑๕ พฤษภาคม พ.ศ. ๒๕๕๖ ระหว่าง สถาบันเทคโนโลยีป้องกันประเทศ (องค์การมหาชน) ตั้งอยู่ที่ ชั้น ๔ อาคารสำนักงานปลัดกระทรวงกลาโหม (แจ้งวัฒนะ) เลขที่ ๔๗/๔๓๓ หมู่ ๓ ถนนแจ้งวัฒนะ ตำบลบ้านใหม่ อำเภอปากเกร็ด จังหวัดนนทบุรี ๑๑๑๒๐ โดย พลโท ฐิตินันท์ ธัญญสิริ ตำแหน่งผู้อำนวยการสถาบันเทคโนโลยีป้องกันประเทศ ซึ่งในบันทึกข้อตกลงความร่วมมือฉบับนี้เรียกว่า “สทป.” ฝ่ายหนึ่ง กับ กรมพัฒนาที่ดิน ตั้งอยู่ที่ เลขที่ ๒๐๐๓/๖๑ ถนนพหลโยธิน แขวงลาดยาว เขตจตุจักร กรุงเทพมหานคร ๑๐๙๐๐ โดย นายเกรียงศักดิ์ หงษ์โต ตำแหน่งอธิบดีกรมพัฒนาที่ดิน ซึ่งในบันทึกข้อตกลงความร่วมมือฉบับนี้เรียกว่า “กรมพัฒนาที่ดิน” อีกฝ่ายหนึ่ง โดยมีวัตถุประสงค์เพื่อเป็นความร่วมมือในการใช้แผนที่และข้อมูลทางแผนที่ของกรมพัฒนาที่ดิน ในการปฏิบัติงานร่วมกันและเมื่อมีการปฏิบัติงานของแต่ละฝ่าย จะทำการแลกเปลี่ยนข้อมูลเพื่อประโยชน์ร่วมกัน ในการนี้ทั้งสองฝ่ายได้เห็นชอบร่วมกันในการกำหนดหน้าที่ความรับผิดชอบ และจัดทำบันทึกข้อตกลงฉบับนี้ขึ้นเป็นกรอบแห่งความร่วมมือในการดำเนินงานโดยมีสาระสำคัญ ดังนี้

ข้อ ๑. กรมพัฒนาที่ดิน จะให้บริการแผนที่และข้อมูลทางแผนที่ของกรมพัฒนาที่ดิน แก่ สทป. มีรายละเอียด ดังนี้

- ๑.๑ แผนที่สภาพการใช้ที่ดิน มาตรฐาน ๑ : ๒๕,๐๐๐
- ๑.๒ แผนที่ดิน
- ๑.๓ แผนที่ภาพถ่ายออร์โธรีซิเชิงเลข มาตรฐาน ๑ : ๔,๐๐๐ ที่ความละเอียด ๐.๕ เมตร
- ๑.๔ แผนที่ภาพถ่ายออร์โธรีซิเชิงเลข มาตรฐาน ๑ : ๒๕,๐๐๐ ที่ความละเอียด ๐.๗๕ เมตร
- ๑.๕ ข้อมูลแบบจำลองระดับสูงเชิงเลข (DEM)
- ๑.๖ ข้อมูลเส้นชั้นความสูง
- ๑.๗ หมุดหลักฐานภาคพื้นดิน
- ๑.๘ ดัชนีสำหรับสืบค้นข้อมูล

ทั้งนี้ ส่วนแผนที่และข้อมูลทางแผนที่ที่เป็นความลับของทางราชการทหารให้ สทป. หรือความเหมาะสมในการเข้าถึงแผนที่และข้อมูลทางแผนที่กับหน่วยงานเจ้าของพื้นที่เป็นกรณีไป

ข้อ ๒. สทป. จะใช้แผนที่และข้อมูลทางแผนที่ที่ได้รับบริการจากกรมพัฒนาที่ดินในภารกิจของ สทป. เท่านั้น และจะไม่ทำการเปลี่ยนแปลง ทำซ้ำ จำหน่าย จ่าย แจก หรือเผยแพร่ส่วนหนึ่งส่วนใด หรือทั้งหมดของแผนที่ หรือข้อมูลทางแผนที่แก่บุคคลที่สามซึ่ง สทป. มิได้มีความร่วมมือด้านการวิจัยและพัฒนาที่ต้องใช้ประโยชน์จากข้อมูลที่ได้รับตามบันทึกข้อตกลงฉบับนี้โดยเด็ดขาด

ข้อ ๓. เมื่อ สทป. นำแผนที่และข้อมูลทางแผนที่จากกรมพัฒนาที่ดิน ไปใช้ประโยชน์แล้ว สทป. ยินดีมอบสำเนาภูมิสารสนเทศที่ได้รับจากการวิเคราะห์และจัดทำขึ้นจากการวิจัยและพัฒนาเทคโนโลยีด้านต่างๆ ให้แก่กรมพัฒนาที่ดินนำไปเป็นข้อมูล พร้อมทั้งฝึกอบรมให้แก่เจ้าหน้าที่กรมพัฒนาที่ดินเพื่อเป็นประโยชน์ของทางราชการต่อไปในอนาคต เว้นแต่สำเนาดังกล่าวจะเป็นข้อมูลลับทางทหาร หรือกระทบต่อความมั่นคงของประเทศ


ข้อ ๔. สทป. จะเป็นผู้ดำเนินการจัดทำสำเนาและใส่ลายน้ำลงในแผนที่และข้อมูลทางแผนที่ของกรมพัฒนาที่ดิน และจะเป็นผู้รับผิดชอบค่าใช้จ่ายในการดำเนินการดังกล่าวทั้งหมด โดยกรมพัฒนาที่ดินเป็นผู้ประสานงานและดูแลเรื่องการรักษาความปลอดภัยของข้อมูลในระหว่างการจัดทำ


ข้อ ๕. การเก็บรักษาข้อมูลที่เป็นความลับ ทั้งสองฝ่ายตกลงที่จะเก็บรักษาข้อมูลและเอกสารต่างๆ ที่ได้รับจากการดำเนินโครงการตามบันทึกข้อตกลงความร่วมมือนี้ไว้เป็นความลับ และจะไม่เปิดเผย หรือเผยแพร่แก่บุคคลอื่น เว้นแต่จะได้รับความยินยอมจากอีกฝ่ายหนึ่งเป็นลายลักษณ์อักษร

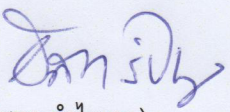
ข้อ ๖. บันทึกข้อตกลงความร่วมมือนี้ ให้มีผลใช้บังคับตั้งแต่ได้ลงนามเป็นต้นไป อย่างไรก็ตามทั้งสองฝ่ายอาจตกลงยกเลิกบันทึกข้อตกลงความร่วมมือนี้ได้ โดยให้ฝ่ายที่ประสงค์จะยกเลิกบันทึกข้อตกลงดังกล่าวแจ้งเป็นลายลักษณ์อักษร ให้อีกฝ่ายหนึ่งทราบล่วงหน้าเป็นเวลาไม่น้อยกว่า ๙๐ (เก้าสิบ) วัน

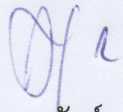
ข้อ ๗. กรณีที่มีปัญหาหรืออุปสรรคหรือมีเหตุอย่างใดเกิดขึ้นเนื่องจากการดำเนินการตามบันทึกข้อตกลงความร่วมมือนี้ ทั้งสองฝ่ายจะหารือร่วมกันในการเปลี่ยนแปลง แก้ไข หรือยกเลิก หรือเพิ่มเติมเงื่อนไขรายละเอียด ตามความเหมาะสม และให้ถือเป็นส่วนหนึ่งของข้อตกลงความร่วมมือฉบับนี้

บันทึกข้อตกลงความร่วมมือฉบับนี้ทำขึ้นเป็นสองฉบับ มีข้อความถูกต้องตรงกันทุกประการ ทั้งสองฝ่ายได้อ่านและเข้าใจข้อความโดยตลอดแล้ว จึงได้ลงลายมือชื่อไว้เป็นสำคัญ และให้ต่างยึดถือไว้ฝ่ายละหนึ่งฉบับ

ลงนาม พลโท 
(จัตินันท์ ชาญญศิริ)
ผู้อำนวยการสถาบันเทคโนโลยีป้องกันประเทศ

ลงนาม 
(นายเกรียงศักดิ์ หงษ์โต)
อธิบดีกรมพัฒนาที่ดิน

ลงนาม นาวาเอก 
(อิสรา รำไพกุล)
ผู้อำนวยการฝ่ายบริหารแผนงาน ๒
พยาน

ลงนาม 
(นายบุญรักษ์ พัฒนกก)
ผู้อำนวยการสำนักเทคโนโลยีการสำรวจและทำแผนที่
พยาน

