



บันทึกข้อตกลง  
ระหว่าง  
กองทัพอากาศ กับ กรมพัฒนาที่ดิน



บันทึกข้อตกลงนี้ทำขึ้น ณ กรมส่งกำลังบำรุงทหารอากาศ สำนักงานตั้งอยู่เลขที่ ๑๓๑ ถนนพหลโยธิน แขวงสนามบิน เขตดอนเมือง กรุงเทพมหานคร เมื่อวันที่ ๒๒ สิงหาคม ๒๕๕๕ ระหว่าง กองทัพอากาศ โดย พลอากาศตรี อติศักดิ์ เจิมวรรณะ ตำแหน่ง เจ้ากรมส่งกำลังบำรุงทหารอากาศ เป็นผู้แทนกองทัพอากาศ กระทำการตามคำสั่งผู้บัญชาการทหารอากาศ ซึ่งต่อไปนี้เรียกว่า “กองทัพอากาศ” ฝ่ายหนึ่ง กับ กรมพัฒนาที่ดิน โดย นาย ธวัชชัย สำโรงวัฒนา ตำแหน่ง อธิบดีกรมพัฒนาที่ดิน ซึ่งต่อไปนี้เรียกว่า “กรมพัฒนาที่ดิน” อีกฝ่ายหนึ่ง ทั้งสองฝ่ายได้ตกลงร่วมมือกันที่จะพิจารณาส่งเสริมและพัฒนาการปฏิบัติงานของแต่ละฝ่าย ให้มีประสิทธิภาพและเกิดประโยชน์สูงสุดต่อทางราชการโดยจะทำการสนับสนุนข้อมูลที่มีอยู่รวมทั้งบุคลากรของแต่ละฝ่ายให้แก่กัน จึงได้กำหนดความรับผิดชอบและจัดทำบันทึกข้อตกลงนี้เป็นกรอบแห่งความร่วมมือในการดำเนินงาน โดยมีสาระสำคัญดังนี้

ข้อ ๑ กรมพัฒนาที่ดิน

๑.๑ จะสนับสนุนข้อมูลแผนที่จากโครงการจัดทำแผนที่เพื่อบริหารทรัพยากรธรรมชาติและทรัพย์สินของกระทรวงเกษตรและสหกรณ์ทั้งหมด กับกองทัพอากาศ เพื่อใช้ประโยชน์ด้านความมั่นคงและการป้องกันประเทศ มีรายละเอียดดังนี้

- แผนที่ภาพถ่ายออร์โธรีซิเชิงเลข มาตรฐานส่วน ๑ : ๔,๐๐๐ ที่มีความละเอียด ๐.๕ เมตร
- ข้อมูลแบบจำลองระดับสูงเชิงเลข (DEM) และข้อมูลทางแผนที่อื่นที่ให้บริการ
- ชั้นข้อมูลการใช้ประโยชน์ที่ดิน
- บัญชีค่าพิกัดของหมุดหลักฐานภาคพื้นดินของกระทรวงเกษตรและสหกรณ์

๑.๒ จะสนับสนุนการอบรมอาชีพให้แก่ข้าราชการ ครอบครัว และทหารกองประจำการของกองทัพอากาศ ตามขีดความสามารถของกรมพัฒนาที่ดิน เช่น การอบรมปรับปรุงบำรุงดิน การจัดทำแปลงสาธิต รวมทั้งการเปิดอบรม พัฒนาอาชีพทางการเกษตร

ข้อ ๒ กองทัพอากาศ จะสนับสนุนข้อมูลด้านกิจการแผนที่และภาพถ่ายทางอากาศกับกรมพัฒนาที่ดิน ตามที่กรมพัฒนาที่ดินร้องขอ มีรายละเอียดดังนี้

- ภาพถ่ายทางอากาศทั้งในอดีตและปัจจุบันที่กองทัพอากาศมีอยู่ ยกเว้นในส่วนที่เป็นความลับของทางราชการทหาร

- ข้อมูลค่าพิกัดหมุดหลักฐานภาคพื้นดินของกองทัพอากาศ

ข้อ ๓ การบริหารความร่วมมือ

- ทั้งสองฝ่ายจะสนับสนุนบุคลากรเพื่อถ่ายทอดวิชาการด้านต่างๆ ที่เกี่ยวข้องเพื่อประโยชน์ต่อการปฏิบัติงานและการพัฒนางานของแต่ละฝ่าย

- ทั้งสองฝ่ายจะสนับสนุนข้อมูลต่างๆและข้อมูลภูมิสารสนเทศที่มีอยู่รวมทั้งที่ได้รับพัฒนาแล้วแก่กันเมื่อได้รับการร้องขอจากแต่ละฝ่าย โดยจะไม่นำข้อมูลที่ได้รับจากแต่ละฝ่ายไปให้กับหน่วยงานหรือบุคคลอื่นก่อนที่จะได้รับการพิจารณาร่วมกัน


- ทั้งสองฝ่าย...

- ทั้งสองฝ่ายจะไม่ดำเนินการใดๆ ในการใช้ข้อมูลให้เกิดผลกระทบต่อความมั่นคงหรือความเสียหายต่อผลประโยชน์ของประเทศชาติหรือสิทธิประโยชน์ของแต่ละฝ่าย โดยมีกองทัพอากาศเป็นหน่วยงานหลักในการพิจารณาเรื่องผลกระทบต่อความมั่นคงของประเทศ และข้อมูลความลับของทางราชการทหาร

ข้อ ๔ บันทึกข้อตกลงนี้ มีผลบังคับใช้นับแต่วันที่ลงนามเป็นต้นไป โดยมีกำหนดระยะเวลา ๑๐ ปี หากจะมีการเปลี่ยนแปลง แก้ไข หรือยกเลิก จะกระทำด้วยความยินยอมทั้งสองฝ่าย โดยฝ่ายใดฝ่ายหนึ่งต้องแจ้งเป็นลายลักษณ์อักษรให้อีกฝ่ายหนึ่งทราบล่วงหน้าเป็นเวลาไม่น้อยกว่า ๑๘๐ วัน กรณีที่มีปัญหาหรืออุปสรรคเกิดขึ้นเนื่องจากการดำเนินการตามบันทึกข้อตกลงนี้ ทั้งสองฝ่ายจะเจรจาทำความตกลงร่วมกันและจัดทำเป็นลายลักษณ์อักษร โดยให้ถือว่าเอกสารดังกล่าวเป็นเอกสารประกอบแนบท้ายของบันทึกข้อตกลงฉบับนี้

บันทึกข้อตกลงฉบับนี้ทำขึ้นเป็นสองฉบับ มีข้อความถูกต้องตรงกันทุกประการ ทั้งสองฝ่ายได้อ่านและเข้าใจข้อความโดยตลอดแล้ว จึงได้ลงลายมือชื่อพร้อมทั้งประทับตราไว้เป็นสำคัญต่อหน้าพยาน และให้ถือครองไว้ฝ่ายละฉบับ


ลงนาม พลอากาศตรี



(อดิศักดิ์ เจริญวรรณ)

เจ้ากรมส่งกำลังบำรุงทหารอากาศ


ลงนาม นาย



(รัชชัย สำโรงวัฒนา)

อธิบดีกรมพัฒนาที่ดิน

ลงนาม นาวาอากาศเอก




(ประสงค์ ดวงเดือน)

ผู้อำนวยการกองแผนที่และที่ดิน  
กรมส่งกำลังบำรุงทหารอากาศ

พยาน

ลงนาม นาย



(บุญรักษ์ พัฒนกัน)

ผู้อำนวยการสำนักเทคโนโลยีการสำรวจและทำแผนที่  
กรมพัฒนาที่ดิน

พยาน