



บันทึกข้อตกลง ระหว่าง

กระทรวงสาธารณสุข กับ กรมพัฒนาที่ดิน

บันทึกข้อตกลงนี้ทำขึ้น ณ กรมพัฒนาที่ดิน ตั้งอยู่เลขที่ ๒๐๐๓/๖๑ ถนนพหลโยธิน แขวงลาดยาว เขตจตุจักร กรุงเทพมหานคร เมื่อวันที่ ๑๙ กันยายน ๒๕๕๕ ระหว่าง กระทรวงสาธารณสุข ตั้งอยู่เลขที่ ๘๘/๒๐ ถนนติวานนท์ ตำบลตลาดขวัญ อำเภอเมือง จังหวัดนนทบุรี โดย นายโสภณ เมฆธน รองปลัดกระทรวงสาธารณสุข ปฏิบัติราชการแทนปลัดกระทรวงสาธารณสุข ซึ่งในข้อตกลงนี้เรียกว่า “กระทรวงสาธารณสุข” ฝ่ายหนึ่ง กับ กรมพัฒนาที่ดิน โดย นายธวัชชัย สำโรงวัฒนา อธิบดีกรมพัฒนาที่ดิน ซึ่งในข้อตกลงนี้เรียกว่า “กรมพัฒนาที่ดิน” อีกฝ่ายหนึ่ง โดยมีวัตถุประสงค์เพื่อเป็นความร่วมมือในการใช้ข้อมูลแผนที่จากโครงการ จัดทำแผนที่เพื่อการบริหารทรัพยากรธรรมชาติและทรัพย์สินของกระทรวงเกษตรและสหกรณ์ ในการปฏิบัติงานร่วมกัน และเมื่อมีการปฏิบัติงานของแต่ละฝ่าย จะทำการแลกเปลี่ยนข้อมูลเพื่อใช้ประโยชน์ร่วมกัน ในการนี้ทั้งสองฝ่ายได้เห็นชอบร่วมกันในการกำหนดหน้าที่ความรับผิดชอบ และจัดทำบันทึกข้อตกลงนี้ขึ้นเป็นกรอบแห่งความร่วมมือในการดำเนินงานโดยมีสาระสำคัญ ดังนี้

ข้อ ๑ กรมพัฒนาที่ดิน จะให้บริการข้อมูลแผนที่จากโครงการจัดทำแผนที่เพื่อการบริหารทรัพยากรธรรมชาติและทรัพย์สินของกระทรวงเกษตร กับ กระทรวงสาธารณสุข มีรายละเอียด ดังนี้

- แผนที่ภาพถ่ายออร์โธรีโธซีเชิงเลข มาตราส่วน ๑ : ๒๕,๐๐๐ ความละเอียด ๑ เมตร ครอบคลุมพื้นที่ทั่วประเทศไทย
- แผนที่ดัชนีสำหรับสืบค้นข้อมูล

ยกเว้นแผนที่และข้อมูลแผนที่บริเวณที่ กรมแผนที่ทหาร ระบุว่าผลกระทบต่อความมั่นคงหรือเสียหายต่อผลประโยชน์ของประเทศ โดยกระทรวงสาธารณสุข จะต้องขอความเห็นชอบและได้รับอนุมัติจากหน่วยงานด้านความมั่นคงของประเทศ ให้นำข้อมูลบริเวณพื้นที่ดังกล่าวมาใช้ประโยชน์ได้ กรมพัฒนาที่ดิน จึงจะให้บริการข้อมูลดังกล่าวได้ สำหรับแผนที่และข้อมูลแผนที่บริเวณที่เป็นพื้นที่สงวนและเป็นความลับของทางราชการทหาร ไม่สามารถให้บริการได้


ข้อ ๒ กระทรวงสาธารณสุข จะใช้ข้อมูลแผนที่จากโครงการฯ ที่ได้รับบริการข้อมูลจาก กรมพัฒนาที่ดิน ในกิจการของกระทรวงสาธารณสุข เท่านั้น ไม่สามารถให้บริการข้อมูลแผนที่นี้กับหน่วยงานอื่นๆ ที่ไม่ได้อยู่ในสังกัดกระทรวงสาธารณสุข ทั้งนี้เพื่อไม่ให้กระทบต่อลิขสิทธิ์ของกระทรวงเกษตรและสหกรณ์ โดยให้ปฏิบัติตามกฎกระทรวง กำหนดหลักเกณฑ์ วิธีการและเงื่อนไข และอัตราค่าใช้จ่ายในการบริการแผนที่หรือข้อมูลทางแผนที่เป็นการเฉพาะราย พ.ศ.๒๕๕๕ ข้อ ๓ “แผนที่หรือข้อมูลทางแผนที่ที่ให้บริการ กรมพัฒนาที่ดิน สงวนไว้มิให้ผู้ขอรับบริการทำการเปลี่ยนแปลง ทำซ้ำ จำหน่าย จ่าย แจก หรือ เผยแพร่ส่วนหนึ่งส่วนใด หรือทั้งหมดของแผนที่หรือข้อมูลทางแผนที่แก่บุคคลที่สามโดยเด็ดขาด”


ข้อ ๓ เมื่อกระทรวงสาธารณสุข นำข้อมูลแผนที่จากโครงการฯ ไปใช้ประโยชน์แล้ว กระทรวงสาธารณสุข ยินดีจะส่งมอบข้อมูลภูมิสารสนเทศและสารสนเทศอื่นๆ ที่จัดทำขึ้นให้ กรมพัฒนาที่ดิน ใช้ในกิจการของ กรมพัฒนาที่ดินและหน่วยงานในสังกัดเท่านั้น ไม่สามารถให้บริการข้อมูลแผนที่นี้กับหน่วยงานอื่นๆ ทั้งนี้เพื่อไม่ให้กระทบต่อลิขสิทธิ์ของ กระทรวงสาธารณสุข โดย กระทรวงสาธารณสุข ขอสงวนไว้มิให้ กรมพัฒนาที่ดิน ทำการเปลี่ยนแปลง ทำซ้ำ จำหน่าย จ่าย แจก หรือเผยแพร่ส่วนหนึ่งส่วนใด หรือทั้งหมดของสำเนาข้อมูลดังกล่าว แก่บุคคลที่สามโดยเด็ดขาด ยกเว้นได้รับการอนุญาตจาก กระทรวงสาธารณสุข


ข้อ ๔ ในการบริการแผนที่และข้อมูลแผนที่จากโครงการ จัดทำแผนที่เพื่อการบริหารทรัพยากรธรรมชาติและทรัพย์สินของกระทรวงเกษตรและสหกรณ์ กรมพัฒนาที่ดิน จะเป็นผู้ดำเนินการจัดทำสำเนาและใส่ลายน้ำลงในข้อมูลดังกล่าวให้ โดย กระทรวงสาธารณสุข เป็นผู้ออกค่าใช้จ่ายในการจัดหาวัสดุอุปกรณ์ เพื่อทำสำเนาหรือบันทึกข้อมูลดังกล่าว


ข้อ ๕ บันทึกข้อตกลงให้มีกำหนด ๑๐ ปี นับตั้งแต่วันลงนามในบันทึกข้อตกลงฉบับนี้ หากจะมีการเปลี่ยนแปลงแก้ไข หรือยกเลิกจะกระทำด้วยความยินยอมทั้งสองฝ่าย โดยฝ่ายใดฝ่ายหนึ่งต้องแจ้งเป็นลายลักษณ์อักษรให้อีกฝ่ายหนึ่งทราบล่วงหน้าเป็นเวลาไม่น้อยกว่า ๖ เดือน กรณีที่มีปัญหาหรืออุปสรรคเกิดขึ้นเนื่องจากการดำเนินการตามบันทึกข้อตกลงนี้ ทั้งสองฝ่ายจะได้เจรจาทำความตกลงร่วมกัน และจัดทำเป็นบันทึกข้อตกลงแก้ไขเปลี่ยนแปลง โดยถือว่าเป็นส่วนหนึ่งของข้อตกลงฉบับนี้

บันทึกข้อตกลงฉบับนี้ทำขึ้นเป็นสองฉบับ มีข้อความถูกต้องตรงกันทุกประการ ทั้งสองฝ่ายได้อ่านและเข้าใจข้อความโดยตลอดแล้ว จึงได้ลงลายมือชื่อพร้อมทั้งประทับตราไว้เป็นสำคัญต่อหน้าพยานและให้ถือไว้ฝ่ายละฉบับ

ลงนาม 
(นายโสภณ เมฆธน)
รองปลัดกระทรวงสาธารณสุข
ปฏิบัติราชการแทนปลัดกระทรวงสาธารณสุข

ลงนาม 
(นายชัยชัย สำโรงวัฒนา)
อธิบดีกรมพัฒนาที่ดิน

ลงนาม 
(นายสินชัย ต่อดีพัฒนกิจกุล)
ผู้อำนวยการศูนย์เทคโนโลยี
สารสนเทศและการสื่อสาร
พยาน

ลงนาม 
(นายบุญรักษ์ พัฒนกกน)
ผู้อำนวยการสำนักเทคโนโลยี
การสำรวจและทำแผนที่
พยาน