



บันทึกข้อตกลง

ระหว่าง



กรมป้องกันและบรรเทาสาธารณภัย กับ กรมพัฒนาที่ดิน

บันทึกข้อตกลงนี้ทำขึ้น ณ กรมพัฒนาที่ดิน ถนนพหลโยธิน แขวงลาดยาว เขตจตุจักร กรุงเทพมหานคร เมื่อวันที่ ๒๓ มิถุนายน ๒๕๕๔ ระหว่าง กรมป้องกันและบรรเทาสาธารณภัย ตั้งอยู่เลขที่ ๓/๑๒ ถนนอุทองนอก แขวงดุสิต เขตดุสิต กรุงเทพมหานคร โดยนายวิบูลย์ สงวนพงศ์ อธิบดีกรมป้องกันและบรรเทาสาธารณภัย ซึ่งในข้อตกลงนี้เรียกว่า “กรมป้องกันและบรรเทาสาธารณภัย” ฝ่ายหนึ่งกับ “กรมพัฒนาที่ดิน” ตั้งอยู่ เลขที่ ๒๐๐๓/๖๑ ถนนพหลโยธิน แขวงลาดยาว เขตจตุจักร กรุงเทพมหานคร โดย นายธวัชชัย สำโรงวัฒนา อธิบดีกรมพัฒนาที่ดิน ซึ่งในข้อตกลงนี้เรียกว่า “กรมพัฒนาที่ดิน” อีกฝ่ายหนึ่ง โดยมีวัตถุประสงค์เพื่อเป็นความร่วมมือในการใช้ข้อมูลแผนที่จากโครงการจัดทำแผนที่เพื่อการบริหารทรัพยากรธรรมชาติและทรัพย์สินของกระทรวงเกษตรและสหกรณ์ ในการปฏิบัติงานร่วมกันและเมื่อมีการปฏิบัติงานของแต่ละฝ่าย จะทำการแลกเปลี่ยนข้อมูลเพื่อประโยชน์ร่วมกัน ในการนี้ทั้งสองฝ่ายได้เห็นชอบร่วมกันในการกำหนดหน้าที่ความรับผิดชอบ และจัดทำบันทึกข้อตกลงนี้ขึ้นเป็นกรอบแห่งความร่วมมือในการดำเนินงานโดยมีสาระสำคัญ ดังนี้

ข้อ ๑ กรมพัฒนาที่ดิน จะให้บริการข้อมูลแผนที่จากโครงการจัดทำแผนที่เพื่อการบริหารทรัพยากรธรรมชาติและทรัพย์สินของกระทรวงเกษตรและสหกรณ์ กับ กรมป้องกันและบรรเทาสาธารณภัย มีรายละเอียด ดังนี้

๑) แผนที่ภาพถ่ายออร์โธรีซิเิงเลข มาตราส่วน ๑ : ๔,๐๐๐ ที่ความละเอียด ๐.๕ เมตร ทั้งประเทศ

๑) ข้อมูลแบบจำลองระดับสูงเชิงเลข (DEM) และข้อมูลทางแผนที่อื่นที่ให้บริการ เฉพาะบริเวณที่เกี่ยวข้องกับพื้นที่เสี่ยงภัยอุทกภัย น้ำป่าไหลหลากและโคลนถล่ม จากข้อมูลหมู่บ้านเสี่ยงภัยของกรมป้องกันและบรรเทาสาธารณภัย

๑) ชั้นข้อมูลการใช้ประโยชน์ที่ดินทั้งประเทศ

๑) แผนที่ดัชนีสำหรับสืบค้นข้อมูล

ยกเว้น แผนที่และข้อมูลแผนที่บริเวณที่กรมแผนที่ทหารระบุว่า มีผลกระทบต่อความมั่นคงหรือเสียหายต่อผลประโยชน์ของประเทศชาติ ต้องให้กรมป้องกันและบรรเทาสาธารณภัยขอความเห็นชอบจากกระทรวงกลาโหม และหรือหน่วยงานที่ดูแลรับผิดชอบทางด้านความมั่นคงและความสงบเรียบร้อยของประเทศก่อน จึงจะให้บริการได้

ข้อ ๒ กรมป้องกันและบรรเทาสาธารณภัย จะใช้ข้อมูลแผนที่จากโครงการฯ ที่ได้รับบริการข้อมูลจากกรมพัฒนาที่ดินในการกิจของกรมป้องกันและบรรเทาสาธารณภัยเท่านั้น ไม่สามารถให้บริการข้อมูลแผนที่นี้กับหน่วยงานอื่นๆ เพื่อไม่ให้กระทบต่อลิขสิทธิ์ของกระทรวงเกษตรและสหกรณ์ โดยให้ปฏิบัติตามระเบียบกรมพัฒนาที่ดินว่าด้วยการบริการแผนที่และข้อมูลทางแผนที่ พ.ศ.๒๕๕๑ ข้อ ๓ (๒) แผนที่และข้อมูลทางแผนที่ที่ให้บริการ กรมพัฒนาที่ดินขอสงวนไว้มิให้ผู้ขอรับบริการทำการเปลี่ยนแปลง ทำซ้ำ จำหน่าย แจกจ่าย หรือเผยแพร่ส่วนหนึ่งส่วนใด หรือทั้งหมดของแผนที่ และข้อมูลทางแผนที่ที่ได้รับแก่บุคคลที่สามโดยเด็ดขาด


ข้อ ๓ เมื่อกรมป้องกันและบรรเทาสาธารณภัย นำข้อมูลแผนที่จากโครงการฯ ไปใช้ประโยชน์แล้ว กรมป้องกันและบรรเทาสาธารณภัย ยินดีมอบสำเนาภูมิสารสนเทศที่ได้จากการวิเคราะห์และจัดทำขึ้นจากข้อมูลแผนที่โครงการจัดทำแผนที่เพื่อการบริหารทรัพยากรธรรมชาติและทรัพย์สินของกระทรวงเกษตรและสหกรณ์ ได้แก่ ข้อมูลเชิงพื้นที่ ชั้นความเสี่ยงภัยอุทกภัย น้ำป่าไหลหลากและโคลนถล่มทั่วประเทศให้กรมพัฒนาที่ดินใช้ประโยชน์ร่วมกัน โดยกรมป้องกันและบรรเทาสาธารณภัยขอสงวนไว้มิให้ กรมพัฒนาที่ดินทำการเปลี่ยนแปลง ทำซ้ำ จำหน่าย แจกจ่าย หรือเผยแพร่ส่วนหนึ่งส่วนใด หรือทั้งหมดของสำเนาข้อมูลดังกล่าวแก่บุคคลที่สามโดยเด็ดขาด

ข้อ ๔ ในการบริการข้อมูลแผนที่จากโครงการจัดทำแผนที่เพื่อการบริหารทรัพยากรธรรมชาติและทรัพย์สินของกระทรวงเกษตรและสหกรณ์ของกรมพัฒนาที่ดิน กรมป้องกันและบรรเทาสาธารณภัย จะเป็นผู้ดำเนินการจัดทำสำเนาและใส่ลายน้ำ ลงในข้อมูลดังกล่าว โดยกรมพัฒนาที่ดินเป็นผู้ประสานงานและดูแลเรื่องการรักษาความปลอดภัยของข้อมูลในระหว่างการจัดทำ ส่วนเรื่องค่าใช้จ่ายในการดำเนินการทั้งหมดกรมป้องกันและบรรเทาสาธารณภัยจะเป็นผู้รับผิดชอบ

ข้อ ๕ บันทึกข้อตกลงนี้ให้มีกำหนด ๑๐ ปี นับแต่วันลงนามในบันทึกข้อตกลงฉบับนี้ หากจะมีการเปลี่ยนแปลง แก้ไข หรือยกเลิก จะกระทำด้วยความยินยอมทั้งสองฝ่าย โดยฝ่ายใดฝ่ายหนึ่งต้องแจ้งเป็นลายลักษณ์อักษร ให้อีกฝ่ายหนึ่งทราบล่วงหน้าเป็นเวลาไม่น้อยกว่า ๖ เดือน กรณีที่มีปัญหาหรืออุปสรรคเกิดขึ้นเนื่องจากการดำเนินการตามบันทึกข้อตกลงนี้ ทั้งสองฝ่ายจะเจรจาทำความตกลงร่วมกัน และจัดทำเป็นบันทึกข้อตกลงแก้ไขเปลี่ยนแปลง โดยให้ถือเป็นส่วนหนึ่งของข้อตกลงฉบับนี้

บันทึกข้อตกลงฉบับนี้ทำขึ้นเป็นสองฉบับ มีข้อความถูกต้องตรงกัน ทั้งสองฝ่ายได้อ่านและเข้าใจข้อความโดยตลอดแล้ว จึงได้ลงลายมือชื่อพร้อมทั้งประทับตราไว้เป็นสำคัญต่อหน้าพยานและให้ถือไว้ฝ่ายละฉบับ

ลงนาม




(นายวิบูลย์ สงวนพงศ์)

อธิบดีกรมป้องกันและบรรเทาสาธารณภัย



ลงนาม



(นายรัชชัยย์ สำโรงวัฒนา)

อธิบดีกรมพัฒนาที่ดิน



ลงนาม




(นายสุรพล เล็กพงษ์)

ผู้อำนวยการสำนักมาตรฐานการป้องกันสาธารณภัย

พยาน



ลงนาม



(นายบุญรักษ์ พัฒนกก)

ผู้อำนวยการสำนักเทคโนโลยีการสำรวจและทำแผนที่

พยาน

