



บันทึกข้อตกลง ระหว่าง การไฟฟ้าส่วนภูมิภาค กับ กรมพัฒนาที่ดิน

บันทึกข้อตกลงนี้ทำขึ้น ณ กรมพัฒนาที่ดิน ถนนพหลโยธิน แขวงลาดยาว เขตจตุจักร กรุงเทพมหานคร เมื่อวันที่ 19 กุมภาพันธ์ 2551 ระหว่าง การไฟฟ้าส่วนภูมิภาค ตั้งอยู่ที่ 200 ถนนงามวงศ์วาน แขวงลาดยาว เขตจตุจักร กรุงเทพมหานคร โดย นายอดิศร เกียรติโชควิวัฒน์ ผู้ว่าการการไฟฟ้าส่วนภูมิภาค ซึ่งในข้อตกลงนี้ เรียกว่า “การไฟฟ้าส่วนภูมิภาค” ฝ่ายหนึ่งกับ “กรมพัฒนาที่ดิน” ตั้งอยู่ที่ 2003/61 ถนนพหลโยธิน แขวงลาดยาว เขตจตุจักร กรุงเทพมหานคร โดย นายบัณฑิต ตันศิริ อธิบดีกรมพัฒนาที่ดิน ซึ่งในข้อตกลงนี้เรียกว่า “กรมพัฒนาที่ดิน” อีกฝ่ายหนึ่ง โดยมีวัตถุประสงค์ เพื่อเป็นความร่วมมือในการใช้ข้อมูลแผนที่จากโครงการจัดทำแผนที่เพื่อการบริหารทรัพยากรธรรมชาติและทรัพย์สินของกระทรวงเกษตรและสหกรณ์ ในการปฏิบัติงานร่วมกันและเมื่อมีการปฏิบัติงานของแต่ละฝ่ายจะทำการแลกเปลี่ยนข้อมูลเพื่อใช้ประโยชน์ร่วมกัน ในการนี้ทั้งสองฝ่ายได้เห็นชอบร่วมกันในการกำหนดหน้าที่ ความรับผิดชอบ และจัดทำบันทึกข้อตกลงนี้ขึ้นเป็นกรอบแห่งความร่วมมือในการดำเนินงานโดยมีสาระสำคัญ ดังนี้

ข้อ 1 กรมพัฒนาที่ดินจะให้บริการข้อมูลแผนที่จากโครงการจัดทำแผนที่เพื่อการบริหารทรัพยากรธรรมชาติและทรัพย์สินของกระทรวงเกษตรและสหกรณ์ กับ การไฟฟ้าส่วนภูมิภาค มีรายละเอียด ดังนี้

- แผนที่ภาพถ่ายออร์โธรีซิเชิงเลข มาตรฐาน 1:4,000 ที่ความละเอียด 0.5 เมตร ทั่วประเทศ ยกเว้นกรุงเทพมหานคร นนทบุรี และสมุทรปราการ

- แผนที่ดัชนีสำหรับสืบค้นข้อมูล

ยกเว้นแผนที่และข้อมูลแผนที่บริเวณที่กรมแผนที่ทหารระบุว่ามีความมั่นคงหรือเสียหายต่อผลประโยชน์ของประเทศชาติ ต้องให้การไฟฟ้าส่วนภูมิภาคขอความเห็นชอบจากกรมแผนที่ทหารก่อน จึงจะให้บริการได้ ส่วนแผนที่และข้อมูลแผนที่ที่เป็นพื้นที่สงวนและเป็นความลับของทางราชการทหารไม่สามารถให้บริการได้

ข้อ 2 การไฟฟ้าส่วนภูมิภาคจะใช้ข้อมูลแผนที่จากโครงการฯ ที่ได้รับบริการข้อมูลจากกรมพัฒนาที่ดิน ในกิจการของการไฟฟ้าส่วนภูมิภาคเท่านั้น ไม่สามารถให้บริการข้อมูลแผนที่นี้กับหน่วยงานอื่นๆ ที่ไม่ได้อยู่ในสังกัดของการไฟฟ้าส่วนภูมิภาค เพื่อไม่ให้กระทบต่อลิขสิทธิ์ของกระทรวงเกษตรและสหกรณ์ โดยให้ปฏิบัติตามระเบียบกรมพัฒนาที่ดินว่าด้วยการบริการแผนที่และข้อมูลทางแผนที่ พ.ศ. 2549 ข้อ 6 (2) แผนที่และข้อมูลทางแผนที่ที่ให้บริการกรมพัฒนาที่ดิน ขอสงวนไว้มิให้ผู้ขอรับบริการทำการเปลี่ยนแปลง ทำซ้ำ จำหน่าย จ่าย แจก หรือเผยแพร่ ส่วนหนึ่งส่วนใดหรือทั้งหมดของแผนที่ และข้อมูลทางแผนที่ที่ได้รับแก่บุคคลที่สามโดยเด็ดขาด

ข้อ 3 เมื่อการไฟฟ้าส่วนภูมิภาค นำข้อมูลแผนที่จากโครงการฯ ไปใช้ประโยชน์แล้ว การไฟฟ้าส่วนภูมิภาคยินดี จะทำการมอบสำเนาข้อมูลภูมิสารสนเทศที่ได้จัดทำขึ้น ได้แก่ ข้อมูลขอบเขตการปกครอง, เส้นกึ่งกลางโครงข่ายถนน และทางรถไฟ, ตำแหน่งสถานที่สำคัญ, แนวเส้นทางน้ำ และขอบเขตแหล่งน้ำขนาดใหญ่ ให้กรมพัฒนาที่ดินใช้ประโยชน์ร่วมกันเพื่อไม่ให้เกิดความซ้ำซ้อน ในการจัดทำข้อมูลภูมิสารสนเทศจากข้อมูลแผนที่โครงการจัดทำแผนที่เพื่อการบริหารทรัพยากรธรรมชาติและทรัพย์สินของกระทรวงเกษตรและสหกรณ์ โดยการไฟฟ้าส่วนภูมิภาคขอสงวนไว้มิให้ กรมพัฒนาที่ดินทำการเปลี่ยนแปลง ทำซ้ำ จำหน่าย จ่าย แจก หรือเผยแพร่ ส่วนหนึ่งส่วนใด หรือทั้งหมดของสำเนา ข้อมูลดังกล่าวแก่บุคคลที่สามโดยเด็ดขาด

ข้อ 4 ในการบริการข้อมูลแผนที่จากโครงการจัดทำแผนที่เพื่อการบริหารทรัพยากรธรรมชาติและทรัพย์สินของกระทรวงเกษตรและสหกรณ์ของกรมพัฒนาที่ดิน การไฟฟ้าส่วนภูมิภาคจะเป็นผู้ดำเนินการจัดทำสำเนา และใส่ลายน้ำลงในข้อมูลดังกล่าว โดยกรมพัฒนาที่ดินเป็นผู้ดูแลเรื่องการรักษาความปลอดภัยของข้อมูล ส่วนเรื่องค่าใช้จ่ายในการดำเนินการทั้งหมดการไฟฟ้าส่วนภูมิภาคจะเป็นผู้รับผิดชอบ

ข้อ 5 บันทึกข้อตกลงนี้ให้มีกำหนด 10 ปี นับแต่วันลงนามในบันทึกข้อตกลงฉบับนี้ หากจะมีการเปลี่ยนแปลงแก้ไขหรือยกเลิก จะกระทำด้วยความยินยอมทั้งสองฝ่าย โดยฝ่ายใดฝ่ายหนึ่งต้องแจ้งเป็นลายลักษณ์อักษร ให้อีกฝ่ายหนึ่งทราบล่วงหน้าเป็นเวลาไม่น้อยกว่า 6 เดือน กรณีที่มีปัญหาหรืออุปสรรคเกิดขึ้นเนื่องจากการดำเนินการตามบันทึกข้อตกลงนี้ ทั้งสองฝ่ายจะได้เจรจาทำความตกลงร่วมกัน และจัดทำเป็นบันทึกข้อตกลงแก้ไขเปลี่ยนแปลง โดยให้ถือเป็นส่วนหนึ่งของข้อตกลงฉบับนี้

บันทึกข้อตกลงฉบับนี้ทำขึ้นเป็นสองฉบับ มีข้อความถูกต้องตรงกันทั้งสองฝ่ายได้อ่านและเข้าใจข้อความโดยตลอดแล้วจึงได้ลงลายมือชื่อพร้อมทั้งประทับตราไว้เป็นสำคัญต่อหน้าพยานและให้ถือไว้ฝ่ายละฉบับ


การไฟฟ้าส่วนภูมิภาค

ลงนาม


(นายอดิศร เกียรติไชยศรีวัฒน์)
ผู้ว่าการการไฟฟ้าส่วนภูมิภาค




ลงนาม


(นายนำชัย หล่อวัฒนตระกูล)
ผู้ช่วยผู้ว่าการวางแผนและพัฒนาระบบไฟฟ้า

พยาน


กรมพัฒนาที่ดิน

ลงนาม


(นายบัณฑิต ต้นศิริ)
อธิบดีกรมพัฒนาที่ดิน



ลงนาม


(นายฉลอง เทพวิทักษ์กิจ)
รองอธิบดีกรมพัฒนาที่ดินด้านวิชาการ

พยาน